

Planimetria traversa A

scala 1:200

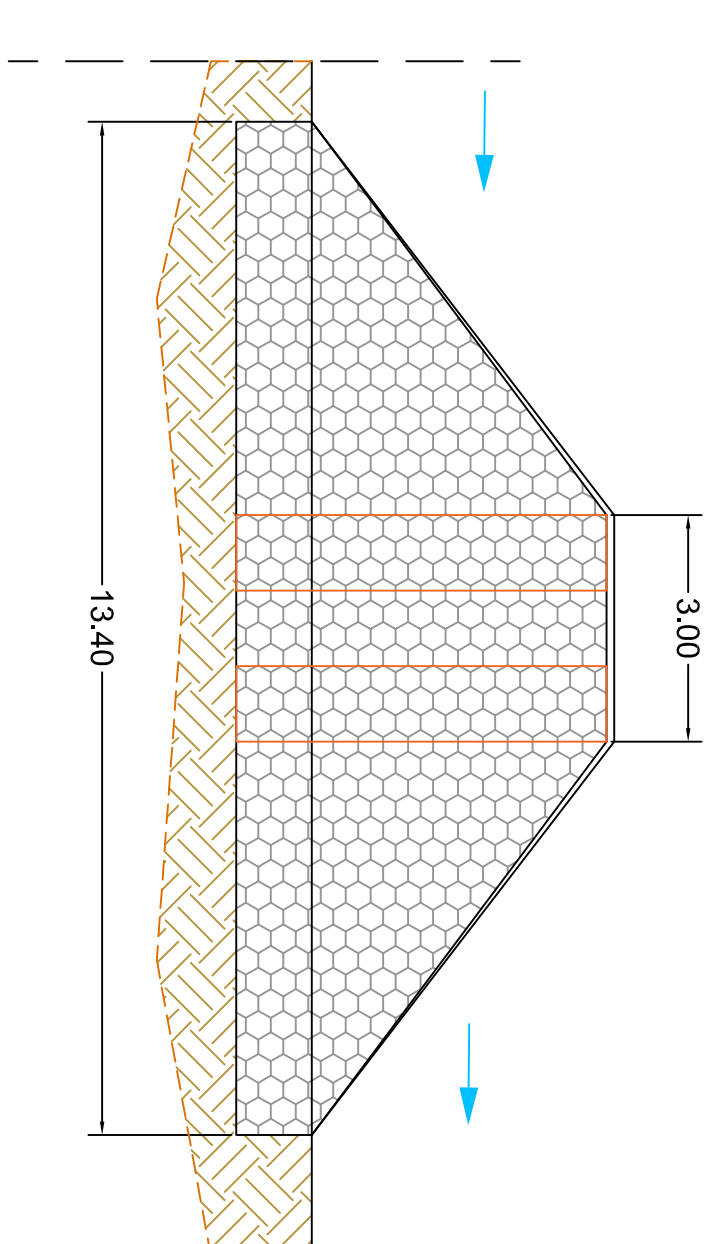
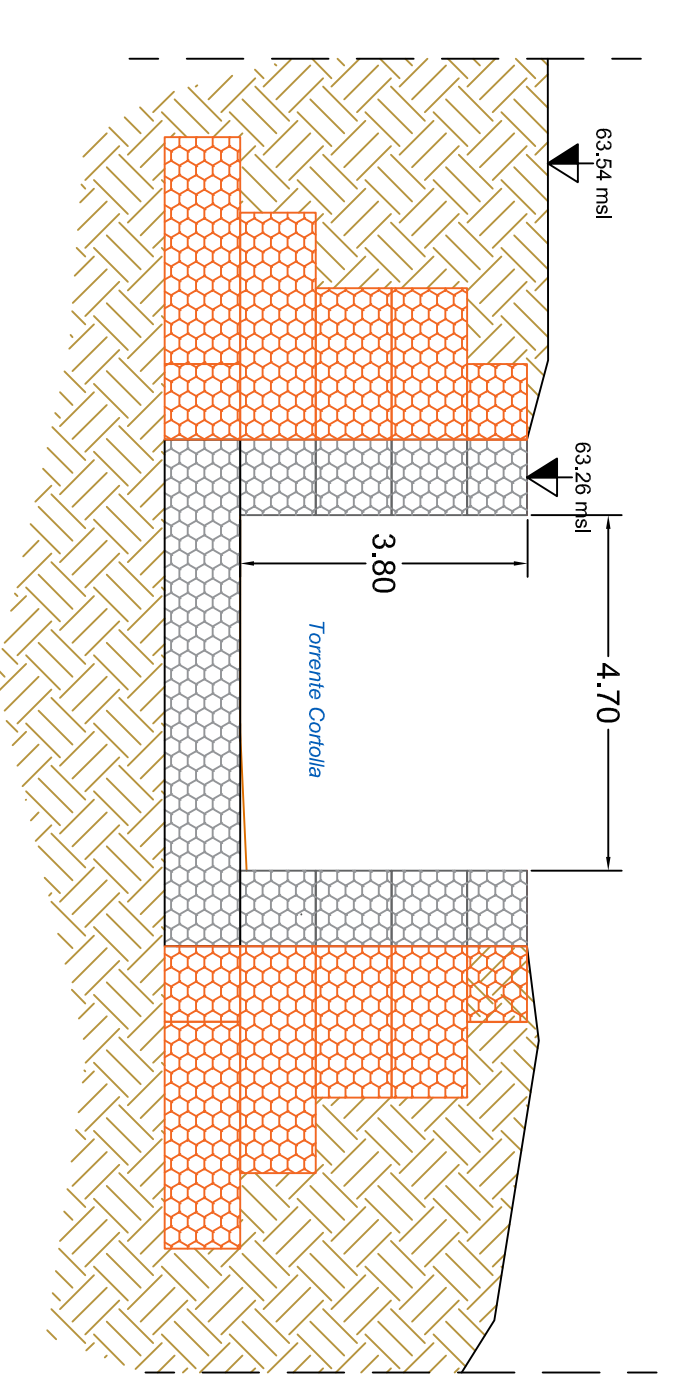
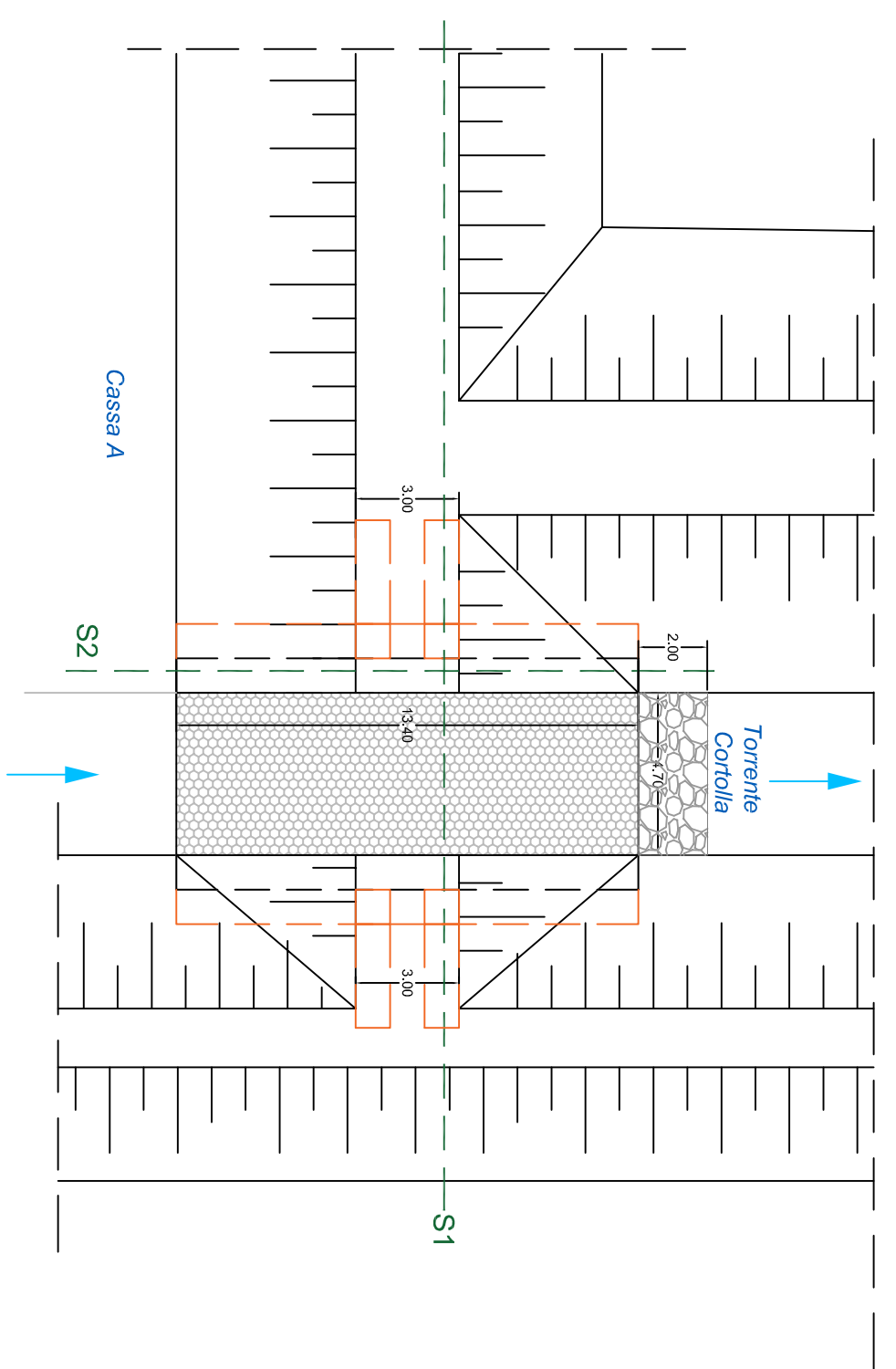
Sezione S1 traversa A

scala 1:100

Sezione S2 traversa A

scala 1:100

Planimetria di inquadramento



Planimetria traversa B

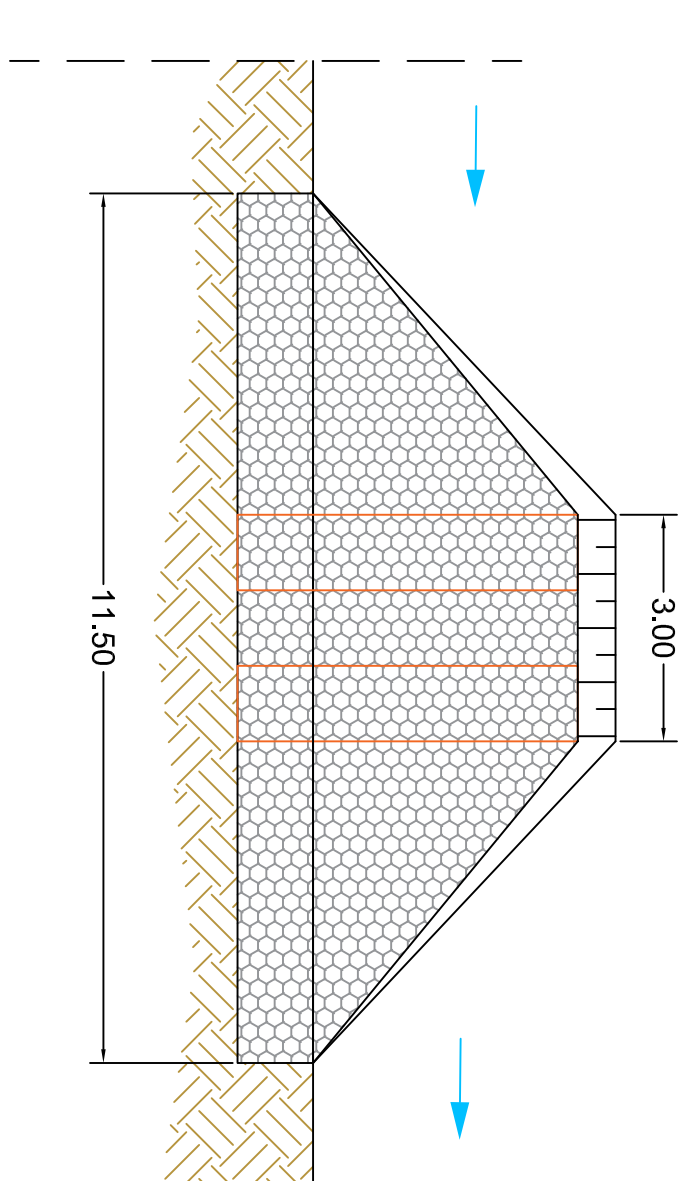
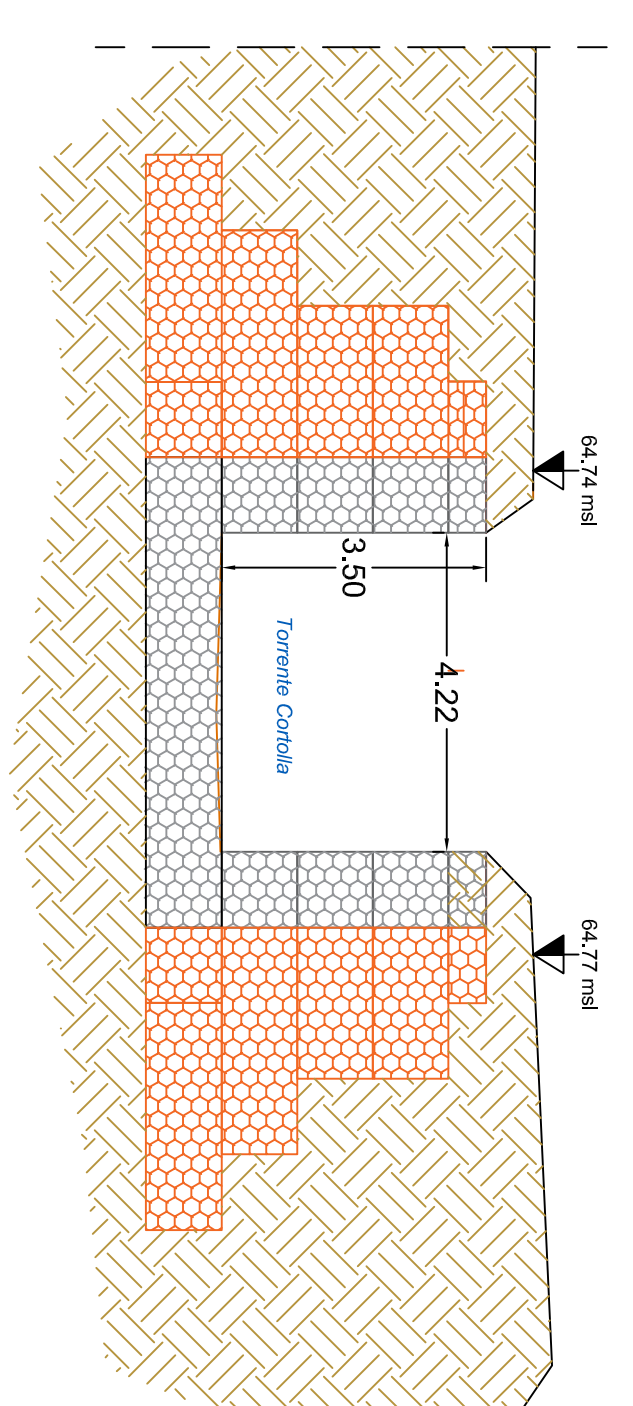
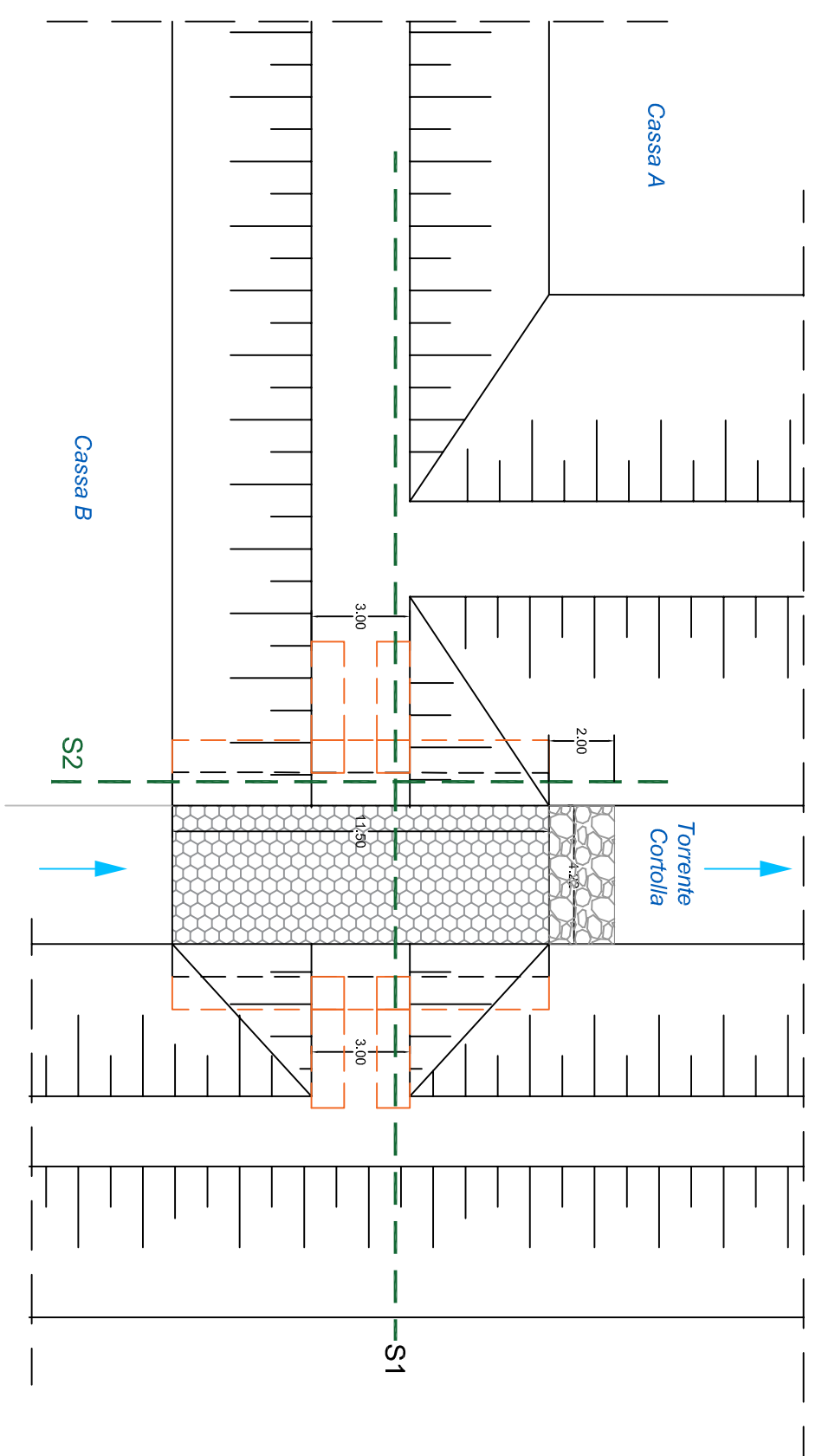
scala 1:200

Sezione S1 traversa B

scala 1:100

Sezione S2 traversa B

scala 1:100



Planimetria traversa C

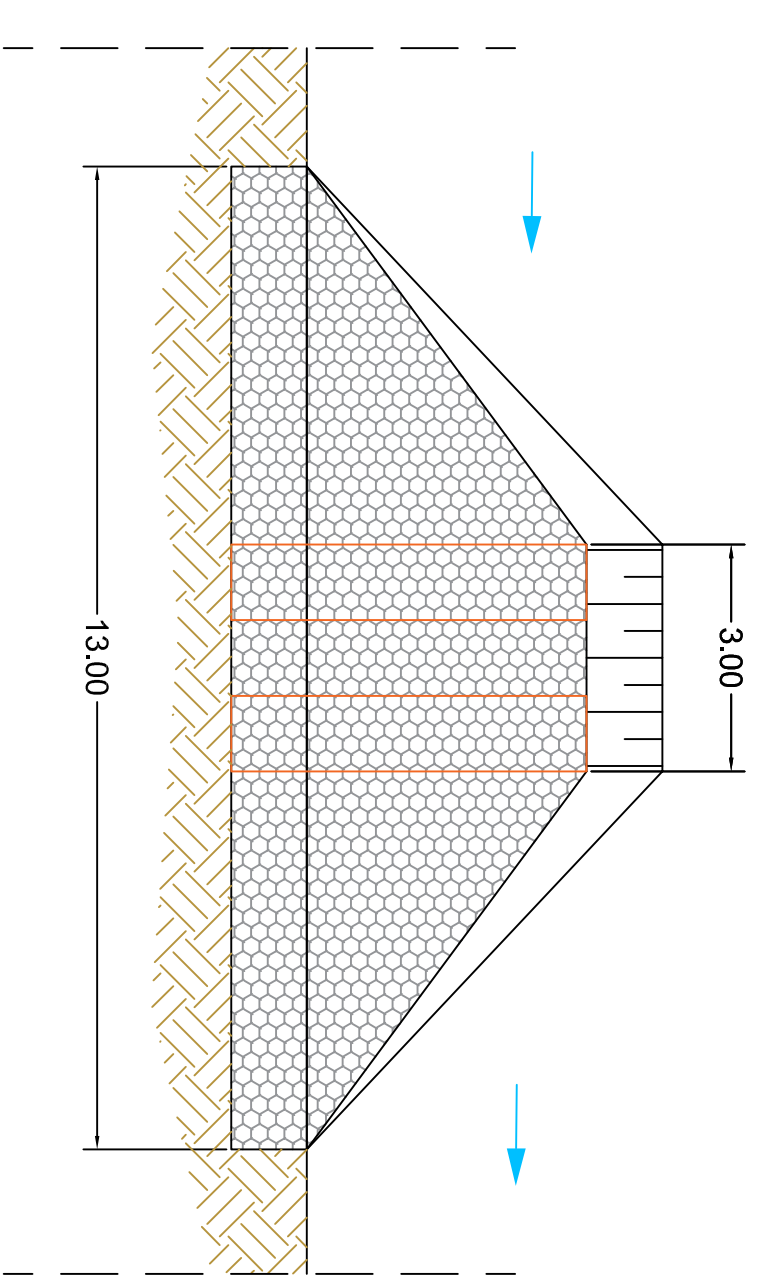
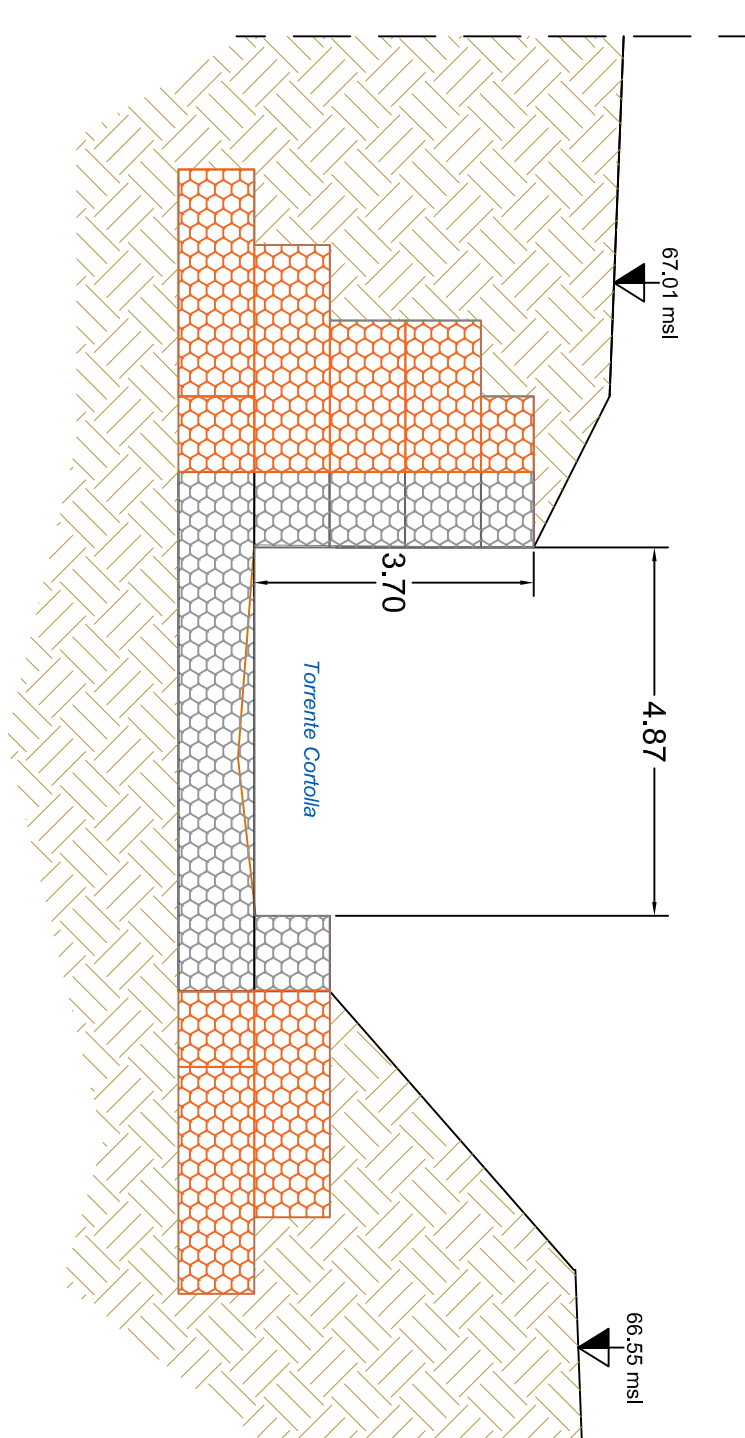
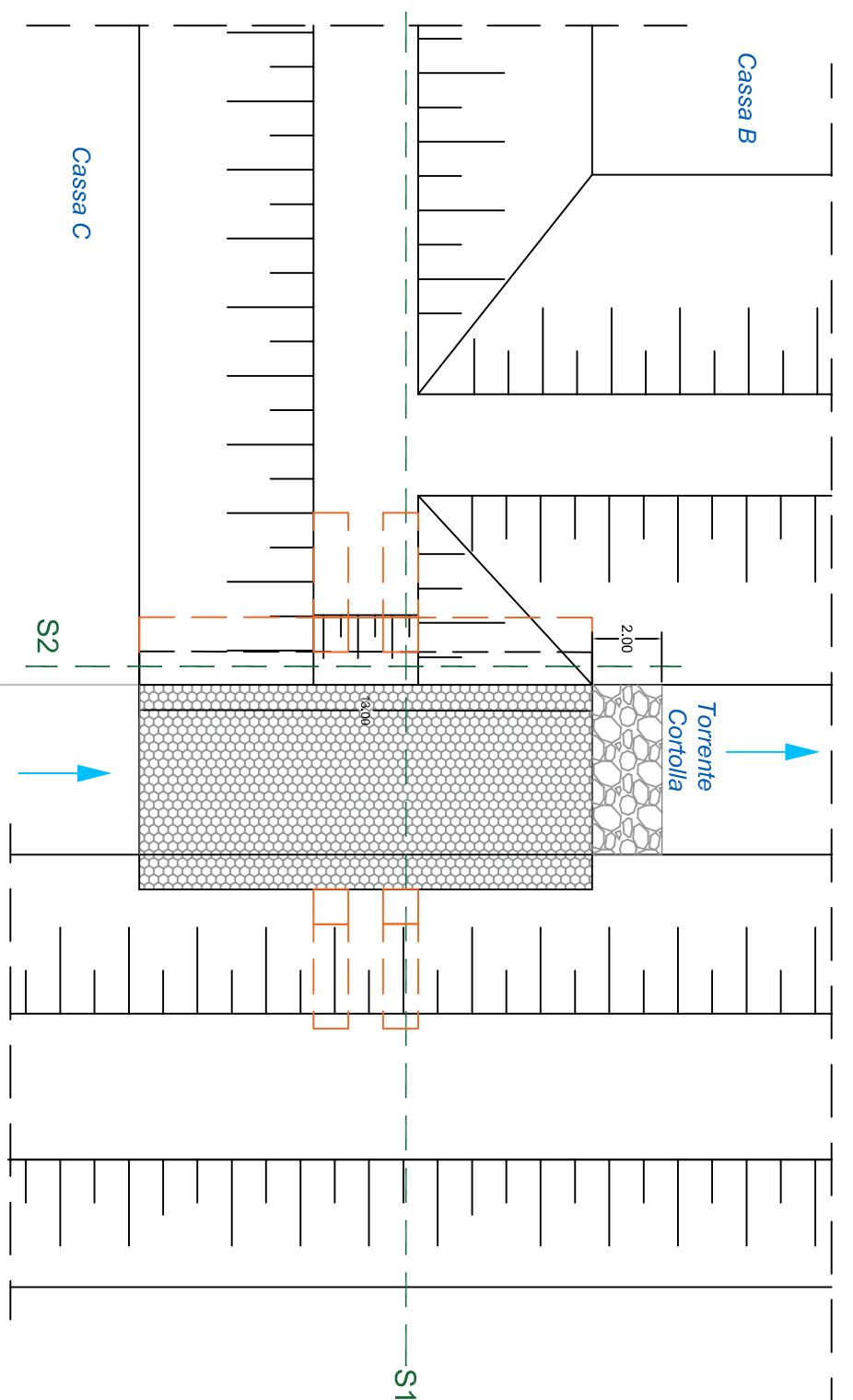
scala 1:200

Sezione S1 traversa C

scala 1:100

Sezione S2 traversa C

scala 1:100



LEGENDA

- Gabbioni esterni
- All di irrigidimento in gabbioni (da progetto "TORENTE CORTOLLA - Sistemazione idraulico-forestale, aumento di ricarica naturale delle falde e del trasporto solido, salvaguardia infrastrutture e centri abitati." Gennaio 2006 Tav PS.2 codice elaborato 05-1505-PS-TAV-3)
- Scogliera a protezione fondo alveo
- Terreno stato attuale

COMUNE DI MONTECATINI VAL DI CECINA
Provincia di Pisa

MANUTENZIONE STRAORDINARIA OPERE ESISTENTI IN III° CAT. IDR. SUL TORRENTE CORTOLLA - COMUNE DI MONTECATINI VAL DI CECINA (PI)


PROGETTO ESECUTIVO

Comittente:
CONSORZIO BONIFICA TUSCANNA COSTA

Responsabile Unico del Procedimento:
Dott. Ing. Valentina Caponi

Progettazione:
H.S. INGEGNERIA srl
Via Bonaldello 39
500033 Empoli (FI)
Tel. e Fax 0577 1725283
E-mail: h.s.ingegneria@hsingegneria.it
www.hsingegneria.it
P.IVA 01952520466

Dott. Ing. SIMONE POZZOLINI
Dott. Ing. **PAOLO PUCCI**
Oltre agli impegni come Progettista di Firenze n.4024
Collaboratore:
Ing. Stefano Pagni, Dott. Marco Bologna



ANNO	PROGETTO	COMPLETAMENTO	STATO	REVISIONE
2021	051	CB5C	ESE	TAV
003	003	00	00	00

OGGETTO: **T3-PIANTE E SEZIONI DI STATO ATTUALE**

Scala: **1:100 - 1:200**
Data emissione: **Novembre 2021**
Data revisione:

REV.	DESCRIZIONE	REDAZIONE	VERIFICAZIONE	DATA
04				
03				
02				
01				

FILE: ...

Il presente documento è proprietà intellettuale di H.S. INGEGNERIA srl. E' vietata la riproduzione, anche parziale, o trasferimento senza permesso scritto dalla H.S. INGEGNERIA srl.