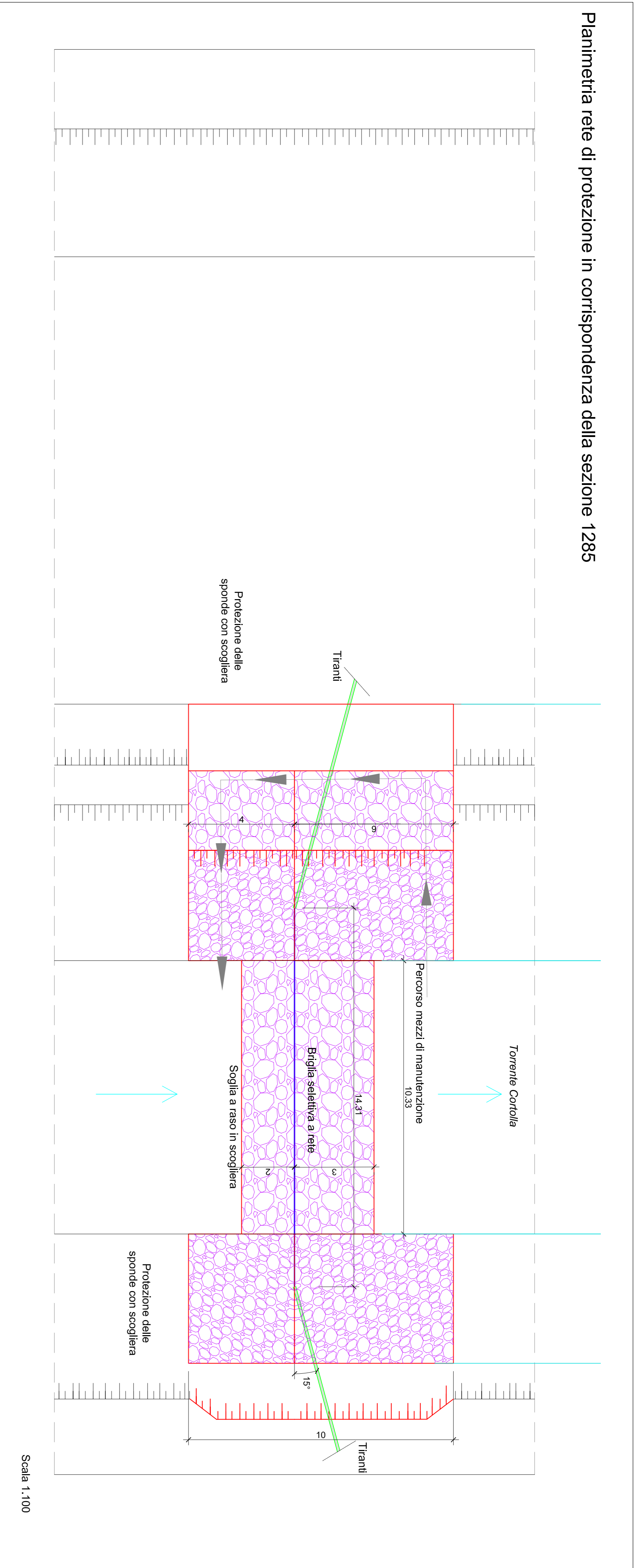
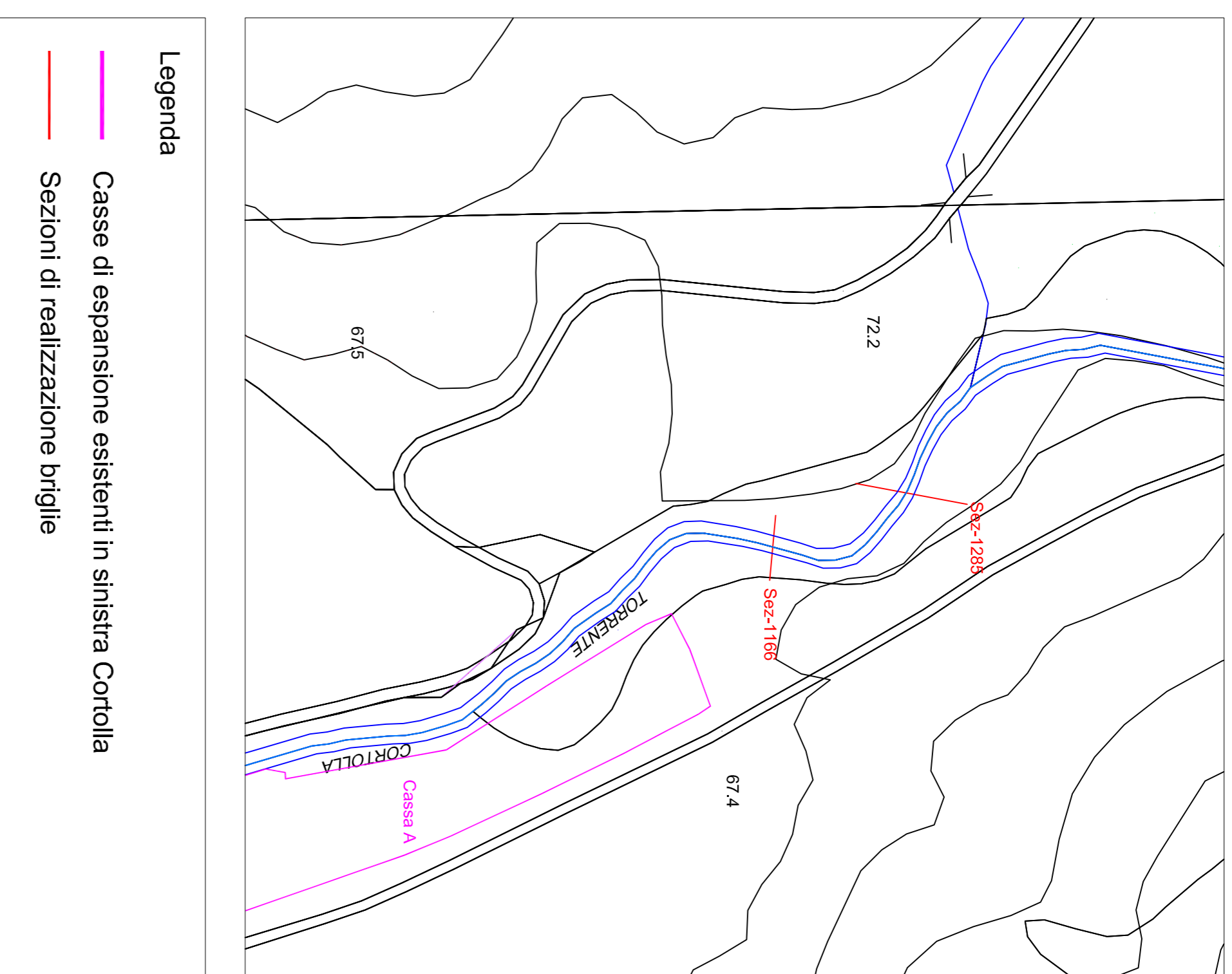


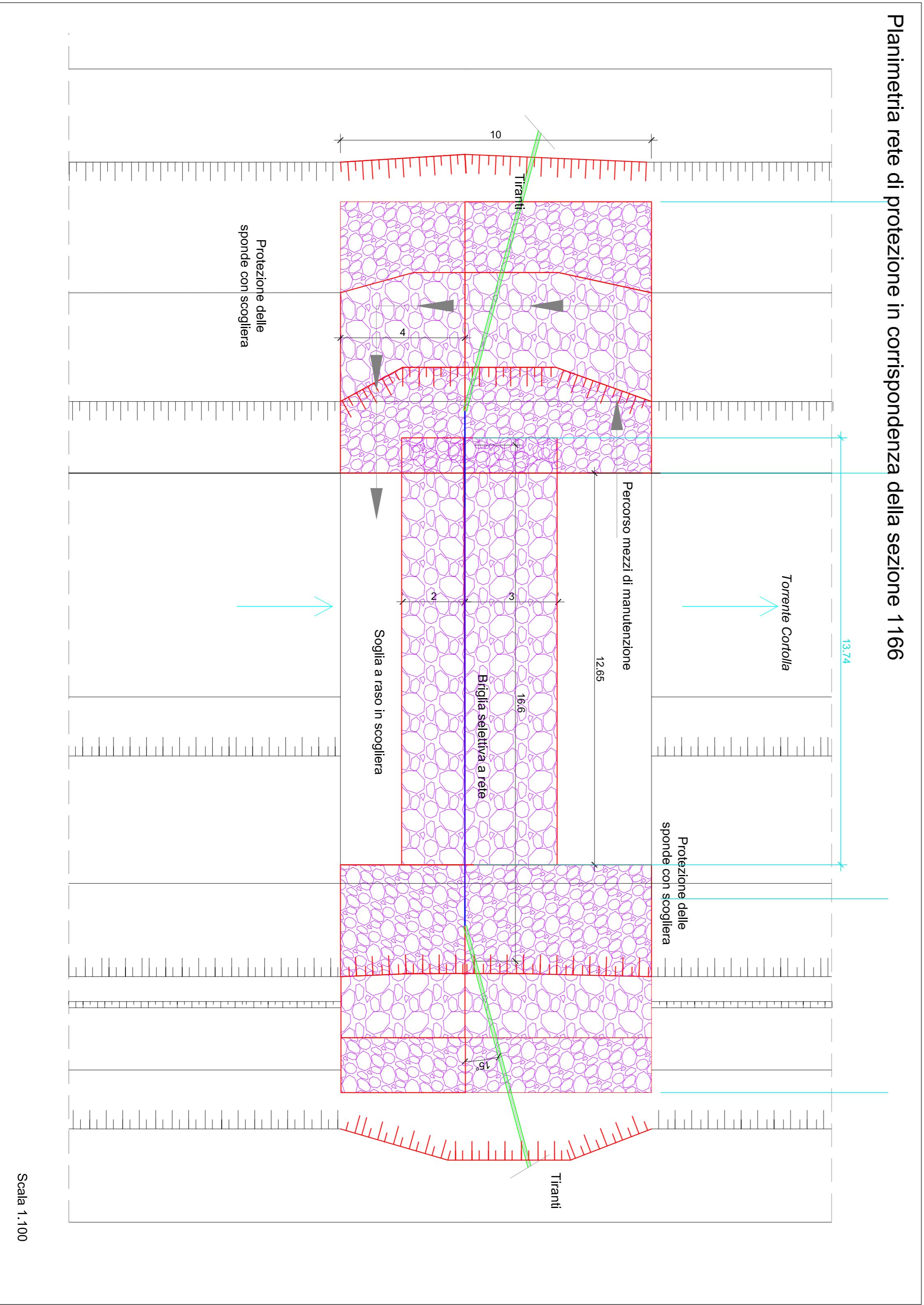
Planimetria rete di protezione in corrispondenza della sezione 1285



Planimetria di inquadramento Scala 1:2000



Planimetria rete di protezione in corrispondenza della sezione 1166



LEGENDA

- Terreno stato attuale
- Terreno stato di progetto
- Protezione in scogliera
- Tiranti di ancoraggio
- Briglia selettiva a rete
- Percorso mezzi di manutenzione



Consorzio 5 Toscana Costa
C.F. 011779220498 - www.chioscanacostait

Ordinanza del Commissariato di Governo contro il dissesto idrogeologico ai sensi dell'art.10 D.L. 91/2014 conv. in L. 116/2014 e dell'art. 7 D.L. 133/2014 conv. in L. 164/2014
Atto del Commissariato di Governo n° 59/2019 del 23/5/2019-4° atto integrativo dell'accordo di programma tra il Ministero dell'Ambiente e della Tutela del Territorio e del Mare e la Regione Toscana
Intervento 091R74/G1/13 - "Interventi di sistemazione idraulico forestale nel bacino del Torrente Cortolla - Comune Montecatini di Val di Cecina (PI)
CUP: G75B18003840002 CIG: 8276345FF0



PROGETTO ESECUTIVO Planimetria di Progetto

I progettisti		R.U.P.	
Geom. Angela Nencioni	<i>Angela Nencioni</i>	Ing. Valentina Caponi	<i>Valentina Caponi</i>
Ing. Elisa Torti	<i>Elisa Torti</i>	DATA	ELABORATO
		Aprile 2020	A13