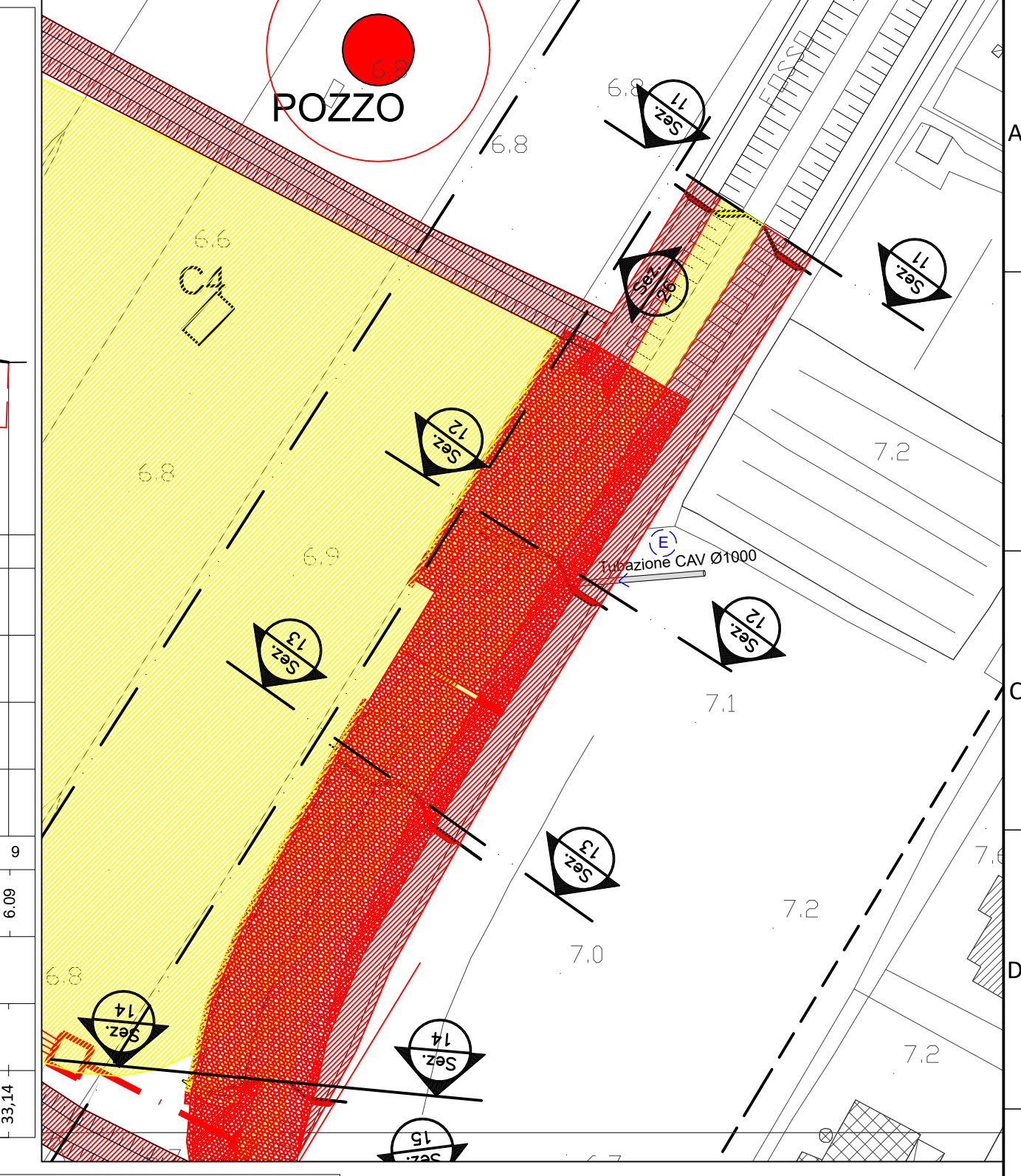
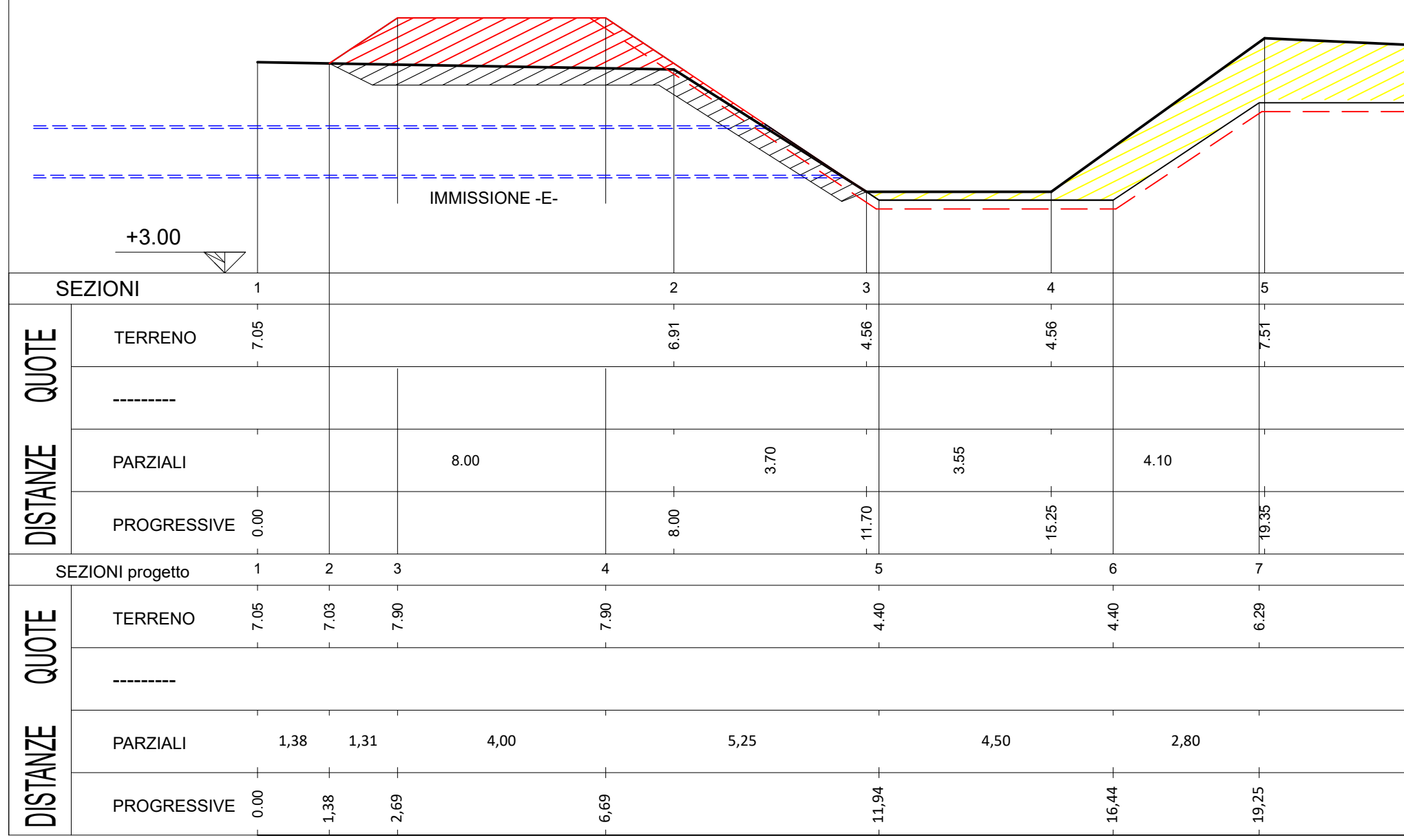
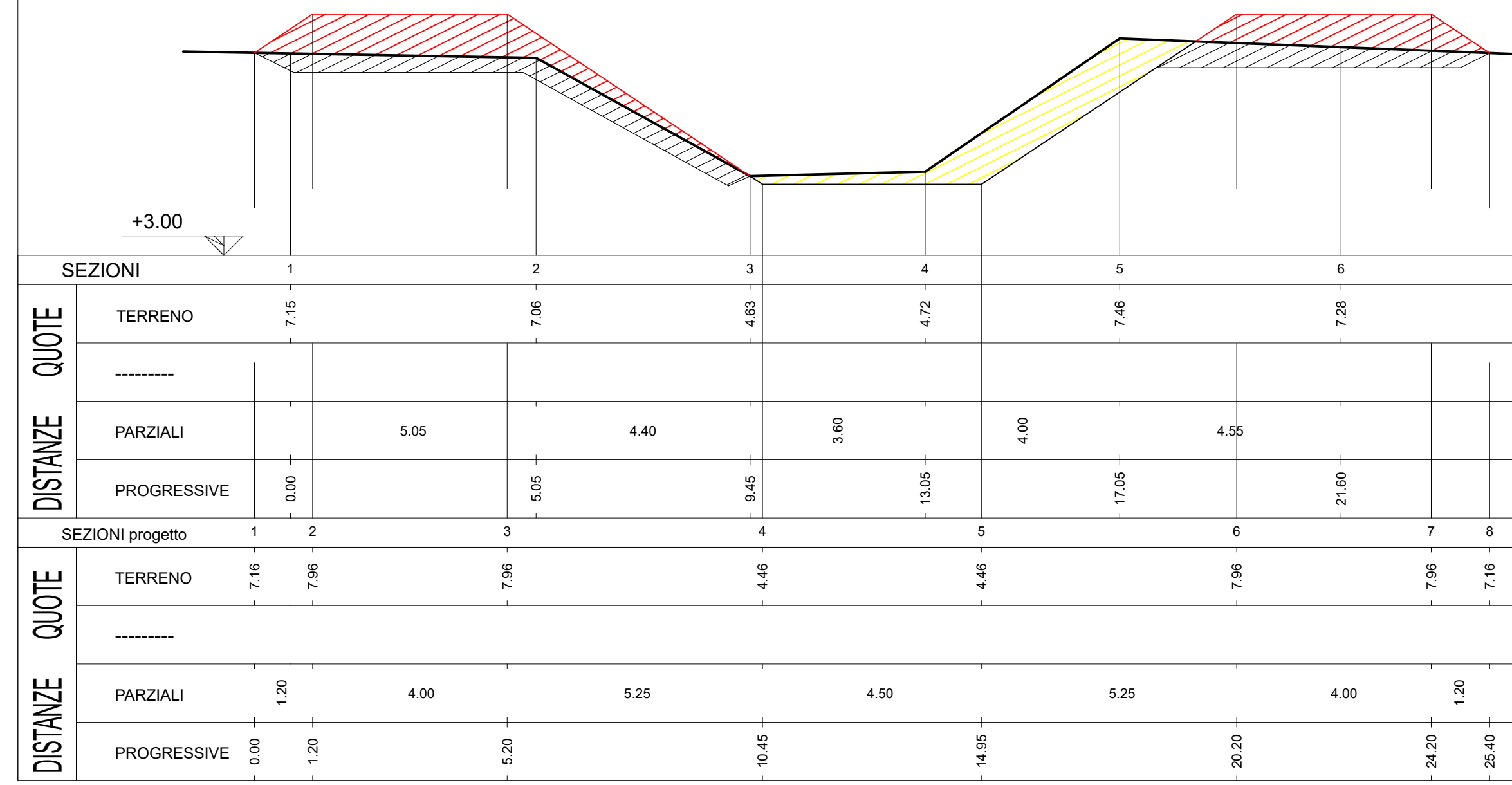


SEZIONE 11
SCALA ORIZ. 1:100
VERT. 1:100

RIPORTO SX mq.	5,42
SCOTICO SX mq.	3,76
SCAVO mq.	5,44
RIPORTO DX mq.	3,40
SCOTICO DX mq.	2,66

SEZIONE 12
SCALA ORIZ. 1:100
VERT. 1:100

RIPORTO SX mq.	5,24
SCOTICO SX mq.	3,90
SCAVO mq.	15,00
RIPORTO DX mq.	---
SCOTICO DX mq.	---

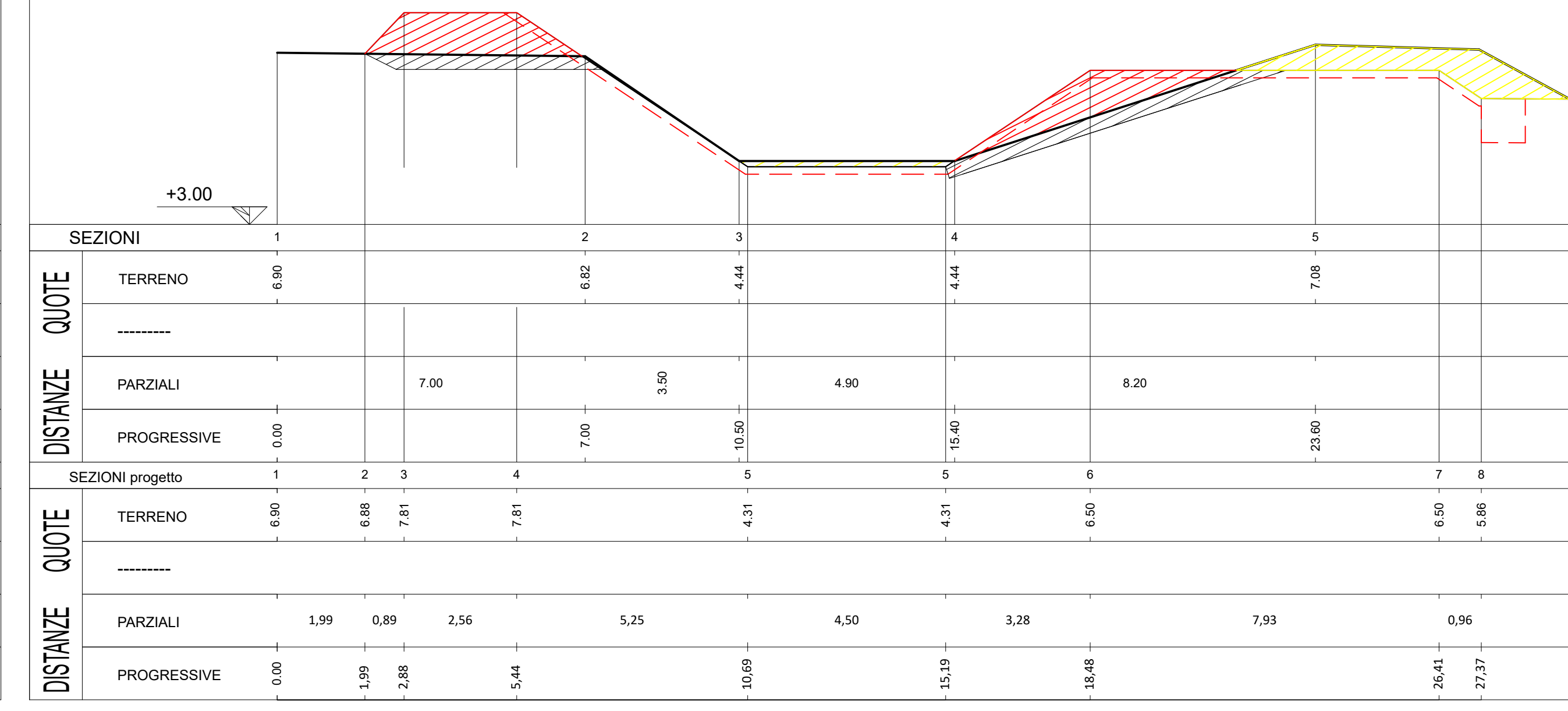
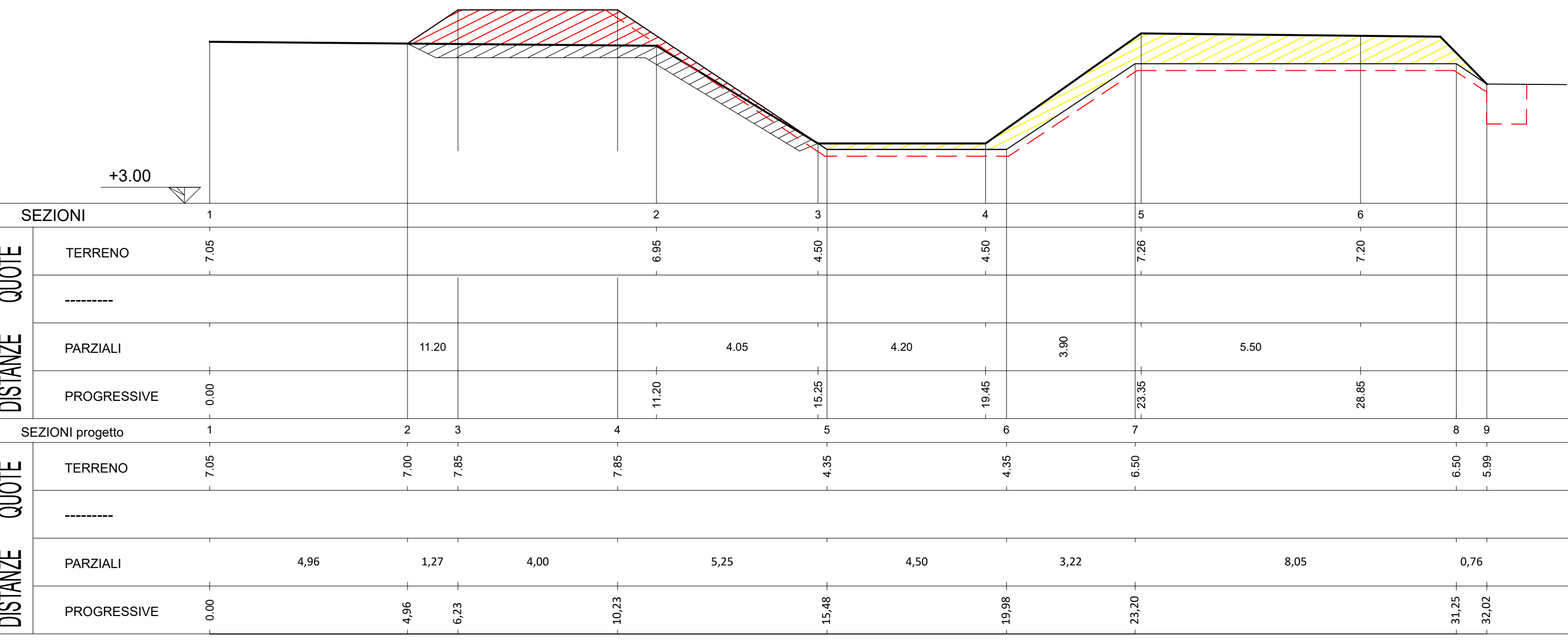


SEZIONE 13
SCALA ORIZ. 1:100
VERT. 1:100

RIPORTO SX mq.	5,10
SCOTICO SX mq.	3,74
SCAVO mq.	8,48
RIPORTO DX mq.	---
SCOTICO DX mq.	---

SEZIONE 14
SCALA ORIZ. 1:100
VERT. 1:100

RIPORTO SX mq.	3,59
SCOTICO SX mq.	1,56
SCAVO mq.	4,51
RIPORTO DX mq.	3,43
SCOTICO DX mq.	2,56



PLANIMETRIA
Scala 1:1.000

LEGENDA

- Fosso esistente
- Fosso di progetto
- Scavi
- Riporti
- Scotico
- Sezioni
- Immissione
- Rivestimento in pietra in pianta
- Rivestimento in pietra in sezione

3				PROGETTISTA - DESIGNER
2				
1	ADEGUAMENTO A PRESCRIZIONI ASA	MAGGIO2020		
0	EMISSIONE	DICEMBRE 2019		
AGG.	DESCRIZIONE - DESCRIPTION	DATA - DATE	APPROV. APPROV.	
		CLIENTE - CUSTOMER Cons. BONIFICA 5 Toscana Costa VIA DEGLI SPEZIALI n° 17 57021 VENTURINA TERME (LI)		 Dott. Ing. FERNANDO MUCCETTI P.le Premuda 2F 57025 PIOMBINO (LI) Tel. 0565 221813 Cell. 335 7218998 f.muccetti@infol.it
TITOLO: PROGETTO DEFINITIVO-ESECUTIVO - LOTTO N° 3 OPERE DI MESSA IN SICUREZZA IDRAULICA IN LOCALITÀ VENTURINA VASCA DI LAMINAZIONE		OGGETTO: PLANIMETRIA E SEZIONI DALLA 11 ALLA 14 STATO SOVRAPPONTO		
				FORM SIZE A1
				DISEGNATORE ANNA
				LAVORO: 10COR17
				TAVOLA N° B04-A
				SCALA - SCALE 1:1.000 - 1:100
PROPRIETÀ AZIENDALE LE RIPRODUZIONI NON AUTORIZZATE SONO VIETATE. PROPERTY OF THE BUSINESS. REPRODUCTIONS AND DERIVATIONS ARE FORBIDDEN.		TIMBRO - STAMP Ing. Fernando Muccetti Firmato con firma digitale ai sensi dell'art. 21 c.2 D.lgs 82/2005		