

SEZIONE 11

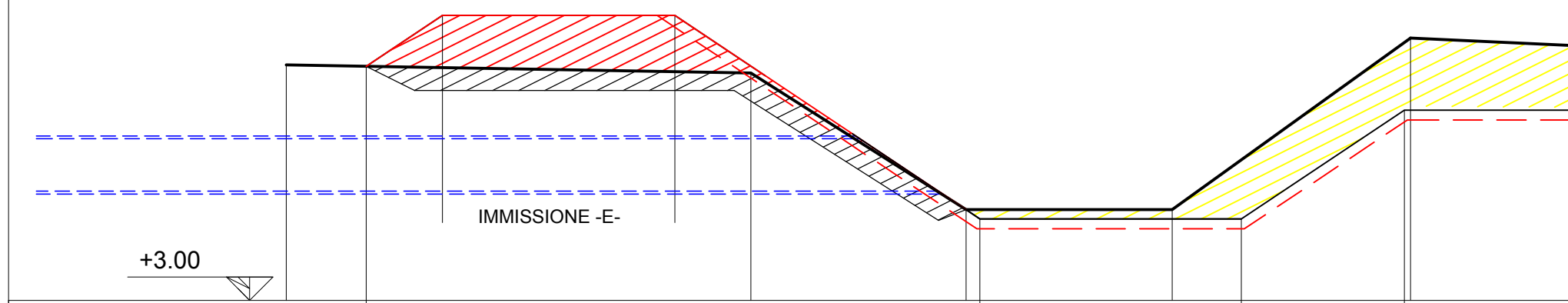
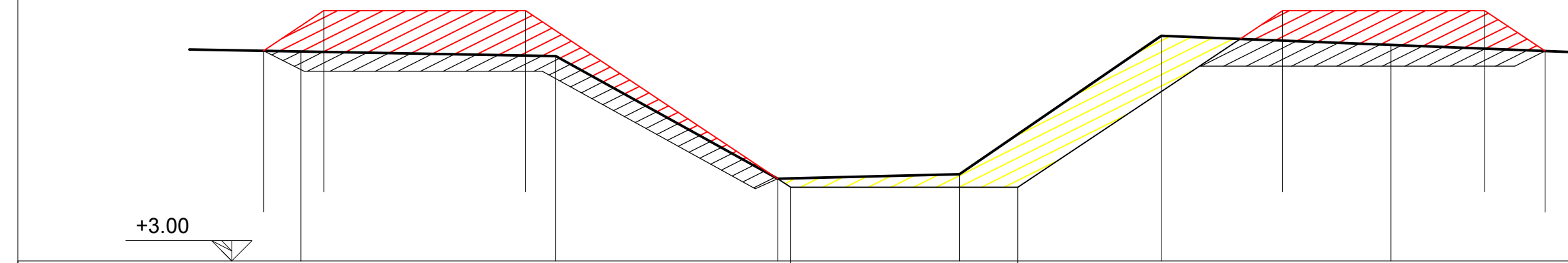
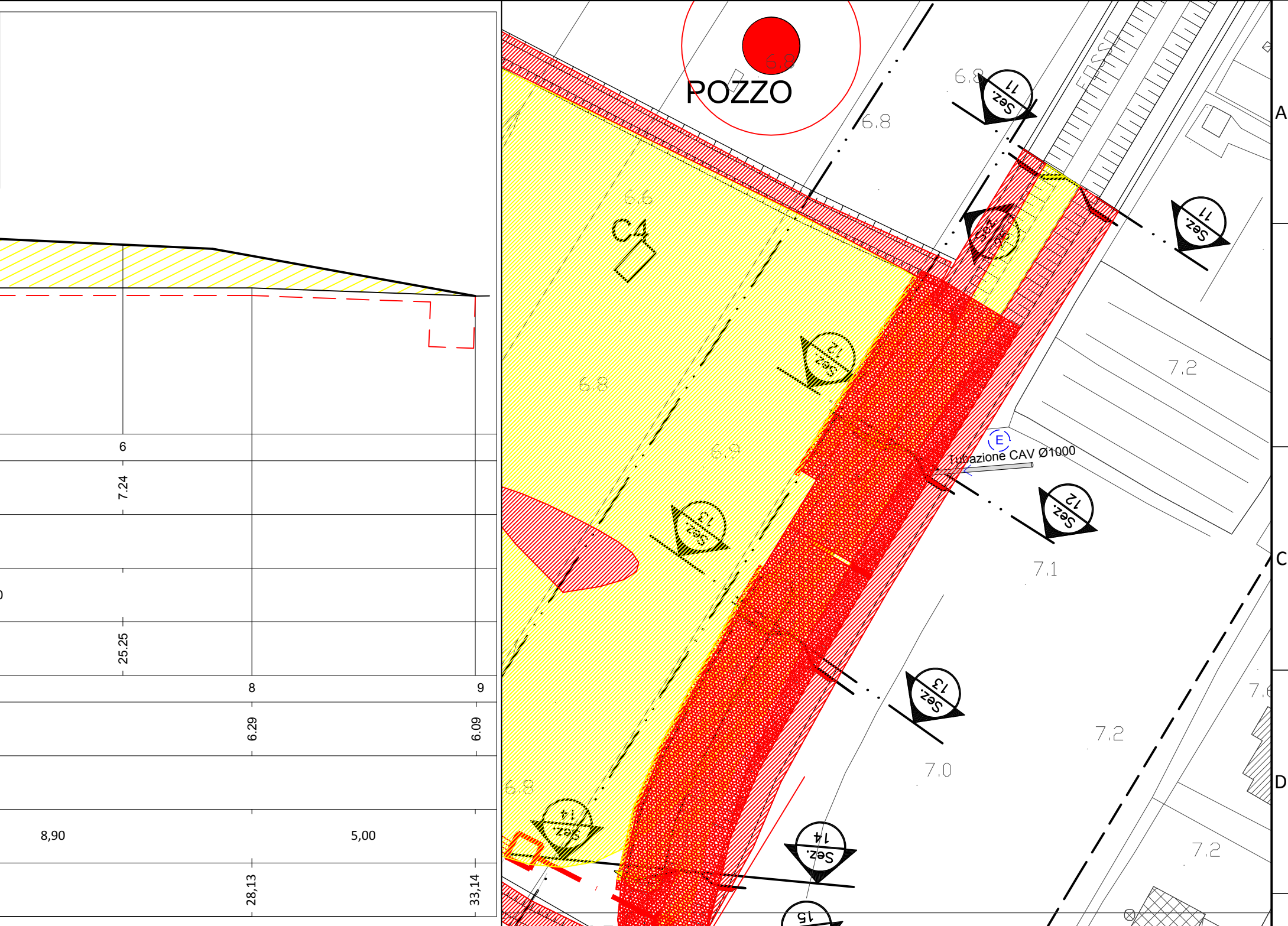
SCALA ORIZ. 1:100
VERT. 1:100

RIPORTO SX mq.	SCAVO mq.	RIPORTO DX mq.
5,42	5,44	3,40
SCOTICO SX mq.		SCOTICO DX mq.
3,76		2,66

SEZIONE 12

SCALA ORIZ. 1:100
VERT. 1:100

RIPORTO SX mq.	SCAVO mq.	RIPORTO DX mq.
5,24	15,00	---
SCOTICO SX mq.		SCOTICO DX mq.
3,90		---



SEZIONI	1	2	3	4	5	6	7	8
TERRENO	7,15	7,06	4,83	4,72	7,48	7,28		
PARZIALI		5,05	4,40	3,60	4,00	4,55		
PROGRESSIVE	0,00	5,05	9,45	13,05	17,05	21,60		
SEZIONI progetto	1	2	3	4	5	6	7	8
TERRENO	7,16	7,96	7,96	4,48	4,48	7,96	7,96	7,16
PARZIALI	1,20	4,00	5,25	4,50	5,25	4,00	1,20	
PROGRESSIVE	0,00	1,20	5,20	10,45	14,95	20,20	24,20	25,40

SEZIONI	1	2	3	4	5	6	7	8	9
TERRENO	7,05	6,91	4,56	4,56	7,51	7,24			
PARZIALI		8,00	3,70	3,55	4,10	5,90			
PROGRESSIVE	0,00	8,00	11,70	15,25	19,35	25,25			
SEZIONI progetto	1	2	3	4	5	6	7	8	9
TERRENO	7,05	7,03	7,90	7,90	4,40	4,40	6,29	6,29	6,09
PARZIALI	1,38	1,31	4,00	5,25	4,50	2,80	8,90	5,00	
PROGRESSIVE	0,00	1,38	2,69	6,69	11,94	16,44	19,25	28,13	33,14

SEZIONE 13

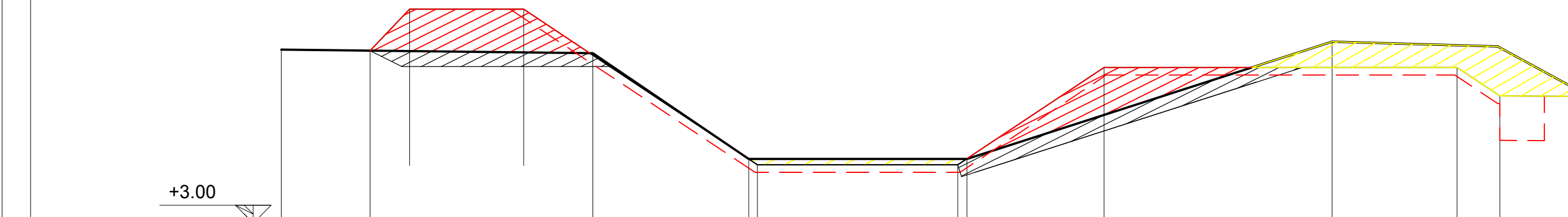
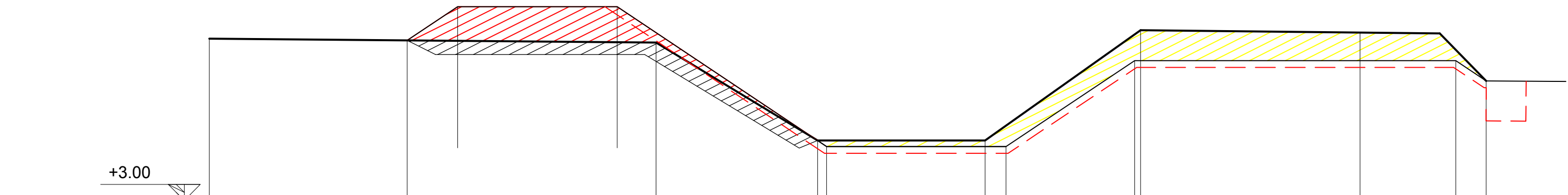
SCALA ORIZ. 1:100
VERT. 1:100

RIPORTO SX mq.	SCAVO mq.	RIPORTO DX mq.
5,10	8,48	---
SCOTICO SX mq.		SCOTICO DX mq.
3,74		---

SEZIONE 14

SCALA ORIZ. 1:100
VERT. 1:100

RIPORTO SX mq.	SCAVO mq.	RIPORTO DX mq.
3,59	4,51	3,43
SCOTICO SX mq.		SCOTICO DX mq.
1,56		2,56



SEZIONI	1	2	3	4	5	6	7	8	9
TERRENO	7,05	6,95	4,50	4,50	7,26	7,20			
PARZIALI		11,20	4,05	4,20	3,90	5,50			
PROGRESSIVE	0,00	11,20	15,25	19,45	23,35	28,85			
SEZIONI progetto	1	2	3	4	5	6	7	8	9
TERRENO	7,05	7,00	7,85	7,85	4,35	4,35	6,50	6,50	5,99
PARZIALI	4,96	1,27	4,00	5,25	4,50	3,22	8,05	0,76	
PROGRESSIVE	0,00	4,96	6,23	10,23	15,48	19,98	23,20	31,25	32,02

SEZIONI	1	2	3	4	5	6	7	8
TERRENO	6,90	6,82	4,44	4,44	7,08			
PARZIALI		7,00	3,50	4,90	8,20			
PROGRESSIVE	0,00	7,00	10,50	15,40	23,60			
SEZIONI progetto	1	2	3	4	5	6	7	8
TERRENO	6,90	6,88	7,81	7,81	4,31	4,31	6,50	6,50
PARZIALI	1,99	0,89	2,56	5,25	4,50	3,28	7,93	0,96
PROGRESSIVE	0,00	1,99	2,88	5,44	10,69	15,19	18,48	26,41

PLANIMETRIA
Scala 1:1.000

LEGENDA

- Fosso esistente
- Fosso di progetto
- Scavi
- Riporti
- Scotico
- Sezioni
- Immissione
- Rivestimento in pietra in pianta
- Rivestimento in pietra in sezione

3	REVISIONE	OTTOBRE 2017	
2	REVISIONE	GIUGNO 2017	
1	REVISIONE	GIUGNO 2017	
0	EMISSIONE	MARZO 2017	
AGG.	DESCRIZIONE - DESCRIPTION	DATA - DATE	APPROV. APPR'D
		CLIENTE - CUSTOMER Cons. BONIFICA 5 Toscana Costa VIA DEGLI SPEZIALI n° 17 57021 VENTURINA TERME (LI)	PROGETTISTA - DESIGNER Dott. Ing. Fernando Muccetti Dott. Ing. Stefano Chesi
TITOLO: PROGETTO DEFINITIVO - ESECUTIVO - LOTTO N° 3 OPERE DI MESSA IN SICUREZZA IDRAULICA IN LOC. VENTURINA RISAGOMATURA FOSSE CORNICACCIA		DATA - DATE MARZO 2017	FORM SIZE A1
OGGETTO: PLANIMETRIA E SEZIONI DALLA 11 ALLA 14 STATO SOVRAPPONTO		DISEGNATORE ANNA	LAVORO: 10COR17
PROPRIETA' AZIENDALE E RIPRODUZIONI NON AUTORIZZATE SONO VIETATE. PROPERTY OF THE BUSINESS. REPRODUCTIONS AND DIVULGATIONS ARE FORBIDDEN.		TIMBRO - STAMP Ing. Fernando Muccetti Emitto con firma digitale ai sensi dell'art. 21 c.2 D.Lgs 82/2005	TAVOLA N° B04-A
		SCALA - SCALE 1:1.000 - 1:100	