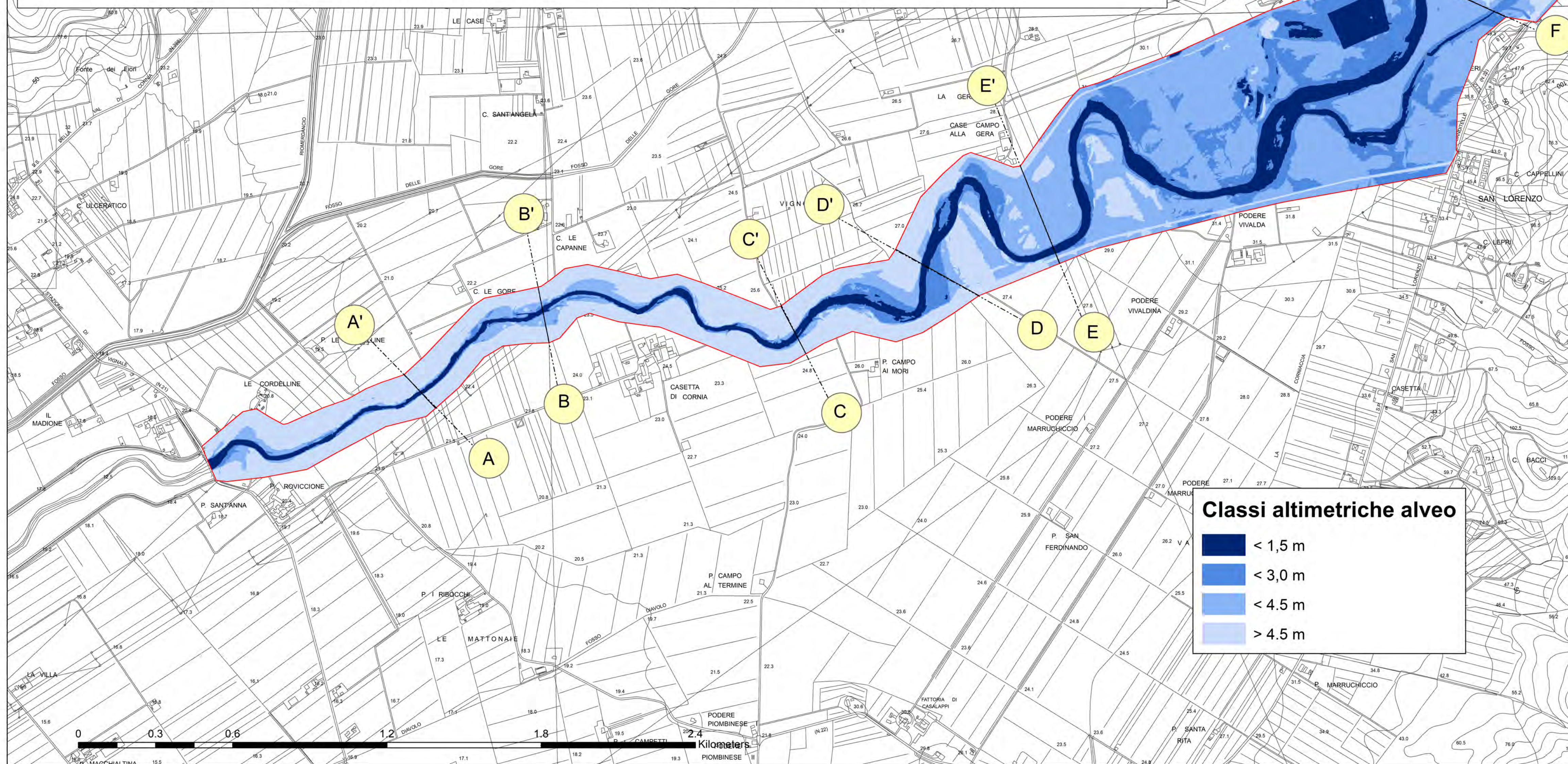
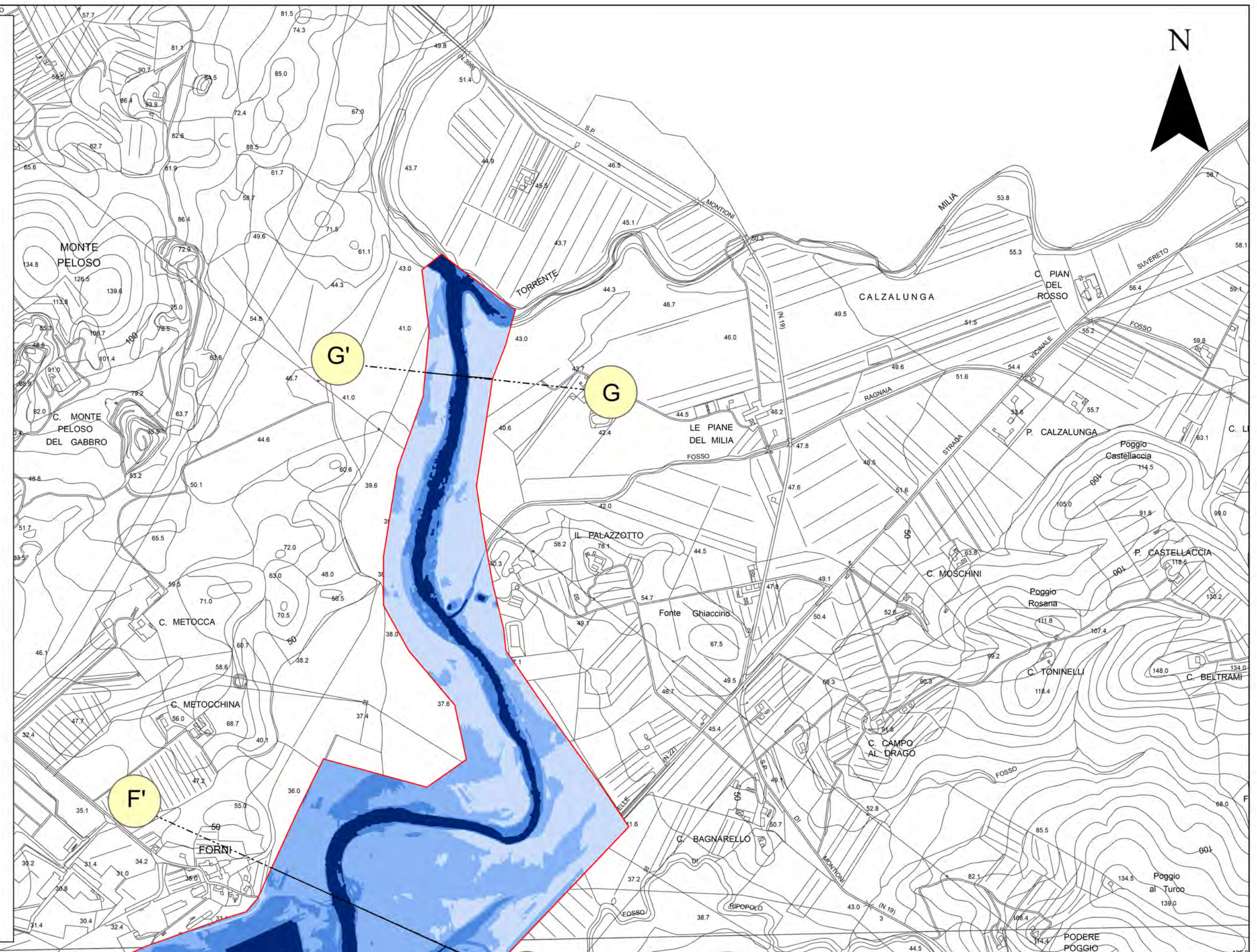
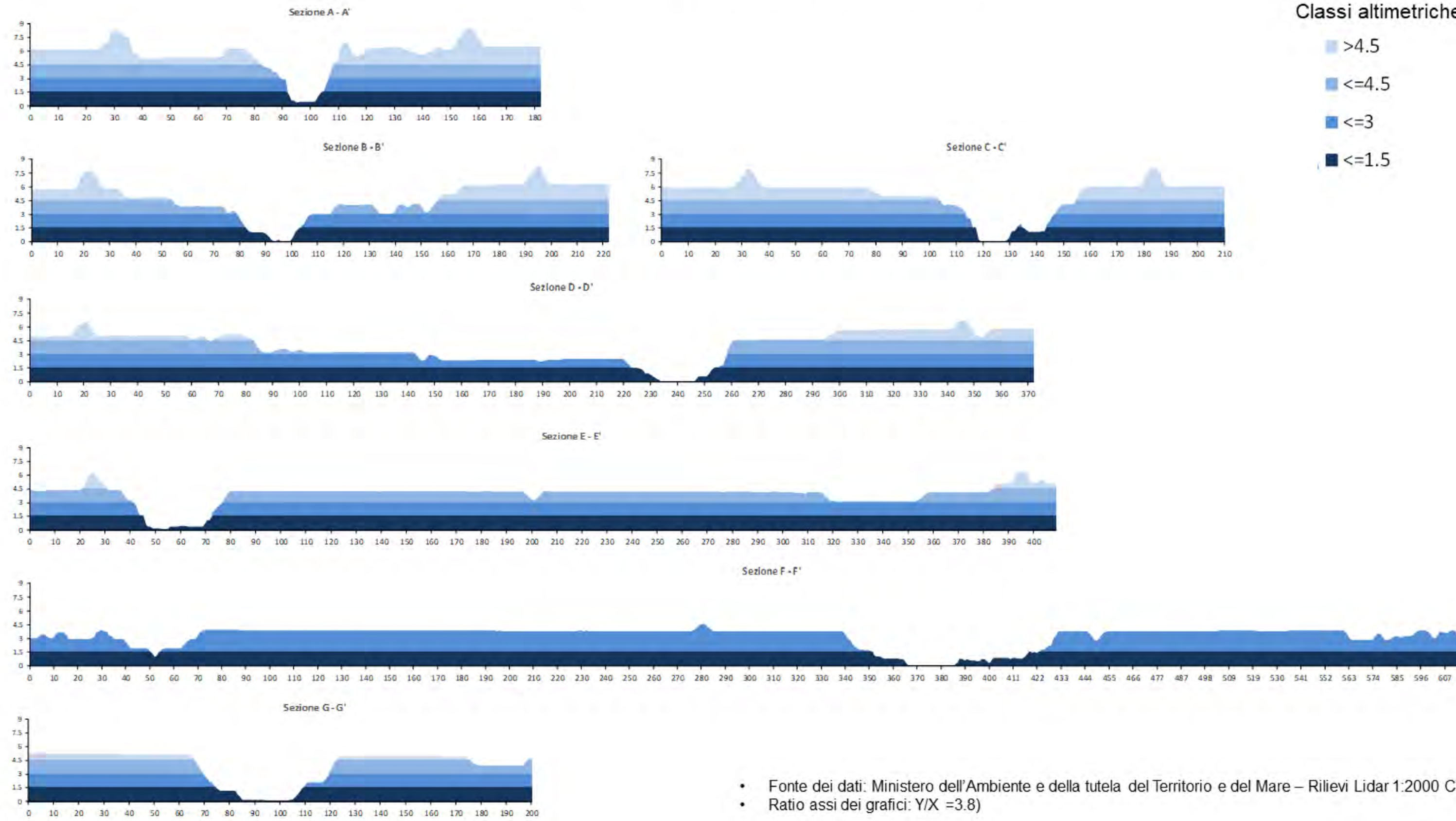


Profili altimetrici dell'alveo (m) delle sezioni indicate in planimetria calcolati rispetto alla quota minima dell'alveo nella sezione di riferimento



Consorzio 5 Toscana Costa

C.F. 01779220498 - www.cbtsoscana.com

Ordinanza del Commissario di Governo contro il dissesto idrogeologico ai sensi dell'art.10 D.L. 91/2014 conv. in L. 116/2014 e dell'art. 7 D.L. 133/2014 conv in L. 164/2014
 Atto del Commissario di Governo n° 59/2019 del 23/5/2019: 4° atto integrativo dell'accordo di programma tra il Ministero dell'Ambiente e della Tutela del Territorio e del Mare e la Regione Toscana

Intervento 09IR774/G1/01 - "Ripristino officiosità idraulica e controllo vegetazione del Fiume Cornia" - Comuni di Campiglia Marittima e Suvereto

CUP: G33H19000320002 CIG: xxxxxxxxxx



PROGETTO DEFINITIVO

Caratterizzazione morfologica dell'alveo ai fini dell'intervento per il controllo della vegetazione

Progettista Responsabile:
 Dott. For. Fausto Grandi
 Dott. Giorgio Ragagnoli
 Dott. For. Stefano Bologna
 Dott. For. Leonardo Antonello

Geom. Angela Necioni
 Geom. Mennato Esposito
 Geom. Guglielmo Simonelli

R.U.P.
 Ing. Roberto Pandolfi

DATA
 Agosto 2019

ELABOTATO
Tav. 2
 SCALA 1:10.000



Via degli Speciali, 17 - Loc. Venturina Terme
 57021 Campiglia M.ma (LI)
 Tel: +39 0565 85761 Fax: +39 0565 857690
 cb5pec.cbtsoscana.com - protocollo@cbtsoscana.com