CONSORZIO 5
Toscana Costa

Piano di Classifica degli Immobili
RELAZIONE

14 LUGLIO 2016

Ai sensi della L.R. 79/2012 e delle Linee Guida per l'adozione dei piani di classifica degli immobili da parte dei consorzi della bonifica (deliberazione 24 marzo 2015 n. 25 della Regione Toscana)

ORGANIGRAMMA E GRUPPI DI LAVORO

Consorzio 5 Toscana Costa

Presidente: dr. Giancarlo Vallesi

Direttore Generale: ing. Roberto Benvenuto

Dirigente RUP e Coordinatore: ing. Roberto Pandolfi

Dirigente Area Amministrativa: dott. Alessandro Fabbrizzi

Gruppo di Lavoro: ing. Valentina Caponi, geom. Linda Cecchi, Enrico Creatini, geom. Davide Di Maio, geom. Ivan Giomi, geom. Esposito Mennato, Marco Pecorini, ing. J. Lorenzo Rotelli, p.a. Michele Sicurani, ing. Giorgio Vannucci

Consulenza tecnica

Istituto di Scienze della Vita
Scuola Superiore Sant'Anna di Pisa

Coordinamento prof. Enrico Bonari

Gruppo di Lavoro: dr.ssa Sabine Gennai-Schott, dr. Davide Rizzo, dr.ssa Tiziana Sabbatini, dr.ssa Chiara Vallebona, dr. Ricardo Villani

Dip.to di Scienze Agrarie, Alimentari e Agro-Ambientali
Università di Pisa

Coordinamento prof. Massimo Rovai

Gruppo di Lavoro: dr.ssa Laura Fastelli, dr. Giacomo Fiaschi, dr. Nicola Silvestri

Elaborazioni GIS

Arezzo Telematica S.p.A.

Coordinamento: dr. Silvia Cucini e dr. Vincenzo Lisi

Gruppo di Lavoro: dr. Valentina Appelius, dr. Cristina Botti, dr. Alessia Brogi, dr. Martina Praticelli, Fabio Pezzuoli

Sommario

Premessa 9
CAPITOLO 1 – Introduzione 10
1.1 – I riferimenti Normativi 10
1.1.1 Le basi normative e giuridiche 10
1.1.2 L'istituzione del Consorzio 5 Toscana Costa 11
1.1.3 L'attività di bonifica, il beneficio e la contribuenza 11
1.2 – Oggetto e scopo del Piano di Classifica 13
1.2.1 Il richiamo alle Linee Guida 13
1.2.2 Criteri ed aspetti principali 14
CAPITOLO 2 – Presentazione generale del comprensorio 15
2.1 – Elementi introduttivi e amministrativi del comprensorio 15
2.2 – La costituzione del Consorzio 5 Toscana Costa 17
2.3 – Descrizione del territorio 18
2.3.1 Inquadramento geografico generale 18
2.3.2 Geologia e geomorfologia 19
2.4 – Il clima 21
2.4.1 Termometria 21
2.4.2 Pluviometria 22
2.5 – Breve descrizione storica 24
2.6 – Suddivisione in unità idrografiche omogenee (UIO) 25
2.6.1 Criteri di massima per l'individuazione delle UIO 25
2.6.2 UIO Costa Livornese e Val di Cecina 27
2.6.3 UIO Val di Cornia e Pecora 28
2.6.4 UIO Elba e Arcipelago 28
ALLEGATI DEL CAPITOLO 2 30
Allegato 2.1 – Nota metodologica generale 30
Allegato 2.2 – Elenco completo dei Comuni 31
CAPITOLO 3 – Caratterizzazione delle UIO 32
3.1 – Indagine idrologica 32
3.1.1 Analisi delle precipitazioni 32
3.1.2 Il suolo: gruppi idrologici 34

3.2 – IL sistema idrografico 37
3.2.1 I bacini e il regime idrografico 37
3.2.2 Il reticolo di gestione 42
3.2.3 Le opere presenti 43
ALLEGATI DEL CAPITOLO 3 45
Allegato 3.1 – Metodo di calcolo dei gruppi idrologici 45
Allegato 3.2 – Dati di dettaglio del reticolo di competenza consortile 49
Allegato 3.3 – Descrizione delle principali opere idrauliche e di bonifica 50
CAPITOLO 4 – Caratteristiche socio-economiche, quadro ambientale, infrastrutture 52
4.1 – Il quadro economico 52
4.1.1 Uso del suolo 52
4.1.2 Agricoltura 53
4.1.3 Il sistema insediativo 63
4.1.4 Il sistema produttivo 72
4.2 – Il sistema infrastrutturale 76
4.2.1 Il sistema viario 76
4.2.2 Il sistema ferroviario 81
4.3 – Il quadro ambientale 82
4.3.1 Le risorse naturalistiche e ambientali 82
4.3.2 I parchi e le riserve naturali 85
4.3.3 Le tematiche attinenti al paesaggio e alla tutela dell'ambiente 88
ALLEGATI DEL CAPITOLO 4 95
ALLEGATO 4.1 Nota metodologica 95
ALLEGATO 4.2 – Definizione di Unità di Bestiame Adulto (UBA) 97
CAPITOLO 5 – Attività di manutenzione e gestione 98
5.1 – Le attività ed i programmi 98
5.1.1 La manutenzione ordinaria 99
5.1.2 La manutenzione straordinaria 100
5.1.3 La vigilanza sul reticolo di gestione e sulle opere interferenti 101
5.2 – La metodologia per la determinazione dei costi delle attività 101
5.3 – Interventi ordinari di manutenzione del reticolo di gestione e delle opere puntuali 102
5.3.1 Interventi di controllo sulla manutenzione del reticolo 102
5.3.2 Vigilanza 107

5.3.3 Interventi di manutenzione ordinaria sulle opere puntuali (di bonifica e idrauliche)..... 107
CAPITOLO 6 – Beneficio, perimetro di contribuenza e contributo consortile 113
6.1 - Il beneficio 113
6.1.1 Considerazioni generali 113
6.1.2 I diversi tipi di beneficio 114
6.2 – Il perimetro di contribuenza..... 119
6.2.1 Considerazioni generali 119
6.2.2 La definizione del perimetro di contribuenza all'interno delle U.I.O..... 119
6.3 Il contributo consortile 120
CAPITOLO 7 – Indice di contribuenza, indice tecnico, indice economico 122
7.1 – L'INDICE DI CONTRIBUENZA 122
7.2 – Descrizione degli indici che formano l'indice 122
7.2.1 Indice di intensità di manutenzione e gestione: Ii 124
7.2.2 Procedura per la definizione dei pesi degli indici primari..... 127
7.2.3 Indice di fragilità idraulica: If 127
7.2.4 Indice di fragilità geomorfologica: Ig..... 129
7.2.5 Indice di comportamento al deflusso: Id 131
7.3 – L'INDICE TECNICO 137
7.4 – L'INDICE ECONOMICO 139
7.4.1 Considerazioni generali 139
7.4.2 Immobili ordinari..... 139
7.4.3 Immobili non ordinari..... 140
7.4.4 Immobili funzionali all'attività agricola 141
7.4.5 Beni esclusi 145
7.5 – L'indice di gestione specifico 145
CAPITOLO 8 – Riparto della contribuenza..... 147
8.1 – La formazione del ruolo di contribuenza 147
8.1.1 Le spese di manutenzione e gestione 148
8.1.2 Le spese di funzionamento..... 148
8.2 – Il riparto delle spese di gestione 149
8.2.1 La quota di riparto..... 149
8.2.2 Il potenziale di contribuenza 150
8.2.3 L'aliquota di contribuenza..... 151

8.2.4 Il contributo consortile specifico 152
8.3 – Il contributo consortile 152
8.4 – Piano di riparto della contribuenza 153
CAPITOLO 9 – Contributi speciali (SII, Comuni) 154
9.1 – Il beneficio per le acque reflue urbane (comma1) 154
9.2 – Il beneficio dei comuni per le acque reflue urbane (comma 2) 157
CAPITOLO 10 – Strumenti gestionali informatici (SIT e DB catastale) 159
10.1 – Contenuti del sistema informativo territoriale 159
10.2 – Contenuti DB censuario 159
CAPITOLO 11 – Documenti utilizzati 160
11.1 – Regione Toscana 160
11.2 – Archivio degli Ex-Consorzi 161
11.3 – Fonti esterne 161
11.4– Basi di dati e fonti cartografiche 162
CAPITOLO 12 – Gestione, manutenzione e aggiornamento del PdC 164
12.1 – Procedura di gestione della contribuenza 164
12.2 – Modalità di manutenzione del PdC 165
12.3 – Modalità di aggiornamento e approvazione del PdC 166

Premessa

Il Piano di Classifica degli Immobili del Consorzio 5 Toscana Costa è stato redatto ai sensi della L.R. 79/2012 e delle Linee Guida approvate dal Consiglio Regionale con Deliberazioni n. 25 del 24 marzo 2015. Nel tempo il concetto di bonifica è andato assumendo significati e compiti sempre più ampi ed impegnativi in considerazione sia delle profonde trasformazioni socio-economiche ed ambientali del territorio regionale, sia dei relativi cambiamenti negli assetti istituzionali. Elementi che hanno portato alla necessità di una nuova legge sulla bonifica (la L.R. 79/2012) con la quale si è rivista anche l'articolazione territoriale dei Consorzi di Bonifica.

Il territorio regionale si contraddistingue, come ben sappiamo, per una particolare fragilità idraulica e idrogeologica e, pertanto, l'attività di bonifica, volta a ridurre i fenomeni franosi, regolare i corsi d'acqua, procedere alla manutenzione e agli adeguamenti delle opere destinate alla difesa del suolo, sta assumendo una crescente importanza funzionale e strategica per la crescita economica e per lo sviluppo produttivo e, in tal senso, lo sforzo finanziario dei contribuenti è sempre più importante, ma altrettanto importante diventano le modalità di gestione di queste risorse da parte dei Consorzi di Bonifica che devono essere ispirate a criteri di efficacia e trasparenza. È con questo obiettivo che presentiamo il Piano di Classifica degli Immobili (PdC) che è il documento fondamentale attraverso il quale si stabiliscono le regole di gestione delle risorse ma anche i criteri per la loro suddivisione tra i proprietari degli immobili.

Il PdC si articola in diversi capitoli: nel capitolo 1 si fornisce un quadro sintetico dei riferimenti normativi e dei principi e scopi del PdC; i capitoli 2, 3 e 4 forniscono una descrizione del comprensorio sotto il profilo storico riguardo alle attività di bonifica precedenti, sia il profilo fisico-geografico e climatico e sulla definizione delle Unità Idrografiche Omogenee (UIO) e, infine, anche sulle principali dinamiche evolutive del territorio riguardo all'attività agricola, alla popolazione, le abitazioni e le attività produttive. I capitoli successivi entrano più specificatamente nel dettaglio delle attività del Consorzio 5 Toscana Costa (capitolo 5), nella definizione dei concetti fondamentali per l'applicazione del tributo consortile con particolare riferimento al beneficio e al perimetro di contribuenza (capitolo 6), alla determinazione del beneficio goduto dagli immobili attraverso la definizione dell'indice tecnico e dell'indice economico (capitolo 7), alle modalità di riparto della contribuenza con la definizione dei criteri per l'individuazione delle spese di manutenzione e gestione e delle spese di funzionamento e della loro ripartizione in base al beneficio diretto e specifico, alle modalità di riparto dei contributi speciali riguardanti gli enti gestori del S.I.I. e i comuni per quanto riguarda le fognature. Infine, negli ultimi capitoli si affrontano aspetti più specificatamente gestionali.

Concludiamo riaffermando che i Consorzi di Bonifica sono sempre più espressione di soggetti portatori di interessi che concorrono alla gestione di sistemi volti alla sicurezza idraulica ed alla gestione di risorse irrigue. Con la L.R. 79/2012 si è voluto rafforzare il significato del contributo consortile, peraltro obbligatorio ai sensi dell' art. 860 c.c. e dei principi posti dal R.D. 13 febbraio 1933 n. 215 (Nuove norme per la bonifica integrale) e dal R.D. 25luglio 1904, n. 523 (T.U. disposizioni di legge intorno alle opere idrauliche delle diverse categorie), chiarendo che i consorziati che ricavano un beneficio dall'azione di bonifica, distinto in beneficio di natura idraulica, di presidio idrogeologico e di disponibilità irrigua, allo stesso tempo contribuiscono alla salvaguardia e alla realizzazione di finalità pubbliche.

CAPITOLO 1 – Introduzione

La Regione Toscana promuove e riconosce la bonifica quale attività di rilevanza pubblica volta a garantire la sicurezza idraulica, la difesa del suolo, la manutenzione del territorio, la tutela e valorizzazione delle attività agricole, del patrimonio idrico, anche con riferimento alla provvista e all'utilizzazione delle acque a prevalente uso irriguo, nonché dell'ambiente e delle sue risorse naturali.

I principi ispiratori della Legge Regionale 27/12/2012 n. 79 rispondono a quanto contenuto nei criteri di Intesa Stato-Regioni, approvati in sede di conferenza permanente il 18/09/2008.

Con la L.R. 79/2012 che va a sostituire la LR 34/1994, si è proceduto ad una riorganizzazione complessiva della materia che tocca molteplici aspetti: i comprensori di bonifica, i soggetti gestori, i compiti e le funzioni dei consorzi, gli organi, il regime finanziario degli interventi e la partecipazione privata, la collaborazione con gli enti locali, la trasparenza e l'informazione, la vigilanza e il controllo sullo svolgimento delle attività di bonifica da parte della Regione.

Le norme contenute nella L.R. 79/2012 suddividono il territorio toscano in sei comprensori di bonifica. Oltre alla delimitazione del territorio in comprensori ed alla istituzione dei nuovi consorzi di bonifica, si riafferma il concetto di contributo consortile che deve essere quantificato in relazione al beneficio inteso come il "vantaggio specifico e diretto che deriva agli immobili ricadenti all'interno del comprensorio di bonifica dalle attività del Consorzio".

La legge regionale vuole rafforzare, quindi, il significato del contributo consortile, peraltro obbligatorio ai sensi dell' art. 860 c.c. e dei principi posti dal R.D. 13 febbraio 1933 n. 215 (Nuove norme per la bonifica integrale) e dal R.D. 25 luglio 1904, n. 523 (TU, disposizioni di legge intorno alle opere idrauliche delle diverse categorie), chiarendo che i consorziati che ricavano un beneficio dall'azione di bonifica, distinto in beneficio di natura idraulica, di presidio idrogeologico e di disponibilità irrigua, allo stesso tempo contribuiscono alla salvaguardia e alla realizzazione di finalità pubbliche. Vale pertanto un concetto di bonifica non limitato esclusivamente al risanamento, ai fini sanitari, di zone malsane, ma proteso alla difesa ed al generale riassetto del territorio e alla conservazione del patrimonio immobiliare.

1.1 – I riferimenti Normativi

1.1.1 Le basi normative e giuridiche

L'attività di bonifica trova il proprio riferimento normativo nel Regio Decreto del 1933 (R.D., 13 febbraio 1933, n. 215, Nuove norme per la bonifica integrale) e soprattutto nell'art. 44 della Costituzione che prevede che il legislatore ordinario promuova e imponga la bonifica della terra al fine di conseguire il razionale sfruttamento del suolo e di stabilire equi rapporti sociali.

La norma è stata in seguito interpretata dalla dottrina nel senso di legare gli obiettivi degli equi rapporti sociali e del razionale sfruttamento del suolo al disegno complessivo della Costituzione e, dunque, al contesto dei valori costituzionali, dove rilievo fondamentale è riservato alla tutela della personalità umana, intesa come qualità della vita che non può prescindere dalla razionale

utilizzazione delle risorse quali il suolo, l'acqua, l'aria e, dunque, dell'ambiente. La funzione svolta dall'attività di bonifica nella tutela della personalità umana, degli equi rapporti sociali e del razionale utilizzo del suolo fa sì che oggi essa sia, a pieno titolo, inquadrabile nella moderna politica del territorio e delle risorse naturali, non soltanto agricole, ma anche paesaggistiche, idriche, ecc. al servizio della collettività.

La Corte Costituzionale, seguita dalla giurisprudenza amministrativa, si è quindi posta in questa direzione ed ha accolto il concetto di bonifica come non limitato esclusivamente al risanamento a fini sanitari di zone malsane, ma identificante un'attività di recupero e di sviluppo produttivo dei territori bonificati, non disgiunta da un'attività di difesa e di generale riassetto del territorio mediante la realizzazione, la gestione, l'utilizzo e la manutenzione delle opere idrauliche e di bonifica (Corte Costituzionale n. 66 del 24/02/1992; Consiglio di Stato Sez. VI, n. 463/2008). Per effetto dell'evoluzione del quadro normativo è quindi possibile riconoscere oggi agli Enti gestori della bonifica compiti e funzioni rientranti nel più generale settore della tutela dell'ambiente e del territorio. In questa prospettiva alcune leggi regionali, tra le quali quella della Regione Toscana (L.R. n. 79 del 2012, art. 2), ampliano adeguatamente le finalità della bonifica anche allo sviluppo, alla tutela e alla valorizzazione delle produzioni agricole, alla difesa del suolo, alla regimazione delle acque, al loro razionale utilizzo per fini irrigui e alla tutela dell'ambiente e delle sue risorse naturali.

1.1.2 L'istituzione del Consorzio 5 Toscana Costa

In base all'art. 5 della L.R. 79/2012, tutto il territorio regionale è stato classificato di bonifica e suddiviso in sei comprensori (rif.to allegato A della legge) quali unità idrografiche ed idrauliche omogenee, con l'istituzione per ciascuno di essi di un Consorzio di Bonifica con l'obiettivo di garantire omogeneità ed uniformità nelle attività di bonifica a livello regionale.

L'estensione territoriale dei comprensori è stata definita con lo scopo di avere un'adeguata dimensione gestionale assicurando l'efficace funzionalità operativa, l'economicità di gestione e l'adeguata partecipazione da parte dei consorziati alla gestione delle attività consortili.

Sulla base dell'art. 7, il presente Consorzio è stato denominato Consorzio 5 Toscana Costa e si è formalmente costituito con Delibera dell'Assemblea consortile n. 6 del 27 febbraio 2014 e con Delibera dell'Assemblea Consortile n. 8 del 15 Giugno 2015 è stato approvato lo Statuto. Il Consorzio, in base all'art. 8, è costituito da tutti i proprietari degli immobili situati nell'ambito del perimetro di contribuenza. La partecipazione dei consorziati è obbligatoria e si esplica attraverso i seguenti diritti / doveri: la partecipazione all'elezione degli organi consortili, in conformità con L.R. 79/2016 e con lo statuto del Consorzio; il pagamento del contributo consortile; l'esercizio di tutte le attività e funzioni stabilite dalla L.R. 79/2016 e dall'ordinamento interno del Consorzio.

1.1.3 L'attività di bonifica, il beneficio e la contribuenza

In ragione della polivalenza funzionale assunta dall'attività di bonifica che concorre alla sicurezza territoriale, alimentare ed ambientale ed in coerenza con quanto previsto nell'intesa della Conferenza Stato-Regioni del 2008, i Consorzi di Bonifica svolgono attività finalizzate alla

difesa del suolo di cui all'articolo 53 del d.lgs. 152/2006, i cui costi sono posti a carico dei consorziati nel rispetto di quanto previsto dal R.D. 523/1904.

Le attività del Consorzio sono programmate nel Piano Annuale delle Attività che viene approvato dalla Regione Toscana nell'ambito del documento annuale per la difesa del suolo, istituito con la LR 79/2012.

Rifacendosi, pertanto all'art. 2 della L.R. 79/2012, l'attività di bonifica può essere definita come il complesso degli interventi finalizzati ad assicurare lo scolo delle acque, la salubrità e la difesa idraulica del territorio, la regimazione dei corsi d'acqua naturali, la provvista e la razionale utilizzazione delle risorse idriche a prevalenti usi agricoli in connessione con i piani di utilizzazione idropotabile ed industriale, nonché ad adeguare, completare e mantenere le opere di bonifica e di irrigazione già realizzate. Al tempo stesso, possono essere considerate attività di bonifica, se finalizzate alla corretta regimazione del reticolo idrografico, anche le opere volte ad assicurare la stabilità dei terreni declivi.

Alla luce del vigente quadro normativo risulta necessario definire e individuare coloro che beneficiano di tali attività e, soprattutto, valutare l'entità dei loro benefici. Con la L.R. 79/2012 (art. 4), il beneficio è identificato come un vantaggio diretto generale e specifico che deriva a ogni immobile in relazione allo svolgimento di tutte le attività di bonifica è l'identificazione di un beneficio fa sì che l'immobile sia compreso nel perimetro di contribuenza.

Come sarà meglio descritto in seguito (cap. 6), le attività di manutenzione e di gestione delle opere idrauliche nonché l'attività complessiva dell'Ente Gestore sono in relazione diretta con la conservazione del beneficio diretto e specifico di ciascun bene immobile presente nel comprensorio. Nel caso in cui il comprensorio sia anche irriguo, oltre al beneficio derivante dalle attività di bonifica, gli immobili sottesi a opere di accumulo, di derivazione, adduzione, circolazione e distribuzione di acque, fruiscono di un servizio aggiuntivo determinato dalla disponibilità irrigua (o beneficio irriguo).

I benefici prevalenti riconosciuti all'attività di bonifica possono essere ricondotti ai seguenti aspetti:

- alla difesa idraulica, ossia la prevenzione da esondazioni e, quindi, da eventi alluvionali e fenomeni di ristagno;
- al presidio idrogeologico, ossia la prevenzione da fenomeni erosivi e franosi come, ad esempio, l'attività svolta sul reticolo montano e collinare finalizzata alla manutenzione degli alvei e delle opere idrauliche (briglie, difese di sponda, muri di contenimento, ecc.) e la manutenzione delle opere per il rinsaldamento e il recupero delle zone franose e per il contenimento erosivo dei terreni per prevenire il dissesto del territorio con conseguenti danni ambientali, sociali ed economici;
- alla disponibilità irrigua, ossia la gestione delle opere di accumulo, derivazione, adduzione, circolazione e distribuzione di acque irrigue. Un'attività che consente di qualificare l'attività agricola elevando la produttività delle coltivazioni e permettendo l'impianto di colture più pregiate.

La sempre più diffusa interconnessione delle attività economiche e la complessità delle reti sociali, lavorative e commerciali che caratterizzano il contesto territoriale del comprensorio di bonifica fa sì che, nell'ambito delle categorie di beneficio sopra ricordate, possano essere individuati alcuni elementi costitutivi del beneficio che saranno ampiamente descritti nel capitolo 6.

Elemento fondamentale sottolineato nella L.R. 79/2012 è il forte legame tra l'imposizione del contributo consortile a carico di un bene ricadente nel perimetro di contribuenza e la sussistenza di un beneficio diretto e specifico che quel bene trae dalle opere di bonifica (v. Artt. 10, 11, 17 e 59 del Regio Decreto n. 215 del 1933; sentenza della Corte Costituzionale del 24 febbraio 1992, n. 66; art. 860 del Codice civile). Di fatto, contributo consortile e beneficio costituiscano un binomio strettissimo di causa-effetto nel senso che il primo è necessario per la formazione e il mantenimento del secondo. Tale collegamento è di particolare rilevanza e si realizza con la deliberazione annuale del Piano di Riparto della Contribuenza nell'ambito del quale il contributo consortile di ogni immobile deriva dall'individuazione di una quota percentuale rispetto all'intero, ove l'intero di riferimento corrisponde ovviamente alla contribuenza totale che, per definizione, corrisponde al beneficio totale derivante dall'attività svolta dal Consorzio.

In definitiva, non trattandosi di un corrispettivo a fronte di un servizio svolto, il contributo consortile non ha un parametro di base (es. mq, kWh, mc ecc.) sul quale definire il contributo stesso, ma può concretizzarsi solo in funzione di criteri che individuano il quantum contributivo come quota proporzionale di beneficio ricadente su ogni proprietà fondiaria in ragione delle attività svolte per la manutenzione e l'esercizio delle opere idrauliche e di bonifica e ai costi di funzionamento consortile. Più chiaramente, il contributo consortile rappresenta il valore o la quota di riparto tra una moltitudine di soggetti consorziati, di un insieme costituito dal totale delle spese annue necessarie alla manutenzione e gestione delle opere idrauliche e di bonifica presenti in un determinato territorio specificatamente identificato, comprensivo delle spese di funzionamento della struttura preposta a tali attività.

1.2 – Oggetto e scopo del Piano di Classifica

1.2.1 Il richiamo alle Linee Guida

Con Deliberazione del Consiglio Regionale del 24 marzo 2015, n. 25 sono state approvate le Linee Guida per la redazione del Piano di Classifica degli Immobili che rappresenta il documento fondamentale sulla base del quale è possibile esigere il pagamento del contributo consortile.

Le Linee Guida, sviluppate da un gruppo di lavoro costituito da UNCEM ed URBAT integrato da rappresentanti delle amministrazioni provinciali, avevano l'obiettivo di uniformare la metodologia per la determinazione del beneficio, l'individuazione del perimetro di contribuenza, per il calcolo del contributo consortile e di riparto del ruolo su tutto il territorio della Toscana al fine di garantire un'azione impositiva omogenea e corretta. Si consideri, inoltre, che tali Linee Guida, prima dell'approvazione da parte del Consiglio Regionale, sono state oggetto di sperimentazione sugli ex comprensori di bonifica così come definiti dalla abrogata L.R. 34/1994.

Pertanto, tali Linee Guida hanno costituito il documento di riferimento per la predisposizione del presente Piano di Classifica e per il quale sono state seguite le indicazioni riportate nelle Linee Guida stesse secondo quanto suggerito dall'articolo 22, comma 2, lettera c. della LR 79/2012.

1.2.2 Criteri ed aspetti principali

La predisposizione del Piano di Classifica degli Immobili (di seguito PdC) è prevista dall'art. 28 della L.R. 79/2012, ed ha l'obiettivo di individuare, per ciascun immobile, i benefici derivanti dall'attività del Consorzio, i parametri per la quantificazione dei medesimi, i relativi indici con cartografia allegata, i criteri per quantificare la spesa necessaria per le attività consortili, i criteri di riparto di tali spese e, infine, l'elenco degli immobili soggetti al pagamento dei contributi consortili (perimetro di contribuenza).

Il PdC deve, quindi, seguire metodi trasparenti nel definire i criteri di riparto da sottoporre all'esame e all'approvazione dei competenti Organi Regionali e che devono basarsi sul calcolo parametrale. Da questo punto di vista, nelle Linee Guida si sottolinea che la determinazione del beneficio deve essere guidata da due obiettivi di fondo:

- rispettare, in modo inequivocabile, il criterio dell'equità nella ripartizione dei benefici;
- pur nel rispetto di soluzioni tecnicamente ineccepibili, individuare formule semplici ed esplicative affinché si raggiungano due risultati fondamentali: da un lato il contenimento dei costi nella fase di emissione e riscossione dei ruoli di contribuenza, dall'altro una sufficiente chiarezza affinché questa classificazione sia facilmente comprensibile da tutti coloro che sono chiamati a contribuire.

Di fatto, nella redazione del presente PdC si è cercato di valorizzare al massimo le valutazioni e gli specifici studi autonomamente realizzate in passato dagli Enti gestori combinate con le analisi, le valutazioni e le elaborazioni realizzate in Toscana dai vari Enti territoriali (Regione, Province, ecc.) preposti a vario titolo alla gestione "pubblica" del territorio e seguito una metodologia pressoché uguale a quella seguita in tutti gli altri Enti gestori per arrivare all'individuazione del contributo esigibile in funzione del beneficio di cui godono gli immobili.

CAPITOLO 2 – Presentazione generale del comprensorio

2.1 – Elementi introduttivi e amministrativi del comprensorio

Il Consorzio 5 Toscana Costa (di seguito Consorzio) è uno dei 6 nuovi comprensori istituiti dalla legge regionale 27 dicembre 2012, n. 79 "Nuova disciplina in materia di consorzi di bonifica" (figura 2.1), che lo identifica come Ente Pubblico Economico, amministrato dai propri consorziati, con obiettivi primari di difesa idraulica, di regimentazione dello scolo delle acque, di salvaguardia dell´ambiente e di gestione dell´irrigazione.

Figura 2.1 – Mappa dei Consorzi di bonifica istituiti dalla LR 79/2012. Fonte: webgis regionale

Il comprensorio occupa la porzione costiera centrale della regione Toscana nella zona compresa tra la costa livornese e i bacini del Fine, del Cecina, del Cornia e del Pecora. All'interno di tale area il Consorzio, nell'articolazione delle proprie strutture operative, persegue l'obiettivo di una efficace gestione e tutela del territorio di competenza, anche al fine di assicurare una continuità nel mantenimento dei servizi offerti dai precedenti enti gestori della bonifica di cui alla legge regionale 5 maggio 1994, n. 34 (Norme in materia di bonifica). La sua delimitazione non è definita sulla base di una semplice aggregazione di limiti amministrativi preesistenti quanto, invece, sulla base di criteri idrologici, sostanzialmente legati alla corretta regimazione delle acque superficiali. I confini del comprensorio di bonifica sono stati infatti tracciati tenendo conto soprattutto dello sviluppo dei bacini idrografici e della loro interconnessione, privilegiando gli aspetti fisici del territorio rispetto a quelli politico-amministrativi, e con lo stesso criterio sono state successivamente definite le sue articolazioni territoriali (UIO, cf. tavola II-01 in allegato).

Il Consorzio 5 Toscana Costa ha una superficie totale di circa 2.700 km² e comprende la fascia costiera della Toscana da Livorno a nord fino a Follonica e Punta Ala a sud, le colline livornesi e una parte delle colline metallifere, le isole dell'Arcipelago Toscano: Elba, Capraia, Gorgona, Montecristo e Pianosa. Il territorio è per lo più caratterizzato da estese pianure costiere alluvionali

alle foci dei fiumi Fine, Cecina, Cornia e Pecora e da zone collinari tipicamente dolci nell'entroterra (figura 2.2).

Figura 2.2 – Inquadramento geografico del Consorzio 5 Toscana costa. Fonte: elaborazione cartografia servizio Geoscopio della Regione Toscana, servizio e Consorzio 5 Toscana Costa.

I Comuni che fanno parte, anche solo parzialmente, del comprensorio sono 43: 21 nella provincia di Livorno, 7 nella provincia di Grosseto, 13 nella provincia di Livorno e 2 nella provincia di Siena (cf. tabella A2.1 e tavola II-02 negli allegati). La popolazione residente è di 383.597 abitanti (dati censimento della popolazione, 2011), corrispondente a una densità abitativa di 143 unità per km². L'Associazione Nazionale delle Bonifiche e delle Irrigazioni (ANBI) della Toscana stima che questo comprensorio includa circa 270.000 consorziati, costituiti dall'insieme delle persone fisiche, giuridiche e degli Enti pubblici che posseggono terreni o fabbricati all'interno del perimetro di contribuenza.

Il Consorzio gestisce 6 impianti idrovori, ed è uno dei Consorzi di Bonifica in Toscana che deve assolvere anche al servizio irriguo con la conseguente necessità di captare e distribuire l'acqua irrigua che costituisce senz'altro una fondamentale risorsa per il sostentamento e lo sviluppo delle attività agricole locali. Per svolgere questo compito l'ente dispone di 5 impianti irrigui: la Fossa Calda I, II e III distretto, i Laghetti di Riotorto e l'invaso della Gera.

2.2 – La costituzione del Consorzio 5 Toscana Costa

Il Consorzio 5 Toscana Costa nasce il 27 febbraio 2014 quando con l'insediamento dell'Assemblea Consortile si procedeva alla soppressione dei precedenti Consorzi Alta Maremma, Colline Livornesi e l'acquisizione delle funzioni di bonifica esercitate dall'Unione Montana Val di Cecina (Legge regionale 27 dicembre 2012, n.79 Nuova disciplina in materia di consorzi di bonifica). Il nuovo comprensorio racchiude un reticolo idraulico di gestione di oltre 3.000 Km di torrenti, fossi e canali per una superficie complessiva di circa 269.000 ettari. Questo nuovo ente è subentrato in tutti i rapporti giuridici attivi e passivi degli enti gestori della bonifica di cui alla L.R. 34/1994, mantenendo comunque inalterata la natura, le funzioni e le attività consortili.

Con deliberazione del Consiglio Regionale n. 496 del 13 dicembre 1988 al Consorzio Ex Alta Maremma vennero affidati i compiti dei disciolti Consorzi Idraulici esistenti nella Val di Cornia (Amministrazione dei corsi d'acqua di Campiglia M.ma, Piombino, San Vincenzo e Suvereto, Consorzio idraulico di Piombino, Consorzio dei Terreni appresellati di Piombino e il Consorzio idraulico del Fiume Cornia). Successivamente il Consiglio Regionale con delibera n. 167 del 12 marzo 1985 estese il comprensorio del Consorzio alla zona denominata Padule di Rimigliano, ricadente nei Comuni di Piombino e San Vincenzo. Il Consiglio Regionale, poi, con deliberazione n. 177 del 3 giugno 1997 in attuazione della Legge Regionale Toscana n. 34 del 5 maggio 1994, ha ampliato il comprensorio consortile a tutto i bacini idrografici dei fiumi Cornia, Pecora e Alma per una superficie complessiva di 116.905 ettari.

Nella genesi del Consorzio Ex Colline Livornesi, invece, si ricorda come nel 1933, per effetto del R.D. 215, nacque il "Consorzio di Bonifica di Vada e Collemezzano", ente di diritto pubblico che operò su un territorio di circa 4.600 ettari, dei quali 2.700 nel Comune di Rosignano Marittimo e 1900 siti nel Comune di Cecina, in cui si distingueva un reticolo da scolo meccanico di 10 km, da uno a scolo naturale di 60 km e circa 27 km di strade consortili. Dopo la deliberazione regionale n°266 del 23.07.1997 che istituì il Consorzio delle Colline Livornesi, si avviò l'attività di formazione della nuova struttura consortile mediante la costituzione del nuovo statuto che ottenne prima l'approvazione della Provincia di Livorno con deliberazione n.497 del 16.10.1997 e dopo della stessa Regione con delibera di Consiglio n°398 in data 22.12.1998.

La Comunità Montana Alta Val di Cecina esercitava le funzioni di Consorzio di Bonifica per il Comprensorio di bonifica N.29 "Val di Cecina", in virtù di quanto disposto dalla Legge Regionale n.34/1994, Art. 53. Il Comprensorio n.29 "Val di Cecina" corrispondeva al bacino idrografico del fiume Cecina interessando i territori di 4 Province (Pisa, Livorno, Siena e Grosseto), 3 Comunità Montane (adesso Unioni Montane, Alta Val di Cecina, Val di Merse e Colline Metallifere) e 18 Comuni (Cecina, Bibbona, Castagneto Carducci, Casale M.mo, Montescudaio, Guardistallo, Riparbella, Castellina M.ma, Monteverdi M.mo, Montecatini V.C., Pomarance, Castelnuovo V.C., Volterra, Casole d'Elsa, Radicondoli, Massa M.ma, Montieri, Monterotondo M.mo), per una estensione complessiva di 90.385 ettari.

2.3 – Descrizione del territorio

2.3.1 Inquadramento geografico generale

Il profilo fisico e le caratteristiche climatiche del comprensorio influenzano e condizionano profondamente l'assetto e lo sviluppo socio-economico del territorio e appare evidente che la conoscenza di tali aspetti, congiuntamente alla attenta valutazione delle loro conseguenze sulla conformazione del reticolo di gestione e sulla necessità di una corretta e tempestiva attività di manutenzione della rete scolante affidata al Consorzio 5 Toscana Costa, sono fondamentali per la determinazione degli indici tecnici e, conseguentemente, del beneficio atteso.

Il comprensorio è delimitato a ovest dalla linea costiera del Mar Tirreno, con l'inclusione delle isole dell'arcipelago toscano Elba, Gorgona, Capraia, Montecristo e Pianosa (tavola II-01 in allegato). Le isole hanno tutte, con eccezione dell'isola di Pianosa, un carattere collinare-montuoso con rilievi che raggiungono 225 m per l'isola di Gorgona, la più piccola, e i 1.019 m del Monte Capanne sull'isola d'Elba. A nord-est il confine segue da Livorno lo spartiacque dei bacini dei rii e torrenti che scendono dalle colline livornesi direttamente al mare delimitando così una fascia litoranea poco profonda da Livorno fino a Cecina. La zona più interna è pressoché occupata dal bacino del fiume Fine e dal torrente Tripesce. La profondità del comprensorio verso l'entroterra aumenta invece a sud con il bacino del fiume Cecina e comprende i territori del Volterrano e delle Colline Metallifere. Delimitato a est dallo spartiacque da San Gimignano fino al poggio di Montieri e seguendo per Massa Marittima fino a Gavorrano, il comprensorio include i bacini del Cornia e del Pecora. La parte meridionale dell'area di competenza include Punta Ala ed è delimitata a sud dal massiccio collinare del Poggio Ballone, con lo spartiacque tra il Fosso Alma e il Fiume Bruna con il torrente Rigo che ricadono nel Consorzio adiacente Toscana Sud.

La morfologia del territorio in gestione al Consorzio 5 Toscana Costa è in gran parte collinare, con esclusione di un'estesa fascia di pianura litoranea da Rosignano Solvay fino a San Vincenzo, della pianura della bassa Val di Cornia e la pianura di Scarlino, caratterizzate dalle dune a cordoni sulla costa e dalle pinete litoranee e dalle retrostanti aree delle "maremme toscane", ormai tutte bonificate, con le zone umide del Padule di Bolgheri, del Padule di Orti Bottagone, e del Padule di Scarlino. La costa è a tratti rocciosa e alta sia nella sezione settentrionale da Livorno fino a Castiglioncello, sia più a sud con il promontorio di Populonia (Monte Massoncello) e infine nella parte meridionale con il promontorio di Punta Ala (Monte Alma).

Il comprensorio di bonifica è quindi sostanzialmente costituito dai bacini dei Fiumi Fine, Cecina, Cornia e Pecora, tutti a carattere più o meno torrentizio, che si inframezzano nelle colline che si innalzano gradualmente dalla costa verso l'entroterra (verso est) e raggiungono raramente altitudini oltre i 500-600 m; degno di nota, il massiccio delle Cornate che si eleva nelle Colline Metallifere, nella parte orientale del comprensorio, dove nasce il fiume Cecina che costituisce il corso d'acqua più lungo con i suoi 73 km di lunghezza. Nella parte interna domina soprattutto una copertura forestale estesa e compatta, interrotta saltuariamente da aree a prato pascolo a campi chiusi e, più raramente, da isole coltivate a oliveto o a oliveto e seminativo, in parte in abbandono e soggette a rapidi processi di ricolonizzazione arbustiva e arborea.

Alcune particolarità del territorio sono sicuramente correlate alla presenza di molteplici aspetti caratterizzanti porzioni diverse del comprensorio: dai siti estrattivi nelle Colline Metallifere e sull'isola d'Elba, alle balze di Volterra e ai suoi calanchi e biancane , finanche alla presenza storica di attività industriali connesse allo sfruttamento della geotermia (Larderello), con conseguenze assai diversificate in termini di consumo di suolo agricolo e pascolivo, di inevitabile artificializzazione del paesaggio e di impatto sulle risorse idriche.

2.3.2 Geologia e geomorfologia

L'evoluzione geologica del comprensorio è legata alle vicende orogenetiche dell'Appennino Settentrionale. Dal punto di vista fisiografico, come prima accennato, si riconoscono due grandi unità morfologiche: le pianure litoranee dovute ai depositi alluvionali dei fiumi e la zona collinare montana che si sviluppa alle sue spalle.

Nella parte più settentrionale del territorio affiorano i sedimenti appartenenti alla pianura alluvionale della piana di Pisa che sono stati ricoperti da un'intensa antropizzazione legata alla città di Livorno che ne ha determinato la quasi totale elisione. Verso sud incontriamo la Val di Cecina il cui bacino imbrifero è racchiuso a nord dalla dorsale che va dai monti di Castellina Marittima al colle di Volterra e alle colline nei dintorni di San Gimignano, a est lo spartiacque segue il basso crinale che si estende dal Monte Pilleri al Poggio Casalone e al Poggio di Montieri e che separa l'alta Val di Cecina dalle valli dei fiumi Elsa e Merse; a sud lo spartiacque del bacino ha un andamento più irregolare, seguendo la dorsale delle Colline Metallifere, orientate in direzione est-ovest, a ovest il bacino è delimitato dalla dorsale costiera (Monte Pozzacchera – Poggio Casalone – Poggio Capanne) e resta aperto verso il mare in corrispondenza della soglia compresa fra Guardistallo e Riparbella. Queste dorsali sono legate alla tettonica compressiva che ha messo in posto le Unità Liguri sopra le Unità Toscane. Le litologie prevalenti appartengono al Dominio Ligure mentre le rocce facenti parte del Dominio Toscano affiorano solamente nei pressi di Castelnuovo Val di Cecina e sui rilievi tra Donoratico e San Vincenzo. Alla fine della fase compressiva è iniziata una distensiva che ha portato inizialmente alla sedimentazione di depositi di tipo fluvio-lacustre, e che conseguentemente al prolungarsi della fase distensiva e dello sprofondamento si evolsero a sedimenti di tipo marino. Tra i diversi ambienti che si formarono, l'alternanza di ingressioni e regressioni marine, determinò la presenza di un dominio lagunare salmastro che favorì la deposizione di minerali come il gesso o il salgemma, particolarmente diffusi nella zona di Saline di Volterra, dove sono tuttora coltivati in miniera.

Nel Pliocene medio un lento e progressivo sollevamento dei sedimenti marini e fluvio-lacustri, determinarono un assottigliamento della crosta terrestre che ha favorito l'insorgere di manifestazioni geotermiche. In questa fase un corpo magmatico, dotato di varie ramificazioni, si intruse a una profondità di circa 6-7 Km favorendo la nascita di un sistema idrotermale caratterizzato da emissioni di gas e acque termali, come soffioni, lagoni, fumarole, putizze e sorgenti termali, che caratterizzano, ad esempio, le valli tra Larderello e Lagoni Rossi.

La pianura costiera è invece costituita da una copertura sedimentaria recente che sormonta un substrato costituito da unità liguri, sub liguri e toscane, ribassato da una serie di faglie ad alto angolo. Le unità che compongono la copertura sedimentaria appartengono a successioni continentali e marino lagunari Tortoniane e Pleistoceniche, organizzate in più cicli sedimentari. Questo sistema è sormontato da depositi fluviali recenti e da alluvioni terrazzate del Fiume Cecina e del Fiume Fine e dalle sabbie di duna e di spiaggia della fascia costiera. La presenza di residui di aree umide, come il padule di Bolgheri, testimoniano la passata tendenza della fascia costiera all'impaludamento bonificata a partire dal XVIII secolo (bonifiche leopoldine).

A sud-est del comprensorio, le Colline Metallifere, caratterizzate da diffuse mineralizzazioni e dalla presenza dei campi geotermici, dividono la Val di Cecina dalla Val di Cornia. Nel Quaternario l'attuale pianura del Cornia era sommersa dal mare e formava un ampio golfo che raggiungeva nell'interno i rilievi di Campiglia Marittima mentre l'attuale promontorio di Piombino era un'isola posta a breve distanza dalla costa. Gli apporti solidi del fiume hanno trasformato nel tempo la morfologia di quest'area; la concomitante formazione di cordoni sabbiosi tra l'isola e la terraferma hanno ridotto l'originario golfo a un sistema di stagni costieri di dimensioni variabili. I sedimenti della bassa pianura del fiume Cornia sono il risultato di questa particolare situazione paleografica e il loro spessore, valutato intorno a 100 m, è il risultato di un fenomeno di subsidenza tettonica che si è verificato nella zona.

Sulla base di considerazioni stratigrafiche (presenza di ciottoli di provenienza elbana nei conglomerati dell'alta valle del Cornia) si può affermare che nel Pliocene inferiore vi era un'estesa area emersa che comprendeva l'Isola d'Elba, il Promontorio di Piombino, i monti di Campiglia e i monti di Punta Ala, con un sistema fluviale che trasportava materiale detritico da ovest verso est (in direzione opposta all'attuale senso di scorrimento del Cornia), lasciando notevoli accumuli di detriti.

Lo sviluppo di estesi sistemi di dune costiere, tipico delle coste subsidenti, accentua la tendenza alla formazione di vasti sistemi umidi retrodunali, molto estesi in passato e ridotti in modo molto importante dalle bonifiche. Le grandi pianure costiere del Cornia e del Pecora sarebbero, a causa della subsidenza, in gran parte umide allo stato naturale.

IL territorio del Consorzio 5 si completa con l'arcipelago delle isole composto da: Elba, Capraia, Pianosa e Montecristo. L'isola d'Elba presenta sia formazioni ignee che sedimentarie. Tra le prime si rileva l'ammasso granodioritico del Monte Capanne con il corteo di filoni aplitici e pegmatitici. Un secondo stock è rappresentato da una quarzomonzonite ed è presente tra Porto Azzurro e la Valdana e costituisce probabilmente il basamento di tutta la parte sud-orientale dell'isola. Tra le formazioni sedimentarie si riconoscono i terreni della serie toscana dal Carbonifero al Giurassico medio con una lacuna sedimentaria che comprende il Permico, il Trias inferiore e parte del trias medio. È presente un complesso ofiolitifero con caratteristiche simili a quello della Toscana; tuttavia si presenta meno tettonizzato e frammentato. Si rilevano infine due formazioni con caratteri di flysch: una di età cretacea, una eocenica. Mancano invece depositi oligocenici, miocenici e pliocenici.

L'isola Capraia è per intero formata da rocce vulcaniche terziarie e recenti prodotte da una serie di eruzioni avvenute nell'arco di 4 milioni di anni. Della prima fase rimangono i resti solo in alcuni tratti costieri orientali e occidentali. Il corpo principale è costituito da trachiandesiti in cui si ritrovano delle intercalazioni di brecce esplosive. L'ultimo centro eruttivo che risale a circa 5 milioni di anni fa, ha interessato l'estremità meridionale dell'isola (Piana e Punta dello Zenobito) ed è caratterizzato da rocce di natura basaltica.

L'isola di Pianosa è costituita da un tavolato di sedimenti pliocenici che poggiano in discordanza su sedimenti del basso Miocene; i sedimenti pliocenici sono a loro volta sormontati da depositi pleistocenici di varia natura.

L'isola di Montecristo è formata interamente da un ammasso granitico costituito da un monzogranito con megacristalli di feldspato alcalino e quarzo datato a 7.1 Ma; localmente si individuano filoni aplitici e filoni di porfido granitico all'interno del monzogranito. Tra i sedimenti olocenici i depositi alluvionali sono limitati ai pochi e brevi tratti vallivi, più diffusi i depositi di versante e di frana sempre a composizione granitica.

2.4 – Il clima

Il profilo fisico e le caratteristiche climatiche del comprensorio influenzano e condizionano profondamente l'assetto e lo sviluppo socio-economico del territorio e appare evidente che la conoscenza di tali aspetti, congiuntamente alla attenta valutazione delle loro conseguenze sulla conformazione del reticolo di gestione e sulla necessità di una corretta e tempestiva attività di manutenzione dello stesso, sono fondamentali anche per la determinazione degli indici tecnici alla base della determinazione del beneficio atteso.

Oltre che dall'orografia e dall'esposizione, in area appenninica il regime termopluviometrico è molto influenzato anche dal fattore altimetrico, in funzione del quale si possono comunque distinguere varie zone corrispondenti a precise fasce vegetazionali, manifestazioni di un determinato regime climatico. L'analisi climatica del territorio di riferimento è stata realizzata sulla base dei valori di precipitazione cumulata, numero di giorni piovosi e temperatura (media, massima e minima) forniti dal Consorzio LaMMA su una griglia regolare di passo inferiore al chilometro. I relativi dati sono stati elaborati su scala mensile utilizzando le serie temporali relative al ventennio 1995-2014 provenienti dalle stazioni meteorologiche gestite dalla Regione Toscana (Settore Idrologico) e dall'Aeronautica Militare. In aggiunta, si è fatto altresì riferimento ai piani di classifica degli ex-comprensori di Colline Livornesi, Val di Cecina, Val di Cornia e Arcipelago Toscano.

2.4.1 Termometria

La temperatura media annua nel territorio consortile (figura 2.3) varia tra 11,2 °C e 16,5 °C, con un valore medio per il comprensorio pari a 15,0 °C. La temperatura minima annua varia tra 8,3 °C e 12,5 °C, con un valore medio per il comprensorio pari a 10,2 °C. Nel trimestre invernale (dicembre-febbraio) la temperatura minima nel comprensorio varia tra 1,9 °C e 6,3 °C.

La temperatura massima annua varia tra 14,6 °C e 21,2 °C, con un valore medio per il comprensorio pari a 19,8 °C. Nel trimestre estivo (giugno-agosto) la temperatura massima nel comprensorio varia tra 24,1 °C e 30,0 °C, con un valore medio di 28,7 °C.

Il clima del comprensorio è tipicamente mediterraneo (temperatura media annua 15 °C, piovosità di circa 800 mm, con un minimo principale piuttosto accentuato in estate e un secondo nel cuore dell'inverno tra gennaio e febbraio). Secondo la classificazione dei tipi climatici elaborata dalla regione Toscana secondo il modello di Thorntwaite, la zona costiera può essere considerata da subumida asciutta a subarida con forte deficienza idrica in estate.

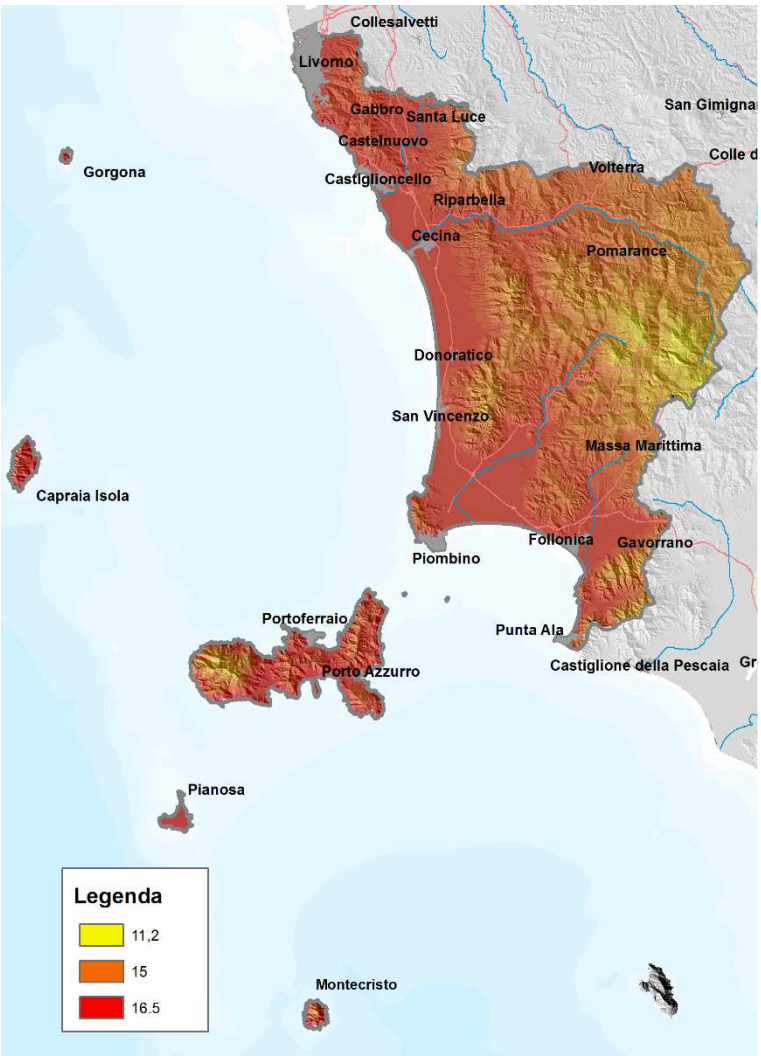

Figura 2.3 – Termometria media annua del comprensorio consortile. Fonte: elaborazione dati LaMMA

2.4.2 Pluviometria

Il territorio in esame è caratterizzato da una piovosità media annua, ottenuta dalla media dei contributi delle diverse stazioni meteorologiche monitorate, pari a 829 mm, con valori puntiformi che vanno dai 566 mm/anno ai 1076 mm/anno (figura 2.4).

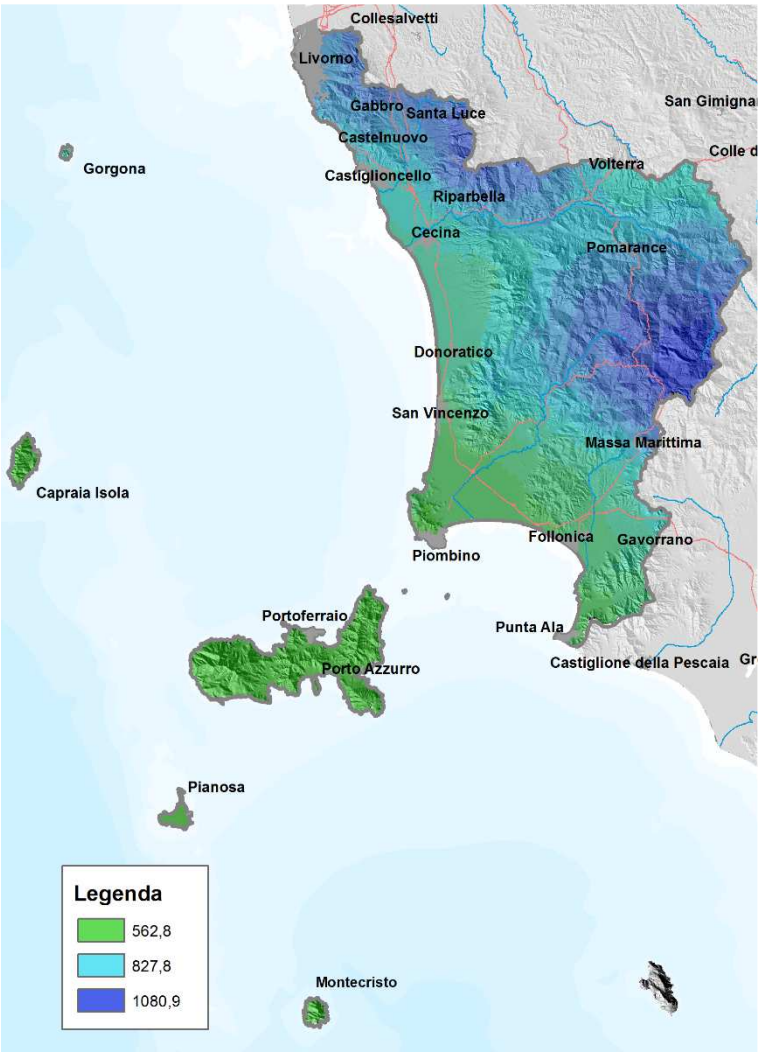

Figura 2.4 – Pluviometria cumulata annua del comprensorio consortile. Fonte: elaborazione dati LaMMA

La distribuzione stagionale delle piogge presenta una più elevata concentrazione della piovosità in autunno (312 mm sul trimestre settembre-novembre come media del comprensorio) così come tipicamente accade in ambiente mediterraneo, seguita dall'inverno e dalla primavera (230 mm sul trimestre dicembre-febbraio e 186 mm sul trimestre marzo-maggio, entrambi calcolati come media del comprensorio). In estate si assiste a una drastica riduzione delle precipitazioni, con un valore medio sul comprensorio di 98 mm registrato nel trimestre giugno-agosto.

Per quanto riguarda l'andamento annuale della piovosità e dei giorni piovosi, essi riflettono nel complesso la frequenza dei vari sistemi di perturbazione, di provenienza essenzialmente occidentale, che durante l'anno interessano abitualmente la regione tirrenica. Tale regione è caratterizzata da un massimo principale di piovosità nell'autunno (novembre) e un minimo principale estivo nel bimestre luglio-agosto. Nel periodo autunnale le piogge sono mediamente più intense e più violente (maggior quantità di rovesci e temporali, questi ultimi più frequenti nelle zone costiere) che non nel periodo invernale-primaverile (piogge a carattere più continuo e persistente). Nelle zone di montagna piove mediamente con maggiore intensità che nelle zone costiere e di collina interna, essendo la frequenza dei giorni piovosi di poco più elevata in rapporto alla quantità di precipitazioni.

2.5 – Breve descrizione storica

La Toscana, per la sua particolare natura idrografica, è stata sempre terra di alluvioni e siccità e per tali motivi ha sviluppato una tradizione millenaria di cultura del territorio e della bonifica legata principalmente al settore agricolo. Proprio questa tradizione, applicata per secoli in modo sistematico al territorio, ha contribuito a creare quegli inimitabili paesaggi che, ancora oggi, il mondo ci invidia.

La bonifica idraulica e il complesso delle specifiche tecniche di intervento furono avviate in Toscana dagli Etruschi e proseguite dai Romani con l'esecuzione di importanti opere pubbliche. Nel Medioevo si assistette a un abbandono delle attività di controllo e regimazione delle acque, che ripresero nuovo vigore nel tardo Rinascimento. È noto, poi, come nella pianura grossetana, fin dal tempo del dominio Mediceo, ebbero inizio i primi tentativi organici di risanamento del territorio a fini igienico-sanitari, che furono successivamente proseguiti con ancora maggior cura e determinazione dai Lorena, principalmente dal Granduca Leopoldo II. Gli insigni idrologi e matematici, tra cui Ximenes, Ferroni, Fantoni fino a Manetti e Fossombroni, compresero subito l'enorme importanza che la "bonifica" poteva avere su futuro sviluppo dei territori di riferimento.

Con l'editto "*Motu Proprio*" del 27 novembre 1828 il Granduca di Toscana Leopoldo II dette l'avvio ai lavori di bonifica della Maremma Grossetana, a partire dal Fitto di Cecina fino ad arrivare agli stagnoli di Vada e ai paduli di Scarlino e di Piombino. La Val di Cornia in particolare, tra il 1830 e il 1870, fu oggetto di interventi epocali di trasformazione dell'assetto territoriale, grazie al contributo di grandi masse di lavoratori sia locali che esterne, eliminando le condizioni di insalubrità e ponendo definitivamente fine alla piaga della malaria. Anche alla luce delle attuali conoscenze e sensibilità ambientali si può affermare che in quegli anni, pagando il prezzo di una modifica radicale dell'ambiente, si posero le basi per lo sviluppo agricolo, industriale e turistico di tali zone, puntualmente verificatosi negli anni successivi.

Nel XX secolo, con la crescente disponibilità di forza lavoro meccanizzata e con la progressiva diffusione dell'utilizzo dell'energia elettrica sul territorio, la bonifica ha potuto spostare l'obbiettivo, dal solo recupero di terreni insalubri, al miglioramento produttivo degli stessi. Si sono quindi progressivamente realizzati impianti di sollevamento meccanico delle acque per il prosciugamento definitivo dei terreni e impianti di irrigazione per favorirne uno sfruttamento più intensivo, secondo una visione sempre più "industriale" della agricoltura che assecondava le trasformazioni socio-economiche in atto nel Paese.

Di contro, nell'attuale era post-industriale degli interventi "eco-compatibili", grazie a una maggiore e diffusa coscienza della "sostenibilità" delle azioni e dei processi produttivi, è apparso sempre più necessario interpretare la bonifica non più come un mezzo per valorizzare la sola agricoltura e le sue esigenze produttive, ma come un vero e proprio strumento di gestione integrata del territorio, posto a difesa del suolo, delle acque e delle risorse naturali. Ed è per questo che con il passare degli anni il ruolo dei Consorzi di bonifica ha assunto sempre maggiore importanza nella tutela del territorio e i Consorzi hanno visto progressivamente ampliare le proprie competenze sia in termini di estensione territoriale che di competenze.

Diversa e complessa è la storia dell'arcipelago Toscano. L'isola d'Elba, dominio pisano in epoca medioevale entrò a far parte nel 1399 del Principato di Piombino. Nel corso del XVI secolo Portoferraio passò nel dominio dello Stato mediceo, mentre gli odierni comuni di Porto Azzurro e Capoliveri andarono a costituire lo Stato dei Presidi, avamposto spagnolo nel Mar Tirreno settentrionale. L'Isola alla fine del XVIII secolo fu conquistata dai francesi e assegnata a Napoleone Bonaparte, successivamente il Congresso di Vienna la aggregò definitivamente al Granducato di Toscana. Fin dai tempi degli Etruschi l'isola era conosciuta e sfruttata per l'estrazione mineraria. Nelle zone pianeggianti dell'Elba oggi permangono alcune aree umide come quelle di San Giovanni, Le Prade e Mola; a queste se ne aggiungono altre non più esistenti, quali Marina di Campo e Procchio bonificate agli inizi del XX secolo.

Diversa invece è la vicenda dell'isola di Capraia che, conquistata dai genovesi nel 1283, passò con la Restaurazione sotto il dominio del Regno di Sardegna, per poi tornare alla Toscana solo all'indomani dell'unità d'Italia.

2.6 – Suddivisione in unità idrografiche omogenee (UIO)

2.6.1 Criteri di massima per l'individuazione delle UIO

Al fine di meglio caratterizzare e gestire i comprensori di bonifica, le linee guida approvate dal Consiglio Regionale con deliberazione del 24 marzo 2015, n. 25, ne prevedono l'articolazione in unità idrografiche omogenee (UIO). Le UIO sono per lo più intese come unità territoriali derivanti dal raggruppamento di bacini e/o sottobacini storicamente individuati per le loro caratteristiche idrauliche prevalenti, o anche come aree da circoscrivere e definire ex-novo in relazione alle specifiche caratteristiche di omogeneità sotto il profilo orografico, idrogeologico e/o socio-economico; ma è evidente che la loro delimitazione deve soprattutto soddisfare le esigenze pratiche di una corretta gestione che rispondono in primo luogo a criteri di operatività, funzionalità, economicità di esercizio e rappresentatività dei consorziati.

In caso di attivazione delle UIO, il Piano delle Attività, la struttura analitica di bilancio e gli atti della gestione del Consorzio dovranno riportare gli importi di spesa per ciascuna di queste, nel rispetto dei criteri di economicità, trasparenza e veridicità della gestione amministrativa e della specifica regolamentazione contabile. Il numero di UIO in cui articolare il comprensorio è lasciato alla decisione autonoma dell'Ente Gestore sulla base delle succitate indicazioni.

I requisiti e le condizioni da valutare per la definizione delle UIO sono molteplici, e non è stato facile pervenire a una individuazione di queste in grado di soddisfare tutti i possibili criteri di selezione. Nel convincimento che un frazionamento eccessivo del territorio e della relativa gestione dei consorzi di bonifica in un numero eccessivo di UIO, potesse risultare non opportuno, sia dal punto di vista dell'operatività dei consorzi, sia da quello di una eccessiva complicazione delle pratiche amministrative, si è ritenuto preferibile contenere per quanto possibile il numero delle UIO da definire, garantendo comunque un adeguato livello di omogeneità delle diverse aree individuate per le caratteristiche distintive di cui alla delibera della Regione Toscana.

In linea generale si è quindi proceduto ad accorpare i singoli bacini storicamente definiti dai Consorzio per le loro maggiori caratteristiche di omogeneità sia geomorfologica, sia idrologica (superficiale e sotterranea), in modo da consentire una gestione sufficientemente uniforme di ciascuna area e verificando successivamente il livello di affinità interna in termini di caratteristiche socio-economiche dei comprensori. Al termine di questa prima fase di aggregazione si è valutata anche la rispondenza delle UIO individuate rispetto alla funzionalità e alla gestibilità delle aree dal punto di vista operativo.

Figura 2.5 – Identificazione delle tre Unità Idrografiche Omogenee (UIO) del Consorzio 5 Toscana Costa. Fonte: elaborazione mappe Regione Toscana e Consorzio 5 Toscana Costa.

Per il Consorzio 5 Toscana Costa sono state individuate tre UIO (figura 2.5), distinte in funzione delle molteplici valutazioni prodotte. Gli elementi caratterizzanti ciascuna UIO sono descritti nei paragrafi seguenti; si rimanda invece alla sezione III per un'analisi idrologica dettagliata e per la descrizione completa dei bacini idrografici che le compongono. Infine, nella sezione IV è riportata una descrizione più approfondita dell'uso del suolo e delle principali attività produttive, delle dinamiche insediative e del quadro ambientale e paesaggistico qui accennate solo nei tratti principali.

Tabella 2.1 – Ripartizione per UIO della popolazione residente, approssimati alla proporzione ricadente nel territorio consortile. Fonte: elaborazione dati comunali ISTAT 2011, e cartografia Regione Toscana.

UIO	Superficie (ettari)	Popolazione consortile (stima)	% pop. totale	Densità (abitanti/km²)
Costa Livornese e Val di Cecina	149.765	255.448	66,6	171
Val di Cornia e Pecora	93.323	96.370	25,1	104
Elba e Arcipelago	26.527	31.779	8,3	120
Consorzio 5 Toscana Costa	**269.615**	**383.597**	**100,0**	**143**

2.6.2 UIO Costa Livornese e Val di Cecina

L'UIO denominata **Costa Livornese e Val di Cecina** occupa 149.765 ha, pari a oltre la metà dell'intero comprensorio (55,5% del totale) e comprende due aree contermini: la prima che comprende la porzione più settentrionale dell'UIO, interessata dalle aree costiere di Livorno e Rosignano Marittimo e dai rilievi collinari immediatamente retrostanti (colline Livornesi di Orciano Pisano e della bassa Val di Cecina) e la seconda che risulta dominata dal bacino del fiume Cecina e dalla pianura costiera.

La fascia litoranea comprende sia coste sabbiose, come quelle di Calambrone o del tratto tra Castiglioncello e Cecina, sia coste rocciose come quelle tra Livorno e Castiglioncello che vanno a formare un sistema costiero di elevata importanza naturalistica. Il paesaggio collinare retrostante si struttura invece per fasce successive, orientate in senso nord-sud, quali i rilievi dei Monti di Castellina e i Monti Livornesi, che si spingono fino al mare. Tali aree sono caratterizzate da una dominante matrice forestale (pinete, macchie costiere, boschi di latifoglie) parzialmente interrotta da associazioni tra seminativi e oliveti o da oliveti tradizionali. Avvicinandosi al mare gli spazi rurali si contraggono progressivamente per effetto della pressione urbana e finiscono col presentare mosaici colturali complessi a maglia fitta con prevalenza di colture erbacee, in stretta relazione con i tessuti edificati. Qui diventa forte la pressione dovuta al consumo di suolo agricolo e all'espansione urbana che ha determinato, in taluni casi, la semplificazione della maglia agraria con la rimozione di parti della rete scolante storica, del sistema della viabilità minore e del relativo corredo vegetazionale.

La Val di Cecina è caratterizzata dalla successione di diverse forme territoriali, muovendosi dal mare verso le colline. La "costa a dune e cordoni" ospita ampie pinete litoranee alle cui spalle si ritrova la fascia delle depressioni retrodunali, le storiche 'Maremme', oggi in gran parte bonificate ma in qualche caso giunte intatte fino a noi (Padule di Bolgheri). L'ambiente costiero è tuttavia minacciato dalla considerevole espansione edilizia legata al turismo balneare. Tipica di questa UIO è l'estesa fascia, in gran parte occupata da viticoltura di pregio, che raccorda la costa alle colline su ambedue i versanti della Valle del Cecina. Di particolare interesse sono anche i dolci rilievi collinari affacciati sulla pianura costiera (il complesso di Montescudaio, Guardistallo, Casale Marittimo, la collina di Castagneto Carducci), che ospitano oliveti specializzati, associati a seminativi semplici talvolta frammisti ad alberi sparsi o a vigneti.

Alle spalle delle catene costiere, si trova una seconda serie di catene collinari a breve distanza, talvolta senza soluzione di continuità, raccordata alle propaggini settentrionali delle Colline Metallifere. Dietro a questa seconda compagine collinare si estendono i paesaggi dei bacini neo-quaternari di Volterra e Pomarance limitate a est dalle avanguardie delle Colline senesi. Le colline del volterrano si distinguono per l'elevato valore estetico-percettivo dato da morfologie dolci nelle quali si aprono spettacolari fenomeni erosivi (balze, calanchi) e dagli orizzonti continui dei seminativi estensivi, sporadicamente interrotti da un sistema insediativo piuttosto rarefatto.

In questa UIO risiedono due terzi della popolazione consortile totale e la densità di popolazione è la più alta dell'intero Consorzio (tabella 2.1).

2.6.3 UIO Val di Cornia e Pecora

L'UIO denominata **Val di Cornia e Pecora** ha una superficie di 93.323 ettari, pari al 34,6% del totale, ed è strutturata attorno allo specchio di mare che abbraccia il Golfo di Follonica, chiuso alle estremità da promontori rocciosi, e mostra una estesa varietà di paesaggi: il sistema costiero a cavallo tra le province di Livorno e Grosseto (costa di Rimigliano, promontorio di Piombino e golfo di Follonica), le pianure alluvionali costiere (Val di Cornia, Valle del torrente Pecora, parte della valle del torrente Bruna) e la vasta matrice delle colline metallifere e dei rilievi costieri.

Una matrice forestale continua caratterizza il sistema collinare interno (colline Metallifere e altri rilievi limitrofi), con querceti, leccete, sugherete, boschi mesofili relittuali (castagneti, faggete abissali) che possono in alcuni punti degradare a stadi di vegetazione arbustiva e di macchia mediterranea. In tale sistema emergono le aree aperte costituite da territori agricoli collinari, dalle praterie secondarie delle Cornate di Gerfalco e del Poggio di Prata, dai complessi carsici e rocciosi (ad esempio Monte Calvi di Campiglia, Poggi di Prata, Cornate e Fosini), caratterizzati quest'ultimi dalla presenza anche di siti geotermici e di ambienti minerari.

Nel territorio collinare convivono sistemi tipici del paesaggio tradizionale e nuovi assetti conseguenza delle trasformazioni contemporanee. I tessuti coltivati sono costituiti da oliveti in forma specializzata o associati ai seminativi, organizzati secondo una maglia agraria di dimensione fitta, talvolta disposti su terrazzi sostenuti da ciglioni e muretti a secco.

Il sistema costiero comprende importanti complessi dunali (Rimigliano, Sterpaia, Tomboli di Follonica) e rocciosi (Promontorio di Piombino, Costiere di Scarlino), spesso in connessione con le aree umide retrodunali, quali testimonianze di paesaggi costieri palustri scomparsi con le bonifiche (ex Lago di Rimigliano, Padule di Orti Bottagone, Palude di Scarlino). Le aree costiere trovano continuità nelle pianure alluvionali retrostanti rappresentate dai vasti complessi agricoli della Val di Cornia, della Valle del Pecora e di parte della pianura della Bruna, attraversati dagli omonimi corsi fluviali. La pianura è diffusamente coltivata con colture cerealicole e ortive in pieno campo e una consistente presenza di seminativi arborati, frutteti e residui di colture promiscue, soprattutto in prossimità degli insediamenti rurali e, più spesso, dei centri abitati. La maglia poderale è conseguenza dell'attività di bonifica ed è segnata dalla presenza dei canali, delle geometrie regolari dei campi e da una scarsa o assente struttura ecologica lungo i fossi a confine dei campi.

In questa UIO risiede un quarto della popolazione consortile totale e la densità di popolazione è più bassa rispetto a quella delle altre UIO (tabella 2.1).

2.6.4 UIO Elba e Arcipelago

L'UIO delle **Elba e Arcipelago** copre 24.239 ettari, pari al 9,8% del territorio consortile, e comprende buona parte delle isole che formano l'arcipelago toscano.

L'isola d'Elba è la più grande fra le isole dell'arcipelago ed è la porzione rimanente dell'antico tratto di terra emersa che collegava il continente con la Corsica. Nell'isola si possono distinguere tre porzioni in relazione alla tipologia e all'età delle conformazioni interessate: una parte

montuosa che occupa la porzione occidentale e che è la più recente; un'area prevalentemente pianeggiante posta al centro e discontinuamente interrotta da alcuni bassorilievi calcarei; infine un'area collinare a oriente che costituisce la parte più antica dell'isola. Notevole importanza naturalistica rivestono le aree umide ancora esistenti, come quelle di San Giovanni, Le Prade e Mola; mentre altre sono state bonificate agli inizi del XX secolo (Marina di Campo e Procchio). Dai rilievi dell'isola scendono numerosi corsi d'acqua a regime torrentizio e di lunghezza limitata (Fosso di San Francesco, Fosso Barione, Fosso di Redinoce). La principale risorsa agricola dell'Elba è la viticoltura che si estende su una superficie di circa 350 ettari di cui 125 destinati alla produzione dei vini DOCG e DOC. Ormai scomparso invece è l'allevamento delle capre, che avveniva soprattutto nel settore occidentale dell'isola.

Capraia è l'unica isola di origine vulcanica fra quelle dell'Arcipelago Toscano; è anche quella più isolata, trovandosi a 54 km dalla costa continentale. Qui vive qualche centinaio di abitanti. Il territorio è prevalentemente coperto dalla gariga[1].

Montecristo è l'isola meno accessibile e le visite sono contingentate. Si è originata dal sollevamento di un plutone sottomarino ed è interamente montuosa con diverse sporgenze rocciose a picco sul mare. È sede di una riserva biogenetica di circa 1.000 ettari.

Pianosa, come dice il nome, è l'unica isola dell'arcipelago priva di alture (il punto più alto raggiunge i 29 metri): il suo territorio è in parte a macchia e in parte coltivato a viti e olivi. Dopo la chiusura del carcere (2011) l'isola è visitabile, anche se con modalità controllate. Vi risiedono stabilmente meno di 10 abitanti.

L'isola della Gorgona è sede di una colonia penale agricola per detenuti che vivono all'aperto lavorando la terra e curando gli animali; recentemente è tornata ad essere visitabile.

In questa UIO risiede meno del 10% della popolazione consortile totale, con una densità poco inferiore a quella registrata nell'intero Consorzio (tabella 2.1).

[1] *Gariga (o garriga)* s.f. – Tipo di boscaglia mediterranea costituita da arbusti suffrutici sempreverdi molto bassi (rosmarino, timi, ginestre, palma nana, ecc.) tra i quali vegetano abbondanti specie erbacee.

ALLEGATI DEL CAPITOLO 2

Allegato 2.1 – Nota metodologica generale

La rappresentazione cartografica delle elaborazioni compiute, al fine anche di ridurre la produzione cartacea, viene di seguito proposta a una scala che consente una lettura di sintesi sufficientemente chiara – anche se non del tutto esaustiva – ma rimanda l'esame di dettaglio alla documentazione digitale.

Le elaborazioni cartografiche sono state pressoché completamente condotte utilizzando i dati resi disponibili dal Servizio Geografico della Regione Toscana ad eccezione della rappresentazione dei limiti consortili, che sono stati forniti dal Consorzio. Alcune leggere discrepanze osservabili nel calcolo delle superfici totali presentate nei vari capitoli tematici di questa e di altre sezioni non inficiano in alcun modo la definizione del perimetro di contribuenza (correttamente individuato utilizzando fonti catastali) e il complesso delle successive elaborazioni degli indici tecnici ed economici inseriti nei piani di classifica, ma sono limitate soltanto alla parte meramente descrittiva.

Al riguardo, si riporta di seguito un estratto del paragrafo sulla "Realizzazione e modifica dell'archivio" tratto dalle "Specifiche tecniche per l'acquisizione in formato digitale di dati geografici e telematici" relativo ali "Ambiti amministrativi della Toscana" redatto dal Servizio Geografico Regionale (2005).

Gli attuali capitolati di Cartografia Tecnica Regionale prevedono che la rappresentazione dei limiti amministrativi sia derivata da fonte catastale. Tuttavia, rispetto alle cartografie catastali da cui derivano, i limiti amministrativi attualmente rappresentati in CTR presentano incongruenze geometriche dovute sia alla disomogeneità tipologica e di scala fra le due cartografie, sia alla presenza di tali incongruenze nella stessa fonte catastale. È opinione tecnicamente condivisa che tali incongruenze, allo stato, possono essere tecnicamente ridotte ma non eliminate. Inoltre, i limiti amministrativi attualmente rappresentati sulle CTR alle scale 1:2000 e 1:10000 presentano, nonostante l'omogeneità tipologica fra le due cartografie, errori e incongruenze geometriche dovute sia alle diverse scale di restituzione che a interpretazioni errate o approssimative delle fonti catastali, nonché a meri errori grafici. Pertanto, la definizione di un archivio dei limiti amministrativi non può che basarsi su più fonti cartografiche e deve essere condotta, con verifiche puntuali, dagli Enti territoriali competenti, in particolare dai Comuni.

Allegato 2.2 – Elenco completo dei Comuni

Tabella A2.1 *– Comuni ricadenti nel territorio del Consorzio 5 Toscana Costa, elencati per provincia. Dettaglio della superficie inclusa e calcolo dell'incidenza sulla superficie totale del Comune. Fonte: elaborazione dati Regione Toscana.*

	Superficie (ettari)		*% su tot*
	Consortile	Totale	*Comune*
LIVORNO (41% CB5)	**112.273**		
Bibbona	6.547	6.548	100%
Campiglia Marittima	8.310	8.310	100%
Campo nell'Elba	5.569	5.574	100%
Capoliveri	3.956	3.963	100%
Capraia Isola	1.916	1.920	100%
Castagneto Carducci	14.244	14.246	100%
Cecina	4.232	4.246	100%
Collesalvetti	1.903	10.755	18%
Livorno	10.447	10.460	100%
Marciana	4.528	4.530	100%
Marciana Marina	576	579	100%
Piombino	12.995	13.004	100%
Porto Azzurro	1.334	1.335	100%
Portoferraio	4.780	4803	100%
Rio Marina	1.947	1.950	100%
Rio nell'Elba	1.676	1.678	100%
Rosignano Marittimo	12.074	12.080	100%
San Vincenzo	3.303	3.306	100%
Sassetta	2.657	2.657	100%
Suvereto	9.278	9.278	100%
SIENA (6% C5)	**16.165**		
Casole d'Elsa	6.328	14.860	43%
Radicondoli	9.836	13.255	74%

	Superficie (ha)		*% su tot*
	Consortile	Totale	*Comune*
PISA (34% CB5)	**92.788**		
Casale Marittimo	1.432	1.432	100%
Casciana Terme Lari	2	8.150	0%
Castellina Marittima	4.576	4.576	100%
Castelnuovo di Val di Cecina	8.879	8.879	100%
Chianni	892	6.200	14%
Guardistallo	2.375	2.375	100%
Montecatini Val di Cecina	14.254	15.532	92%
Montescudaio	1.985	1.985	100%
Monteverdi Marittimo	9.834	9.834	100%
Orciano Pisano	861	1.164	74%
Pomarance	22.809	22.809	100%
Riparbella	5.494	5.888	93%
Santa Luce	6.489	6.672	97%
Volterra	12.886	25.233	51%
GROSSETO (20% CB5)	**54.149**		
Castiglione della Pescaia	4.197	20.914	20%
Follonica	5.585	5.587	100%
Gavorrano	3.955	16.399	24%
Massa Marittima	17.003	28.347	60%
Monterotondo Marittimo	10.250	10.250	100%
Montieri	4.336	10.825	40%
Scarlino	8.822	8.824	100%

CAPITOLO 3 – Caratterizzazione delle UIO

3.1 – Indagine idrologica

3.1.1 Analisi delle precipitazioni

La caratterizzazione delle precipitazioni sul territorio del comprensorio è stata realizzata sulla base dei valori medi mensili di precipitazione cumulata, relativi al periodo climatologico 1995-2014, e numero di giorni piovosi relativi al periodo climatologico 1995-2009, forniti dal Consorzio LaMMA[2] come griglia regolare di passo 1 km (tabella 3.1). Tali dati sono stati ottenuti spazializzando le precipitazioni giornaliere misurate dalle stazioni meteorologiche disponibili sul territorio della Regione Toscana (gestite da Settore Idrologico Regione Toscana, Aeronautica Militare e Consorzio LaMMA). L'algoritmo utilizzato per effettuare la spazializzazione è stato ottenuto modificando quello proposto da Thornton *et al*. 1997.

Il dato così fornito dal Consorzio LaMMA è stato elaborato attraverso una statistica zonale in modo da ottenere i valori climatologici medi, massimi e minimi di precipitazione per ogni UIO e la loro ripartizione intra-annuale con risoluzione mensile.

Tabella 3.1 – Analisi delle precipitazioni. Valori medi mensili di precipitazione cumulata (periodo 1995-2014) espressi in mm, numero di giorni piovosi (periodo 1995-2009) e rispettiva ripartizione percentuale rispetto al totale annuo di ciascun parametro per le rispettive UIO. Fonte: elaborazioni dati LaMMA.

UIO		*gennaio*	*febbraio*	*marzo*	*aprile*	*maggio*	*giugno*	*luglio*	*agosto*	*settembre*	*ottobre*	*novembre*	*dicembre*
Costa Livornese e Val di Cecina	mm	76 *9%*	67 *8%*	67 *8%*	71 *8%*	61 *7%*	38 *4%*	28 *3%*	39 *4%*	95 *11%*	100 *11%*	139 *16%*	102 *12%*
	giorni	10 *10%*	8 *8%*	8 *8%*	10 *10%*	7 *7%*	5 *5%*	2 *2%*	4 *4%*	8 *8%*	10 *10%*	13 *13%*	14 *14%*
Val di Cornia e Pecora	mm	70 *9%*	62 *8%*	60 *8%*	63 *8%*	53 *7%*	35 *4%*	22 *3%*	37 *5%*	84 *11%*	88 *11%*	129 *16%*	95 *12%*
	giorni	9 *10%*	7 *8%*	8 *9%*	10 *10%*	7 *7%*	4 *5%*	2 *2%*	4 *4%*	7 *7%*	10 *11%*	13 *13%*	13 *13%*
Elba e Arcipelago	mm	66 *10%*	47 *7%*	53 *8%*	46 *7%*	42 *7%*	28 *4%*	15 *2%*	27 *4%*	61 *9%*	71 *11%*	100 *16%*	84 *13%*
	giorni	7 *10%*	5 *8%*	6 *9%*	6 *10%*	5 *7%*	3 *5%*	1 *1%*	2 *4%*	5 *7%*	7 *10%*	9 *14%*	10 *15%*

Ai fini di una corretta pianificazione e difesa del territorio, la caratterizzazione della pluviometria di una data regione non può prescindere dalla definizione dei caratteri di intensità delle piogge (rapporto fra l'altezza di pioggia caduta e la durata degli eventi piovosi che l'hanno

[2] Laboratorio di Monitoraggio e Modellistica Ambientale per lo sviluppo sostenibile, Consorzio pubblico tra la Regione Toscana e il Consiglio Nazionale delle Ricerche

prodotta). Gli eventi intensi di precipitazione possono infatti determinare serie conseguenze sul territorio: possono provocare crisi dei sistemi fognari, originare piene nei corsi d'acqua ed innescare movimenti franosi sui versanti, oltre che accrescere la velocità di erosione del suolo.

A tal proposito, si è deciso di utilizzare il quadro conoscitivo idrologico del territorio toscano, recentemente aggiornato al 2012, disponibile grazie all'analisi di frequenza regionale delle precipitazioni estreme effettuata dal dipartimento di Ingegneria Civile e Ambientale dell'Università degli Studi di Firenze (referente prof. Enrica Caporali) nell'ambito dell'accordo di collaborazione tra Regione Toscana e Università di Firenze di cui alla DGRT 1133/2012. Tale approccio ha consentito di utilizzare contemporaneamente l'intera informazione pluviometrica registrata dalle numerose stazioni di monitoraggio presenti sul territorio regionale nel periodo temporale 1916-2012 per la stima delle altezze massime di pioggia per le diverse durate caratteristiche (1, 3, 6, 12 e giornaliera) e prefissati tempi di ritorno (2, 5, 10, 20, 30, 50, 100, 150, 200, 500 anni), spazializzate sul territorio regionale. Con altezza di precipitazione in un punto, comunemente misurata in mm, si intende l'altezza d'acqua che si formerebbe al suolo su una superficie orizzontale e impermeabile, in un certo intervallo di tempo (durata della precipitazione) trascurando le perdite. Nella presente analisi sono state prese in considerazione le durate di 1, 3 e 24 ore. Le prime due durate per acquisire informazioni sugli eventi intensi e con tempi di evoluzione molto rapidi, la terza perché considerata adatta alla definizione complessiva della pericolosità idrogeologica (Pinna, 2006). Inoltre sono stati presi in considerazione i tempi di ritorno di 5 e 10 anni, come rappresentativi di eventi frequenti, e 30, 50, 100 e 200 anni, per rappresentare eventi da poco frequenti a rari.

Il dato è stato quindi elaborato attraverso una statistica zonale in modo da ottenere i valori medi per ogni UIO delle altezze massime di pioggia associati a una certa durata dell'evento di pioggia e a un certo tempo di ritorno. Dall'esame della tabella 3.2 si possono ricavare sia le altezze di pioggia statisticamente attese, una volta prefissati il tempo di ritorno dell'evento in anni (Tr) e la durata dell'evento in ore (t), sia il tempo di ritorno (Tr) di un evento una volta definiti la sua durata (t) e l'altezza di pioggia che l'evento ha generato.

Tabella 3.2 –Il dato è stato elaborato attraverso una statistica zonale: in tabella vengono restituiti, per ogni UIO, i valori medi delle altezze massime di pioggia espresse in mm per eventi di durata t (1, 3 o 24 ore) e caratterizzati da assegnati tempi di ritorno (Tr).

Tempo di ritorno (Tr)	**5 anni**			**10 anni**			**30 anni**			**50 anni**			**100 anni**			**200 anni**		
Durata (t)	1h	3h	24h	1h	3h	24h	1h	3h	24h	1h	3h	24h	1h	3h	24h	1h	3h	24h
Costa Livornese e Val di Cecina	38	49	78	46	59	97	58	78	137	65	88	158	73	101	188	81	114	218
Val di Cornia e Pecora	40	51	82	48	62	102	61	83	148	67	94	175	76	109	213	85	124	251
Elba e Arcipelago	37	48	82	44	59	101	56	78	147	62	89	174	70	103	212	78	117	251

UIO Costa Livornese e Val di Cecina – Le precipitazioni cumulate medie annue si attestano sui 882 mm, di cui il 50% (435 mm) concentrate nel quadrimestre settembre-dicembre. Il mese di novembre risulta il più piovoso con picchi massimi di 169 mm, mentre il mese di luglio è quello più asciutto (tabella 3.1) con minimi locali di 19 mm. Mediamente nell'anno si osservano 99 giorni piovosi, dei quali 37 (37%) nei soli mesi di ottobre, novembre e dicembre. Il mese caratterizzato dal maggior numero di giorni piovosi è novembre (17 giorni). Il periodo caratterizzato dal minor numero di giorni piovosi è quello estivo, in particolare il mese di luglio, in cui mediamente si osservano 2 giorni piovosi con valori minimi di 0,7 giorni.

UIO Val di Cornia e Pecora – Le precipitazioni cumulate medie annue si attestano sui 797 mm, di cui il 50% (395 mm) concentrate nel quadrimestre settembre-dicembre. Il mese di novembre risulta il più piovoso con picchi massimi di 168 mm, mentre il mese di luglio è quello più asciutto (tabella 3.1) con minimi locali di 17 mm. Mediamente nell'anno si osservano 95 giorni piovosi, dei quali 36 (38%) nei soli mesi di ottobre, novembre e dicembre. Il mese caratterizzato dal maggior numero di giorni piovosi è dicembre (16 giorni). Il periodo caratterizzato dal minor numero di giorni piovosi è quello estivo, in particolare il mese di luglio, in cui mediamente si osservano 2 giorni piovosi con valori minimi di 1,3 giorni.

UIO Elba e Arcipelago – Le precipitazioni cumulate medie annue si attestano sui 639 mm, di cui il 50% (315 mm) concentrate nel quadrimestre settembre-dicembre. Il mese di novembre risulta il più piovoso con picchi massimi di 126 mm, mentre il mese di luglio è quello più asciutto (tabella 3.1) con minimi locali di 11 mm. Mediamente nell'anno si osservano 66 giorni piovosi, dei quali 25 (39%) nei soli mesi di ottobre, novembre e dicembre. Il mese caratterizzato dal maggior numero di giorni piovosi è novembre (12 giorni). Il periodo caratterizzato dal minor numero di giorni piovosi è quello estivo, in particolare il mese di luglio, in cui mediamente si osserva un solo giorno piovoso con valori minimi di 0 giorni.

La massima variabilità spaziale dei livelli di precipitazione si osserva per la UIO Costa Livornese e Val di Cecina a novembre. La differenza maggiore tra valori massimi e minimi si osserva invece, ancora a novembre, per la UIO Val di Cornia e Pecora, nella quale si riscontrano i valori di piovosità media massimi nel comprensorio.

3.1.2 Il suolo: gruppi idrologici

La legge promuove e impone la bonifica delle terre anche al fine di conseguire il razionale sfruttamento del suolo (Costituzione Italiana, art. 44). La corretta gestione del suolo rientra quindi a pieno titolo tra le attività consortili. Il presente capitolo completa la descrizione fisica del territorio consortile illustrando i gruppi idrologici, basati sulle caratteristiche di deflusso superficiale dei suoli. La classificazione per gruppi idrologici è basata sulla cartografia elaborata dalla Regione Toscana e inclusa nel database pedologico distribuito attraverso geoscopio. Il metodo seguito (descritto in dettaglio nell'allegato A3.1) individua nel territorio consortile quattro gruppi (Figura 3.1) di cui si descrivono di seguito le principali caratteristiche.

- Suoli con basso potenziale di deflusso superficiale, ovvero ad elevata infiltrabilità anche completamente saturi, in cui l'acqua circola quindi senza resistenza (**gruppo A**). Nei suoli appartenenti a questo gruppo sabbia e componenti grossolane sono nettamente predominanti sulle argille (rapporto 90:10), quindi coincidono con una tessitura molto sciolta, da sabbiosa a franco sabbiosa.
- Suoli con potenziale di deflusso superficiale moderatamente basso quando completamente saturi, in cui l'acqua circola con moderata resistenza (**gruppo B**). Essi presentano in genere il 50-90% di sabbia e il 10-20% di argilla, con tessiture da sabbioso-franca a franco-sabbiosa.
- Suoli con potenziale di deflusso superficiale moderatamente alto quando completamente saturi, in cui l'acqua circola con qualche impedimento (**gruppo C**). Questi suoli hanno il 20-40% di argilla e meno del 50% di sabbia, con tessitura franca, franco-limosa, franco-argillo-sabbiosa e franco-limo-argillosa.
- Suoli con elevato potenziale deflusso superficiale quando completamente saturi, nei quali la circolazione dell'acqua è limitata o molto limitata (**gruppo D**). Hanno tipicamente un contenuto superiore al 40% di argilla e meno del 50% di sabbia, quindi di chiara tessitura argillosa. Tutti i terreni con una profondità dello strato impermeabile inferiore ai 50 cm e tutti i terreni con falda entro 60 cm della superficie ricadono in questo gruppo.

Nell'UIO **Costa Livornese e Val di Cecina** prevalgono i suoli con deflusso superficiale medio elevato (gruppo C, 60%) prevalentemente localizzati nelle aree delle Colline Livornesi, di Castellina Marittima e lungo tutto il corso del Cecina e dei suoi affluenti di sinistra (Sterza e Trossa). L'alto bacino del fiume Fine tra Santa Luce e Rosignano e Castellina, insieme al bacino dei torrenti Gagno, Canonaci e Mandorlaia hanno invece suoli con elevato deflusso superficiale (gruppo D). I suoli con deflusso superficiale medio basso (gruppo B) prevalgono, invece, nella zona costiera che va dalla Bassa Val di Cecina fino al promontorio di Piombino. Totalmente assenti invece i terreni con alto deflusso superficiale (gruppo A).

Nell'UIO **Val di Cornia e Pecora** circa la metà dei suoli hanno un deflusso superficiale medio elevato (gruppo C, 52% dell'UIO), quasi totalmente localizzati nell'area collinare dell'alto corso del Cornia e lungo lo spartiacque che, dalle Cornate fino a Follonica, separa i bacini del Cornia e del Pecora. Poco meno di un terzo dell'unità Val di Cornia e Pecora ha invece suoli con deflusso medio basso (gruppo B, 32%), quasi totalmente localizzati lungo l'area costiera tra San Lorenzo e Piombino e nella bassa Val di Cornia, ove il corso di alcuni fossi (Cosimo e Acquaviva) segna l'alternanza con zone a elevato deflusso (gruppo D) che ricorrono altresì in riva sinistra del basso corso del fiume Pecora. Totalmente assenti invece i terreni con alto deflusso superficiale (gruppo A).

L'UIO **Elba e Arcipelago** presenta una ripartizione completamente differente, con la prevalenza di suoli a deflusso medio basso (gruppo B, 63%) in particolar modo nel settore di ponente dell'isola d'Elba ove si alterna a suoli con basso deflusso superficiale (gruppo A). Una parte inferiore di suoli ha deflusso superficiale medio elevato (gruppo C), in particolare in corrispondenza delle zone vallive.

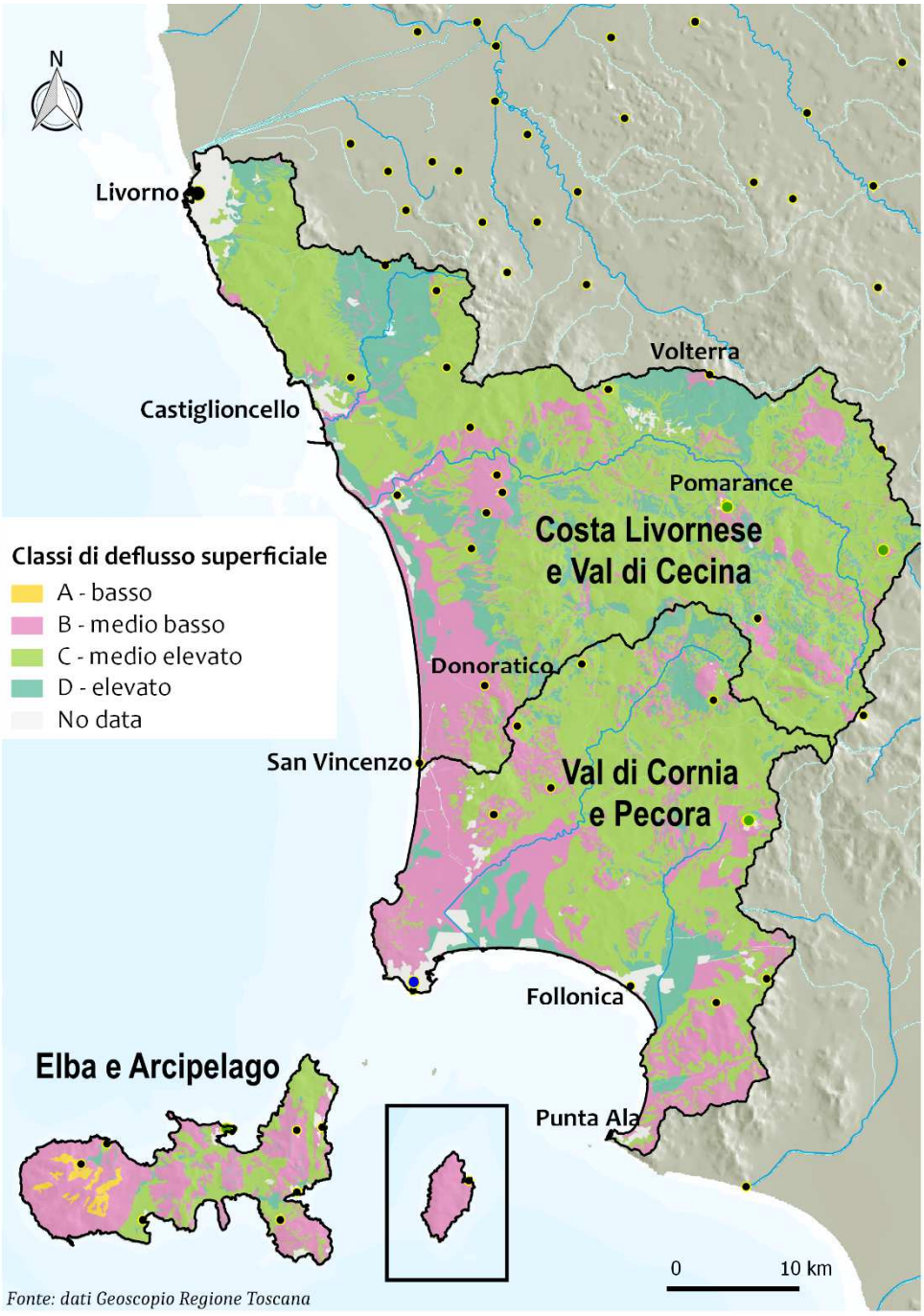

Figura 3.3 – Ripartizione spaziale dei gruppi idrologici nel territorio consortile Toscana Costa. Fonte: elaborazione dati del database pedologico, Geoscopio Regione Toscana.

3.2 – IL sistema idrografico

La descrizione della rete idrografica e il censimento delle opere idrauliche costituiscono l'elemento principale della caratterizzazione fisica delle UIO che compongono il comprensorio, in quanto strettamente correlati al presidio del territorio sotto il profilo del rischio idraulico, di conseguenza all'attività consortile e in ultimo al beneficio assicurato ai beni. Pertanto per ogni UIO vengono di seguito descritte tre componenti caratteristiche. In primo luogo, si elencano i bacini idrografici che compongono ciascuna UIO, secondo i diversi regimi di scolo (naturale o meccanico). In secondo luogo, si descrive lo sviluppo della rete idraulica, con particolare riferimento al reticolo di gestione di cui all'art. 22, comma 2, lettera e, della L.R. 79/2012. A tal proposito, si è provveduto a distinguere le tipologie di reticolo individuate dalle linee guida del piano delle attività. Infine, si è provveduto a illustrare le opere idrauliche e di bonifica presenti nelle UIO bacini e censite in ottemperanza all'art. 22, comma 2, lettera i della L.R. 79/2012.

3.2.1 I bacini e il regime idrografico

3.2.1.1 UIO – Costa Livornese e Val di Cecina

L'UIO è formata da 19 bacini idrografici (tabella 3.3) che confluiscono nei corsi dei fiumi Cecina, Fine e in una serie di altri piccoli corsi d'acqua (Ugione, Popogna, Quercianella, Savalano, Chioma, Quercetano, Tripesce) con recapito idrico diretto al mare. Due di questi bacini hanno aree soggiacenti – nell'area della bonifica di Paduletta e della bonifica di Vada – nelle quali lo scolo è cioè garantito da impianti idrovori.

Il piano di tutela delle acque della regione Toscana indica che la valle del Cecina, suddivisibile in Alta e Bassa, è una rilevante trasversale fisica che lega la costa ai territori interni della Toscana. Gli spartiacque del bacino idrografico del Cecina sono costituiti a nord dalle alture di Riparbella, Montecatini e Volterra, che segnano il limite rispetto alla Valdera; a sud dalle alture di Micciano, Libbiano, Querceto e La Sassa che separano rispetto al bacino del Cornia; e il sistema collinare delle Cornate che separa il bacino dell'affluente Sterza dalla pianura costiera a ovest. Solo in corrispondenza del medio corso del Cecina si trova una pianura alluvionale di modesta ampiezza che, con le sue quote inferiori ai 100 m s.l.m., costituisce l'area meno elevata della valle. Il sistema idrografico principale è quello costituito dal Fiume Cecina e dai suoi affluenti, in un bacino caratterizzato da una forte asimmetria trasversale, in quanto i tributari di destra presentano corsi più brevi e di maggior pendenza rispetto a quelli di sinistra.

I bacini confluenti nel fiume Cecina coincidono con l'estensione dell'ex-comprensorio di bonifica n.29 "Val di Cecina". Il Piano di Classifica dell'ex-comprensorio descrive compiutamente i circa 905.000 ettari attraversati dal Cecina tra la sua sorgente sulle Cornate di Gerfalco (GR) fino allo sbocco in mare. Nel suo corso, questo fiume attraversa le Colline Metallifere in territorio senese, la parte meridionale della provincia di Pisa e, nell'ultimo breve tratto, entra in provincia di Livorno fino alla foce presso Marina di Cecina. Lo spartiacque del bacino imbrifero è segnato a nord dalla dorsale che va dai monti di Castellina Marittima al colle di Volterra e alle colline nei dintorni di San Gimignano. Sul versante orientale, lo spartiacque segue il basso crinale che si

estende dal Monte Pilleri al Poggio Casalone e al Poggio di Montieri e che separa l'alta Val di Cecina dalle valli dei fiumi Elsa e Merse. Nella parte meridionale, lo spartiacque del bacino ha un andamento più irregolare, seguendo la dorsale delle Colline Metallifere, mentre a occidente il bacino è delimitato dalla dorsale costiera (Monte Pozzacchera, Poggio Casalone e Poggio Capanne) e resta aperto verso il mare in corrispondenza della soglia compresa fra Guardistallo e Riparbella.

Tabella 3.3 – Riepilogo dei bacini idrografici che compongono l'UIO Costa Livornese e Val di Cecina, in ordine decrescente di superficie totale (ettari), e valore medio di pendenza (%) ± deviazione standard. Fonte: elaborazione dati C5 Toscana Costa e DTM Regione Toscana.

	Bacini	meccanico	naturale	superficie	pendenza
1	Cecina Sorgente - Possera - Pavone		26.520	26.520	24,5 ± 14,8
2	Gagno - Zambra - Fosci		15.951	15.951	21,3 ± 12,9
3	Sterza		12.841	12.841	23,6 ± 13,9
4	Trossa		11.183	11.183	24,6 ± 14,9
5	Cecina Medio Corso		7.587	7.587	17,1 ± 12,5
6	Lopia - Lupicaia - Le Botra - Rialdo		7.487	7.487	23,3 ± 13,9
7	Cecina Foce - Acquerta - Linaglia		6.652	6.652	15,2 ± 14,5
8	Botro Grande - Cortolla		2.302	23.02	20,7 ± 12,4
	Totale Cecina		**90.523**	**90.523**	
9	Fine Alto Corso		5.324	5.324	18,1 ± 14,4
10	Savalano		4.986	4.986	15,1 ± 11,4
11	Fine Basso Corso		3.500	3.500	13,7 ± 12,3
12	Marmolaio – Pescera		3.014	3.014	22,1 ± 14,1
	Totale Fine		**16.824**	**16.824**	
13	Bassa Val di Cecina		23.676	23.676	12,6 ± 15,4
14	Ugione - Maggiore - Paduletta	5.799		5.799	11,1 ± 14,1
15	Vada – Tripesce	3.488		3.488	2,3 ± 4,4
16	Quercetano		3.629	3.629	16,8 ± 14,2
17	Ardenza		2.633	2.633	17,9 ± 13,6
18	Chioma		1.867	1.867	24,3 ± 12,1
19	Quercianella		1.327	1.327	23,5 ± 15,6
	Totale altri	**9.287**	**33.132**	**42.419**	
	Totale UIO Costa Livornese e Val di Cecina	**9.287**	**140.479**	**149.765**	

I bacini confluenti nel fiume Fine e la restante parte settentrionale dell'UIO coincidono con l'ex-comprensorio di bonifica delle Colline Livornesi, i cui lineamenti fisici presentano un carattere abbastanza semplice: colline argillose nella parte a monte del fiume Fine, che attraversa poi un'ampia fascia di terreni rocciosi, mentre a nord e a sud del bacino del Fine si predominano terreni sabbiosi. Il fiume Fine nasce sotto il comune di Orciano Pisano e sfocia al mare poco sotto l'abitato di Rosignano Solvay. Il Torrente Savalano rappresenta il più importante affluente del Fine

tanto da avere una lunghezza superiore a quella del Fine stesso. La confluenza con il Savalano è stata presa come il confine tra l'alto corso e il basso corso del Fine e, in quest'ultimo tratto il fiume raccoglie a est le acque che scendono dalle colline di Castellina M.ma e, a ovest, le acque che scendono dalle colline di Rosignano Marittimo.

Il fitto reticolo idrografico è ben distribuito e costituito da rii, fossi e botri che presentano un regime idraulico assai irregolare dipendente dal regime pluviometrico. Nella zona del litorale settentrionale i bacini sono caratterizzati da rii e torrenti che scendono dalle colline litoranee direttamente al mare. Tra questi, i bacini del torrente Ugione e del rio Ardenza presentano le caratteristiche tipiche dei corsi d'acqua fortemente influenzati dall'espansione della città, in questo caso Livorno. Si tratta di corsi d'acqua tipicamente torrentizi nella parte a monte, ove la folta vegetazione presenta necessità manutentive relativamente estensive. Nella parte intermedia i fondivalle hanno un carattere ancora agricolo. I tratti terminali, infine, sono completamente antropizzati e presentano esigenze manutentive principalmente di tipo regimatorio per la sicurezza dell'abitato.

I bacini Quercianella e Quercetano comprendono tutti i fossi di lunghezza molto breve che raggiungono il mare nel tratto di costa che da Antignano arriva fino a Rosignano Solvay e che comprende la frazione di Castiglioncello. Tra questi ultimi due bacini si inserisce, in località La Chioma, il bacino del torrente Chioma che presenta un carattere fortemente boschivo con necessità manutentiva di tipo puntuale. Il bacino della bassa Val di Cecina è interessato dal corso di vari fossi e botri che sfociano direttamente in mare, lungo la fascia litoranea che attraversa buona parte dei Comuni di Bibbona e Castagneto Carducci, interessata da un prevalente uso agricolo e da uno sviluppo urbanistico localmente intenso legato al turismo balneare estivo. Quest'area presenta dunque rilevanti carichi turistici (villaggi turistici e campeggi) sul sistema sabbioso dunale e retrodunale, già fortemente alterato per i processi di erosione costiera (soprattutto lungo i Tomboli di Cecina), a protezione dei quali sono stati operati interventi di ripascimento e riqualificazione nell'ambito del piano regionale di difesa della costa. In totale, questo bacino è segnato da corsi d'acqua caratterizzati da brevi tracciati, pressoché rettilinei, con modeste pendenze motrici.

Le due aree a scolo meccanico sono localizzate agli estremi di questa UIO e, seppur di dimensioni molto limitate, rivestono una notevole importanza dal punto di vista della manutenzione del reticolo idrografico. L'area della Paduletta, a nord della città di Livorno, è completamente urbanizzata e su di essa si concentrano insediamenti industriali di notevole importanza. L'ultimo tratto del corso del Tripesce delimita l'area della Bonifica di Vada il cui canale principale è il Fosso Circondariale che scorre anch'esso in direzione nord-ovest affiancandosi all'ultimo tratto del Torrente Tripesce. L'area della Bonifica di Vada è caratterizzata da un'intensa rete di canali e dall' impianto di sollevamento di Molino a Fuoco. L'area della bonifica di Vada mantiene, invece, una vocazione prevalentemente agricola (orticole di pieno campo, attività zootecniche, ecc.) cui si è aggiunta, in tempi più recenti, una forte espansione di insediamenti turistici.

3.2.1.1 UIO – Val di Cornia e Pecora

L'UIO è formata da 5 bacini idrografici dei fiumi Cornia, Pecora e Alma (tabella 3.4), in un'area delimitata a nord dallo spartiacque con il bacino del fiume Cecina e a sud dallo spartiacque con il bacino del fiume Bruna e con quello delle Bonifica Grossetana e della Comunità Montana di Pomarance. I rilievi collinari che delimitano i bacini di questi fiumi si distribuiscono tra Colline Metallifere e mare, con un andamento prevalente normale alla costa, degradano dolcemente fino a formare i fondivalle degli affluenti secondari dei fiumi e le aree vallive di pianura che caratterizzano la parte pianeggiante e/o depressa altimetricamente. Il reticolo idrografico è quasi totalmente naturale per la parte collinare e pedecollinare, mentre nella parte valliva e di pianura risulta artificiale o comunque regimato artificialmente.

Tabella 3.4 – Riepilogo dei bacini idrografici che compongono l'UIO Val di Cornia e Pecora, in ordine decrescente di superficie totale (ettari), e valore medio di pendenza (%) ± deviazione standard. Fonte: elaborazione dati C5 Toscana Costa e DTM Regione Toscana.

	Bacino	Meccanico	Naturale	Superficie	Pendenza
1	Cornia basso corso	30.940		30.940	10,6 ± 14,1
2	Cornia alto corso		28.991	28.991	21,1 ± 13,0
3	Pecora basso corso		13.569	13.569	14,0 ± 15,9
4	Pecora alto corso		12.793	12.793	16,0 ± 11,8
5	Alma		7.031	7.031	27,3 ± 18,1
	Totale UIO Val di Cornia e Pecora	**30.940**	**62.384**	**93.323**	

Il Piano di tutela delle acque della Regione Toscana descrive la val di Cornia come un lembo di terra che si protrae verso il promontorio di Populonia, in larga parte sottratto agli stagni e alle paludi che caratterizzavano i suoi litorali fino al secolo scorso. La valle del Cornia coincide in buona parte con la pianura di Piombino e costituisce un serbatoio naturale di acqua dolce, localizzato in un acquifero costituito da depositi alluvionali, alimentato dall'infiltrazione delle acque meteoriche, dai deflussi di subalveo del Fiume Cornia e da alcuni torrenti minori. I confini naturali del bacino del Fiume Cornia sono a nord la dorsale del bacino del Cecina, a sud il bacino dei Fiumi Bruna e Pecora, a oriente la dorsale del bacino del Fiume Pavone, mentre a ovest è delimitato dalla costa sabbiosa di Torremozza (Golfo di Follonica).

Il Piano di Indirizzo Territoriale della Regione Toscana evidenzia che, a causa della subsidenza, le grandi pianure costiere del Cornia e del Pecora sarebbero in gran parte umide allo stato naturale. Lo sviluppo di estesi sistemi di dune costiere, tipico delle coste subsidenti, accentua la tendenza alla formazione di vasti sistemi umidi retrodunali, molto estesi in passato e ridotti in modo molto importante dalle bonifiche. Di queste aree rimangono pochi residui (Rimigliano, Orti del Bottagone, Padule del Puntone e zone minori) non interessati dalle bonifiche. Attualmente, il processo di subsidenza è accentuato dall'intensificarsi dei prelievi di acque di falda per usi agricoli, industriali e civili. L'intervento antropico ha determinato processi di rettificazione e/o di alterazione della vegetazione ripariale del basso e medio corso dei Fiumi Cornia e Pecora, ove le fasce ripariali risultano assenti o fortemente ridotte/alterate ad opera delle attività agricole e per

le periodiche attività di "ripulitura" delle sponde. Per quanto riguarda infine la valle costiera di Pian d'Alma, il PIT Toscano evidenzia che la relittuale area palustre risulta isolata e soggetta a forte pressione esterna, dovuta per lo più alla riduzione qualitativa e quantitativa degli apporti idrici, all'interrimento, alle operazioni di bonifica e alle trasformazioni in zone agricole, cui si aggiunge l'elevato carico turistico sulla fascia costiera pinetata.

3.2.1.1 UIO – Elba e Arcipelago

L'UIO è formata da 9 bacini idrografici, 5 dei quali situati sull'isola d'Elba. I rimanenti 4 coincidono invece con ciascuna delle isole minori incluse nell'area gestita dal Consorzio 5 Toscana Costa (tabella 3.5).

Tabella 3.5 – Riepilogo dei bacini idrografici che compongono l'UIO Elba e Arcipelago, in ordine decrescente di superficie totale (ettari), e valore medio di pendenza (%) ± deviazione standard. Fonte: elaborazione dati C5 Toscana Costa e DTM Regione Toscana.

	Bacino	**Superficie**	**Pendenza**
1	Elba Libeccio	4411	32,6 ± 18,6
2	Elba Levante	3661	33,8 ± 19,3
3	Elba Ponente	5051	46,1 ± 19,7
4	Elba Scirocco	4892	31,1 ± 18,6
5	Elba Tramontana	4306	31,4 ± 20,3
	Totale Elba	**22.321**	
6	Isola di Capraia	1919	46,6 ± 29,8
7	Isola di Montecristo	1042	67,5 ± 26
8	Isola di Pianosa	1022	4,4 ± 7,5
7	Isola di Gorgona	224	59,4 ± 36,3
	Totale isole minori	**4.206**	
	Totale UIO Elba e Arcipelago	**26527**	

L'idrografia dell'isola d'Elba è costituita da fossi nella maggior parte dei casi molto ripidi e in regime erosivo, soprattutto quelli che solcano il rilievo più alto costituito dal Monte Capanne (1018 m) nel bacino di Elba Ponente. Il Piano di Classifica dell'ex-comprensorio dell'Arcipelago identificava una corrispondenza abbastanza accentuata tra attività antropica e fenomeni franosi. Un tratto particolarmente delicato risulta quello della panoramica occidentale soprattutto a nord di Chiessi e l'area a nord di Rio Marina dove i cumuli di detrito minerario vengono scalzati alla base dal mare.

I rilievi dell'Isola di Capraia sono attraversati da numerosi corsi d'acqua a carattere torrentizio, denominati "vadi", con andamenti brevi e ripidi ed in secca per la maggior parte dell'anno. Sull'isola è presente anche un piccolo lago alimentato prevalentemente da acqua piovana. Le coste sono quasi ovunque inaccessibili, caratterizzate da alte falesie (fino a 120 m), accompagnate da baie con spiagge ridotte e ciottolose. Soprattutto il versante occidentale è caratterizzato da fenomeni erosivi molto marcati con presenza di grotte e guglie modellate dal moto ondoso. La

geomorfologia delle ultime tre isole (Pianosa, Gorgona e Montecristo), per ragioni differenti, determina la totale assenza di reticolo la cui gestione sia affidata alle attività del Consorzio. Da un lato l'isola di Pianosa presenta valori di pendenza media molto bassi (inferiori solo al bacino di Vada-Tripesce). Dall'altro lato, le isole di Montecristo e di Gorgona presentano una geomorfologia piuttosto aspra. In particolare, su Montecristo le valli sono brevi e piuttosto strette, con depositi alluvionali piuttosto limitati.

3.2.2 Il reticolo di gestione

La Regione ha affidato a ogni Consorzio, secondo quanto stabilito dalla LR 79/2012, la gestione di una porzione del reticolo idrografico regionale individuato su base cartografica e non più in base alla classifica delle opere di cui ai R.D. 523/1904 e 368/1904 che rendeva difficoltoso stabilire i limiti delle competenze di ciascun Ente. A tal fine, il reticolo idrografico è costituito dall'unione dei tratti insistenti all'interno del comprensorio di bonifica (individuati come previsto dall'art. 4 della LR 79/2012 che rimanda all'art. 54 del Decreto Legislativo 152/2006), ossia l'insieme degli elementi che costituiscono il sistema drenante alveato del bacino idrografico mentre risultano escluse, anche se rappresentabili cartograficamente, alcune tipologie di tratto quali i canali di derivazione, le vie navigabili e le scoline dei campi.

Il Consiglio Regionale ha individuato il reticolo idrografico e di gestione ai sensi dell'articolo 22, comma 1, lettera e), della LR 79/2012 attraverso la delibera n.57 del 11/6/2013 e suoi successivi aggiornamenti. Il reticolo così individuato si estende per quasi 3.300 km totali. Come in parte accennato nella precedente descrizione dei bacini idrografici delle singole UIO, i principali corsi d'acqua inclusi nel territorio consortile sono i fiumi Cecina, Cornia, Fine e Pecora; i torrenti Ugione, Rio Maggiore, Rio Ardenza, Chioma, Savalano, Tripesce, Madonna, oltre al Botro dei Sorbizzi, alle Fosse di Bolgheri e delle Rozze, il Botramarmi Nuovo, il Cornaccia Nord e Sud, il Petraia, l'Allacciante di Scarlino, il Rigiolato e l'Alma (vecchio e nuovo).

Si è proceduto quindi a definire, da un punto di vista operativo, un reticolo di gestione ossia un sottoinsieme del reticolo idrografico su cui il Consorzio andrà ad effettuare le operazioni di manutenzione ordinaria e/o straordinaria necessarie ai fini della corretta regimazione delle acque. In linea di massima sono stati inseriti nel reticolo di gestione i tratti che rispondano all'osservanza di uno o più dei seguenti requisiti: i) presenza di opere (idrauliche o di bonifica) nei tratti definiti in gestione; ii) appartenenza agli elenchi delle acque pubbliche; iii) presenza di sedime demaniale. Le linee guida per la redazione del piano annuale delle attività prevedono, inoltre, la distinzione di tipologie specifiche di reticolo. Tale classificazione distingue anzitutto tra segmenti di reticolo collinare e montano e segmenti di pianura o di fondovalle. Ciascuna di queste due classi viene ulteriormente distinta a seconda dell'intensità di opere presenti o della presenza di argini, oltre che dell'attraversamento o meno di aree antropizzate (tabella 3.6).

Del reticolo affidato alla gestione del Consorzio 5 Toscana Costa, poco meno di un terzo è classificato come collinare o montano, di cui la parte predominante (quasi 1.000 km) si sviluppa in aree agricole o boscate con scarsa presenza di opere idrauliche (classe. 1.1). La maggior parte del reticolo è localizzato in aree di pianura o fondovalle. Di questo, oltre la metà è classificato come non arginato in aree scarsamente antropizzate (classe 2.4). In termini di distribuzione tra le UIO, la

Costa Livornese e Val di Cecina – anche in ragione della più ampia superficie – risulta avere il maggiore sviluppo di reticolo (tabella 3.6). L'UIO Val di Cornia e Pecora si caratterizza invece per il più ampio sviluppo di reticolo (oltre 350 km) in are di pianura o fondovalle antropizzate (classe 2.3).

Tabella 3.6 – Riepilogo dello sviluppo della rete idraulica consortile (Km). Raggruppamento secondo i criteri indicati dalle linee guida del piano delle attività. Fonte: elaborazione dati C5 Toscana Costa

	COLLINARE E MONTANO		DI PIANURA O FONDOVALLE				TOTALE
	agricolo o montano	aree antropizzate	argini su alveo attivo	presenza di aree golenali	non arginato in aree antropizzate	non arginato in aree poco antrop.	Interno ai bacini
UIO	**1.1**	**1.2**	**2.1**	**2.2**	**2.3**	**2.4**	
Costa Livornese e Val di Cecina	810	112	76	6	299	840	2,143
Val di Cornia e Pecora	139	5	105	17	353	344	963
Elba e Arcipelago	28	42	51		35	4	160
C5 Toscana Costa	**976**	**160**	**233**	**23**	**686**	**1,189**	**3,266**

3.2.3 Le opere presenti

La LR 79/2012 attribuisce alla Regione funzioni di indirizzo e controllo sull'attività del Consorzio con il supporto della conferenza permanente per la difesa del suolo di cui all'articolo 12-sexies della LR 91/1998. In particolare, la L.R. 79/2012, art.22.i promuove, con deliberazione della Giunta regionale 108/2015 – con relativi allegati A, B, C – il censimento di tutte le opere idrauliche e di bonifica esistenti sull'intero territorio regionale, al fine di realizzare una banca dati informatizzata e georeferenziata. La banca dati è costituita dall'insieme di opere classificate ai sensi del RD 523/1904 e opere di bonifica, ed è oggetto di successivi aggiornamenti da parte dei gestori. Le opere idrauliche e di bonifica presenti sul reticolo nel territorio affidato in gestione al Consorzio 5 Toscana Costa (tabella 3.7) appartengono a diverse tipologie descritte brevemente nell'allegato A3.3. La localizzazione delle opere di competenza consortile, rispecchia le nette differenze tra le UIO già rilevate per lo sviluppo del reticolo (cf. tabella 3.6).

Tabella 3.7 – Riepilogo delle principali opere idrauliche e di bonifica presenti sul reticolo affidato in gestione al C5. Fonte: elaborazione dati C5 Toscana Costa.

UIO	**Casse di espansione**	**Invasi**	**Briglia**	**Casello idraulico**	**Cateratta**	**Idrovoro**	**Opera di presa**	**Pennello**	**Sfioratore**	**Sifone**	**Soglia**	**Traversa**	*Totale opere puntuali*
Costa Livornese e Val di Cecina	12 (35,3 ha)	3 (0,5 ha)	273	9	7	2	4	42	8		143	3	*491*
Val di Cornia e Pecora	-	6 (18,3 ha)	96	1	13	4			1	10			*125*
Elba e Arcipelago	-	-	105				1	5			42		*153*
C5 Toscana Costa	**12**	**9**	**474**	**10**	**20**	**6**	**5**	**47**	**9**	**10**	**185**	**3**	*769*

ALLEGATI DEL CAPITOLO 3

Allegato 3.1 – Metodo di calcolo dei gruppi idrologici

A causa della mancanza di misure dirette, il comportamento fisico-idrologico dei suoli della Regione Toscana viene descritto ricorrendo a stime indirette a partire da dati misurati inerenti a caratteristiche degli orizzonti quali la tessitura, la densità apparente, il contenuto in sostanza organica, tramite le cosiddette pedofunzioni. Per il dettaglio delle attività di revisione e validazione degli algoritmi di stima dei parametri idrologici dei suoli – derivati dai parametri analitici di base più largamente disponibili – si rimanda alla relazione di Lorenzo Gardin: "Caratterizzazione idrologica dei suoli della Toscana per il Modello MOBIDIC". Tale relazione è parte del lavoro svolto nell'ambito dell'Accordo di collaborazione scientifica tra Regione Toscana e Università degli Studi di Firenze, inclusa tra le attività di ricerca per la mitigazione del rischio idraulico, idrologia, idraulica, dinamica fluviale e manutenzione dei corsi d'acqua.

Per una completa interpretazione del metodo e dei risultati, ci si è avvalsi altresì degli studi affini già realizzati da altri consorzi. In particolare sono state consultate la relazione sul Progetto Pedologia di livello 2 per i Bacini di Toscana Costa, Toscana Nord, Serchio, Fiora e Magra, integrate con le note esplicative di Guermandi e colleghi (2014) per la Regione Emilia-Romagna. Il metodo di classificazione dei gruppi idrologici si basa sul "National Engineering Handbook" curato dal Dipartimento statunitense di agricoltura (USDA) in collaborazione con il servizio di conservazione delle risorse naturali (NRCS), che al capitolo 7 descrive gli "Hydrologic soil groups".

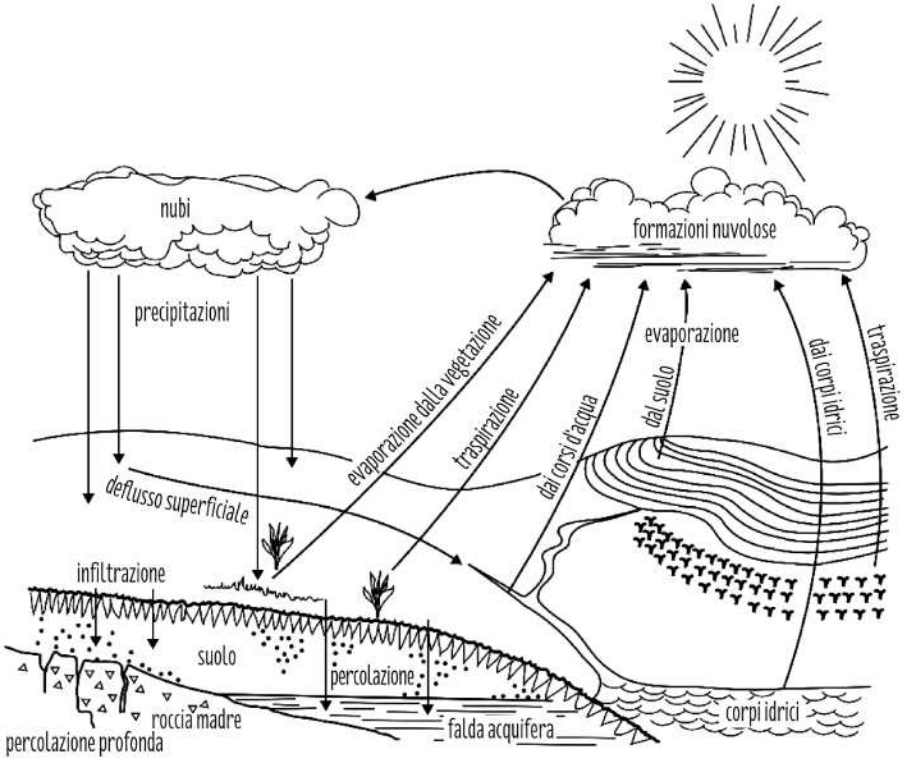

Figura A3.1 – Diagramma dei processi considerati nella definizione dei gruppi idrologici del suolo. Fonte: traduzione da National Engineering Handbook, Capitolo 7 "Hydrologic Soil Groups".

In termini generali, la valutazione delle dinamiche dell'acqua nel suolo si basa sulla descrizione di alcuni parametri basati sui caratteri fisici del suolo stesso. Fenomeni gravitativi, di ritenzione, di assorbimento da parte delle piante, ecc. condizionano il movimento dell'acqua che arriva al suolo con le precipitazioni e dipendono fortemente dalla composizione del suolo, sia della frazione minerale che della frazione organica (Fig. A3.1). A questo riguardo le direttive per la redazione dei piani di classifica (DGRV n.79 del 2012) prevedono specifici indici tecnici destinati a quantificare, nell'ambito del beneficio di bonifica, il beneficio di natura idraulica e il beneficio di disponibilità irrigua, che dipendono, tra l'altro, dalle caratteristiche idrologiche dei suoli. Un metodo per stimare il bilancio idrologico di un bacino, ossia quanta acqua delle precipitazioni si infiltra nel suolo e quanta invece ne scorre superficialmente, è il "Runoff Curve Number Method" del Soil Conservation Service-USDA-NRCS (1972) che prevede l'incrocio di informazioni quali il gruppo idrologico, l'uso del suolo, le pratiche colturali e le condizioni idrologiche dei suoli.

I gruppi idrologici indicano il comportamento potenziale dei suoli nel generare scorrimento superficiale dell'acqua. Il presupposto della classificazione dei suoli secondo i gruppi idrologici è che i suoli e assimilabili per profondità, per capacità di infiltrazione, per tessitura, struttura e per profondità della falda – e ricadenti in una medesima regione climatica – presentino la stessa risposta al deflusso superficiale. La metodologia USDA-NCRS identifica quattro tipi principali a potenziale di deflusso superficiale crescente: A, B, C e D, le cui caratteristiche sono riassunte in tabella A3.1. Nella versione 2009 il gruppo idrologico è determinato da:

i. conducibilità idraulica satura (Ksat) dell'orizzonte meno trasmissivo all'interno di un dato range di profondità. L'orizzonte meno trasmissivo può essere qualsiasi strato pedologico che trasmette l'acqua a una velocità inferiore rispetto a quella di orizzonti sovrastanti o sottostanti. Ad esempio, uno strato avente una Ksat di 9,0 micrometri al secondo (µm/s) è lo strato meno trasmissivo se gli strati vicini (superiori e inferiori) hanno una Ksat di 23 µm/s. Si noti, infine, che la pendenza non è inclusa nella definizione dei tipi idrologici.
ii. profondità di uno strato impermeabile all'acqua (dato generalmente incluso nei database pedologici). La Ksat di uno strato impermeabile o quasi impermeabile può variare da una velocità nulla (praticamente 0 µm/s) a 0,9 µm/s; per semplicità, entrambi i casi sono considerati impermeabili ai fini della definizione dei gruppi idrologici.
iii. profondità della falda (se presente).

In alcuni casi, i dati di Ksat (intesa come caratteristica quantitativamente rilevabile) non sono sempre facilmente disponibili od ottenibili. In tali casi, altre proprietà del suolo come la tessitura, la compattazione (densità apparente), la stabilità degli aggregati, la mineralogia delle argille, e la materia organica sono utilizzati per stimare la circolazione idrica del suolo. I quattro tipi idrologici (tabella A3.1) sono descritti come segue. Si noti che nel territorio consortile non sono presenti terreni classati come gruppo duale, ovvero suoli umidi (profondità del tetto della falda < 60 cm) artificialmente drenati quindi assegnabili a un gruppo idrologico meno restrittivo.

Tabella A3.1 – Criteri per assegnare i suoli ai gruppi idrologici. Traduzione dal National Engineering Handbook USDA-NRCS Part 630 cap.7 ver.2009.

Profondità allo strato impermeabile[1] all'acqua (cm)	Profondità del tetto della falda (cm)	Ksat dello strato meno permeabile (µm/s)	Profondità dello strato meno permeabile (cm)	Gruppo idrologico
<50	-	-	-	D
50 – 100	<60	>40	0-60	A/D
		40-10		B/D
		10-1		C/D
		<=1		D
	>=60	>40	0-50	A
		40-10		B
		10-1		C
		<=1		D
>100	<60	>10	0-100	A/D
		4-10		B/D
		4-0.4		C/D
		<=0.4		D
	60-100	>40	0-50	A
		10-40		B
		10-1		C
		<=1		D
	>100	>10	0-100	A
		10-4		B
		4-0.4		C
		<=0.4		D

[1] Uno strato impermeabile ha una Ksat < 0.01 µm/s oppure una limitazione dovuta alla presenza di un fragipan, ortstein, un orizzonte petrocalcico, petrogipsico o cementato; di materiale densico, placico, roccia dura, limite paralithico, limite lithico, oppure permafrost

Caratteristiche idrologiche

Gruppo A. Questi suoli hanno una Ksat maggiore di 40,0 µm/s a in tutti gli orizzonti, la profondità dell'orizzonte impermeabile all'acqua è superiore ai 50 cm, la profondità della falda è superiore a 60 cm. I suoli in cui la profondità della falda e dell'orizzonte impermeabile sono superiori a 100 cm appartengono a questo gruppo solo se la Ksat di tutti gli orizzonti entro 100 cm è maggiore di 10.0 µm/s.

Gruppo B. Questi suoli hanno una Ksat dell'orizzonte meno permeabile entro i 50 cm compresa tra 10.0 e 40.0 µm/s; la profondità dell'orizzonte impermeabile all'acqua è superiore ai 50 cm, la profondità della falda ipodermica è superiore a 60 cm. I suoli in cui la profondità della falda e dell'orizzonte impermeabile sono superiori a 100 cm appartengono a questo gruppo solo se la Ksat di tutti gli orizzonti entro 100 cm è compresa tra 4.0 e 10.0 µm/s.

Gruppo C. Questi suoli hanno una Ksat dell'orizzonte meno permeabile entro i 50 cm compresa tra 1.0 e 10.0 µm/s la profondità dell'orizzonte impermeabile all'acqua è superiore ai 50 cm, la profondità della falda ipodermica è superiore a 60 cm. I suoli in cui la profondità della falda e dell'orizzonte impermeabile sono superiori a 100 cm appartengono a questo gruppo solo se la Ksat di tutti gli orizzonti entro 100 cm è compresa tra 0.40 e 4.0 µm/s.

Gruppo D. Questi suoli hanno un orizzonte impermeabile tra 50 e 100 cm e la Ksat dell'orizzonte meno permeabile entro 50 cm è minore di 1.0 µm/s. I suoli in cui la profondità della falda e dell'orizzonte impermeabile sono superiori a 100 cm appartengono a questo gruppo solo se la Ksat di tutti gli orizzonti è minore a 0.40 µm/s.

Tabella A3.2 – Ripartizione dei gruppi idrologici per UIO (valori in ettari) e incidenza percentuale sulla superficie totale delle rispettive UIO. Fonte: elaborazione dati Regione Toscana, database pedologico.

UIO	**A**	% UIO	**B**	% UIO	**C**	% UIO	**D**	% UIO	**No data**	% UIO	**Totale**
Costa Livornese e Val di Cecina	-	-	25.470	17%	89.176	60%	29.922	20%	5.196	3%	149.765
Val di Cornia e Pecora	-	-	30.261	32%	48.166	52%	11.222	12%	3.674	4%	93.323
Elba e Arcipelago	966	4%	15.207	63%	6.768	28%	672	3%	625	3%	24.238
C5	**966**	0%	**70.938**	27%	**144.110**	54%	**41.816**	16%	**9.495**	4%	**267.326**

Allegato 3.2 – Dati di dettaglio del reticolo di competenza consortile

Tabella A3.3 – Riepilogo dello sviluppo della rete idraulica consortile (Km) per bacino idrografico. Raggruppamento secondo i criteri indicati dalle linee guida del piano delle attività, che distingue (1) aree collinari e montane dalle (2) aree di pianura o fondovalle; per l'esplicazione dei codici di dettaglio riferirsi alla Tabella 3.7. Fonte: elaborazione dati C5 Toscana Costa

	reticolo collinare e montano		reticolo di pianura o di fondovalle				
	1.1	1.2	2.1	2.2	2.3	2.4	Totale
UIO - Costa Livornese e Val di Cecina	**809,8**	**112,5**	**76,2**	**5,8**	**298,6**	**840,3**	**2143,2**
Ardenza	26,2	11,1	2,5	-	16,0	3,0	58,8
Bassa Val di Cecina	52,0	3,3	39,2	-	89,7	89,9	274,1
Botro Grande - Cortolla	19,1	2,6	1,8	-	-	15,7	39,1
Cecina Foce - Acquerta - Linaglia	29,2	5,3	1,4	5,7	16,9	74,3	132,7
Cecina Medio Corso	36,7	8,1	1,1	0,1	7,3	76,7	130,1
Cecina Sorgente - Possera - Pavone	106,0	21,1	-	-	2,1	125,8	254,9
Chioma	30,2	3,6	-	-	-	-	33,8
Fine Alto Corso	31,6	5,7	-	-	11,2	61,3	109,8
Fine Basso Corso	13,4	1,9	2,8	-	17,6	38,2	73,8
Gagno - Zambra - Fosci	89,9	8,8	2,5	-	14,2	104,1	219,4
Lopia - Lupicaia - Le Botra - Rialdo	71,0	1,3	2,9	-	1,4	31,4	108,1
Marmolaio - Pescera	44,3	7,6	2,0	-	5,2	11,7	70,8
Quercetano	43,9	5,0	-	-	20,5	4,5	73,9
Quercianella	20,6	6,8	-	-	2,4	-	29,8
Savalano	21,5	6,4	5,9	-	13,9	54,7	102,4
Sterza	71,1	2,4		-	3,3	54,2	131,0
Trossa	69,9	4,3	-	-	1,0	55,6	130,8
Ugione - Maggiore - Paduletta	31,1	6,4	9,5	-	23,5	13,8	84,3
Vada - Tripesce	2,0	1,2	4,6	-	52,5	25,4	85,7
UIO - Val di Cornia e Pecora	**138,9**	**4,6**	**105,3**	**16,9**	**352,7**	**344,5**	**962,9**
Alma	11,5	0,8	6,6	-	13,2	27,6	59,6
Cornia alto corso	44,3	2,2	-	-	11,6	126,2	184,4
Cornia basso corso	16,2	0,1	50,6	16,9	228,0	56,1	367,9
Pecora alto corso	39,8	-	8,7	-	31,4	76,5	156,5
Pecora basso corso	27,1	1,5	39,3	-	68,4	58,2	194,5
UIO - Elba e Arcipelago	**27,6**	**42,4**	**51,0**	**-**	**34,7**	**4,1**	**159,7**
Elba Libeccio	2,7	4,0	12,6	-	6,3	0,0	25,5
Elba Levante	6,1	2,9	10,2	-	4,1	1,5	24,7
Elba Ponente	5,4	17,8	1,4	-	2,5	-	27,1
Elba Scirocco	5,4	9,2	11,4	-	10,2	0,8	37,0
Elba Tramontana	7,5	6,9	15,4	-	11,6	1,7	43,2
Isola di Capraia	0,6	1,7	-	-	-	-	2,3
Totale C5 Toscana Costa	**976,3**	**159,5**	**232,5**	**22,7**	**685,9**	**1.188,8**	**3.265,8**

Allegato 3.3 – Descrizione delle principali opere idrauliche e di bonifica

Descrizione delle principali tipologie di opere tratta dal Piano di Classifica dell'ex-Consorzio della Valdera (2006) e integrata con le linee guida APAT (2003).

Cateratte: sistemi di regolazione degli scarichi che hanno lo scopo di impedire il propagarsi delle piene dei corsi d'acqua principali nella rete minore. Sono in prevalenza "a clapet" (funzionamento a gravità, senza intervento di operatori) e solo una piccola parte sono "a ghigliottina" (funzionamento affidato ad operatore);

Briglie: opere di ritenuta, trasversali al corso d'acqua, sporgenti dall'alveo nel quale sono fondate. Hanno lo scopo di concentrare in punti localizzati i salti di fondo, facendo diminuire la pendenza dell'alveo a monte, e, di conseguenza la velocità della corrente, l'erosione ed il trasporto solido. Tali opere sono state realizzate nel tempo con diverse tipologie costruttive ed utilizzando diversi materiali: in muratura; in cemento armato; in gabbioni metallici ripieni di pietrame; in legname e pietrame;

Cunettoni: opera utilizzata nella sistemazione dei torrenti, indica un alveo artificiale sufficientemente regolare, protetto con pietrame legato con malta o altro materiale che non venga eroso dalla corrente. Consistono in canali a forte pendenza con sezione ristretta e rivestita, relativamente profondi impiegati per evitare l'erosione del fondo e delle sponde, ma anche per assicurare velocità elevate e quindi, con portate modeste, il trasporto di materiali;

Soglie: opere trasversali non sporgenti, hanno scopo primario nel fissare la sezione nella quota di fondo. Vengono eseguite in modo che il fondo dell'alveo si mantenga alla stessa quota dell'alveo naturale. Vengono realizzate quando la pendenza di equilibrio desiderata è prossima alla pendenza naturale del corso d'acqua. Anche per tali opere le tipologie costruttive ed i materiali utilizzati nel tempo sono i più vari: muratura; cemento armato; gabbioni metallici ripieni di pietrame; legname e pietrame;

Difese Radenti: sono difese di sponda di tipo longitudinale, realizzate al fine di evitare l'erosione e fissare la posizione della linea di sponda; sono realizzate con scogliere, gabbioni, astoni di salice, legname e pietrame, viminate e fascinate o muri di sponda;

Difese Sporgenti: sono difesa di sponda radicate alla stessa e protese verso l'alveo (pennelli o repellenti in pietrame, legname e pietrame o fascine) che hanno lo scopo di definire la posizione della nuova linea di sponda in prossimità dell'estremità in alveo;

Arginature: sono opere idrauliche longitudinali, realizzate con il riporto di opportuno materiale terroso, posto in opera a difesa dei terreni di pianura dalle piene; sono realizzate laddove il contenimento in alveo della portata di piena non può essere conseguito con interventi di ricalibratura del corso d'acqua;

Casse di espansione: sono opere idrauliche realizzate in zone limitrofe ai corsi d'acqua con lo scopo di laminare le piene invasando temporaneamente volumi di acqua, che vengono restituiti all'alveo dopo che la piena è transitata. Si distinguono due tipologie: casse di espansione "in linea" ed "in derivazione".

Un discorso particolare meritano infine le opere complementari, che rivestono vitale importanza per il regolare deflusso delle acque ("regolare" è inteso come "accettabile in termini di rischio idraulico”). Si evidenziano:

Arginature, per le quali, oltre ai già citati interventi di manutenzione si rendono necessari interventi puntuali per il recupero di situazioni di permeabilità anomala (fontanazzi, tane di animali...);

Sbarramenti (cateratte, chiuse...) finalizzati a contrastare i riflussi di piena dei corsi d'acqua principali sul reticolo secondario. Tali opere richiedono manutenzione periodica specifica sul manufatto e sugli organi di manovra, per poter entrare in esercizio in qualsiasi momento, secondo necessità;

Casse di espansione ed organi di regolazione dei picchi di piena (sfioratori e scarichi). Tali opere sono essenziali per limitare i valori di portata massima in colmo di piena ed evitare quindi esondazione ed allagamenti. Tali opere consentono il transito di imponenti volumi meteorici senza intervenire pesantemente su arginature e/o incrementi di sezione di deflusso (spesso impossibili per il fatto che gli alvei attraversano aree completamente urbanizzate: è impossibile tanto l'allargamento della sezione quanto la realizzazione di diversivi e/o by-pass). Anche tali opere necessitano di manutenzione periodica specifica: le casse di espansione devono essere mantenute sgombre e la vegetazione deve essere costantemente regolata. Gli sfioratori e gli organi di scarico vanno monitorati e tenuti in costante efficienza perché non vi è preavviso per la loro chiamata in funzione.

CAPITOLO 4 – Caratteristiche socio-economiche, quadro ambientale, infrastrutture

4.1 – Il quadro economico

4.1.1 Uso del suolo

La descrizione dell'uso del suolo (tabella 4.1) è basata sull'analisi della corrispondente cartografia prodotta dalla Regione Toscana (Regione Toscana, 2012). La classificazione adottata è costituita da voci che riprendono il sistema del CORINE Land Cover (CLC) utilizzato dall'Agenzia Europea per l'Ambiente (EEA) nell'elaborazione di indicatori di paesaggio e intensità di uso del suolo. Per la descrizione del comprensorio consortile si fa riferimento al I e al II livello di dettaglio, i cui contenuti sono descritti di seguito.

Tabella 4.1 – Ripartizione per UIO per classi di uso del suolo (2013). Fonte: elaborazione dati di uso e copertura del suolo della Regione Toscana.

	Urbano		**Agricolo**		**Boschi** [1]		**Altro** [2]		Totale
UIO	ettari	*% UIO*	ettari	*% UIO*	ettari	*% UIO*	ettari	*% UIO*	ettari
Costa Livornese e Val di Cecina	12.214	*8*	57.307	*38*	74.120	*49*	7.479	*5*	151.120
Val di Cornia e Pecora	7.677	*8*	35.456	*38*	45.931	*49*	4.259	*5*	93.323
Elba e Arcipelago	3.281	*14*	2.959	*12*	10.756	*44*	7.242	*30*	24.239
CB 5	**23.172**	*9*	**95.722**	*36*	**130.807**	*49*	**18.981**	*7*	**268.682**

[1]boschi = solo classe 31, zone boscate;

[2] altro = classi 32, vegetazione arbustiva + 33, vegetazione rada + 4, zone umide + 5, corpi idrici

Il **territorio urbano**, che comprende i territori modellati artificialmente (classe 1 del CLC) occupa circa 23000 ettari, ovvero pari al 9% dell'intero comprensorio e si ripartisce in modo omogeneo nelle due UIO Costa Livornese e Val di Cecina e Val di Cornia e Pecora con 8% ciascuna (tabella 4.1). Seppur equivalenti in valore percentuale, le superfici urbanizzate nelle due UIO hanno però valori assoluti significativamente differenti, con l'area Costa Livornese e Val di Cecina in valore assoluto decisamente più urbanizzata, con 12.214 ettari contro i 7.677 ettari dell'area Val di Cornia e Pecora. L'Elba e Arcipelago con 3281 ettari, pari a circa il 14% della superficie di pertinenza risultano essere quelle maggiormente urbanizzate del comprensorio.

Le **superfici agricole (non boschive)** per un totale di 95.722 ettari occupano circa il 36% dell'area consortile. Singolarmente anche per questa classe di copertura del suolo come per le altre esaminate (tabella 4.1), le quote parti delle superfici si distribuiscono in maniera uguale pari al 38%. Anche in questo caso i valori assoluti delle superfici nelle due aree sono però diversi, con valori maggiori per l'UIO Costa Livornese e Val di Cecina (57.307 ettari) rispetto a quella Val di

Cornia e Pecora (35.456 ettari). Nell'Elba e Arcipelago le superfici agricole sono decisamente inferiori con valori pari a 2959 ha che corrispondono a circa il 12% del territorio di pertinenza.

I **boschi**, complessivamente considerati (latifoglie, conifere o misti), coprono il 49% del territorio consortile (tabella 4.1) e assommano a oltre 148.000 ettari ove si considerino anche gli ambienti semi-naturali componenti la classe "altro", ovvero le zone caratterizzate da vegetazione arbustiva e/o erbacea e le zone aperte con vegetazione rada o assente, comprese le aree percorse da incendio. Anche in questo caso la maggiore incidenza si riscontra nelle aree Costa Livornese e Val di Cecina e Val di Cornia e Pecora, dove le aree boscate occupano poco meno della metà della superficie dell'UIO (49%), con una distribuzione delle superfici maggiore in quella Costa Livornese e Val di Cecina (74.120 ettari) rispetto a quella Val di Cornia e Pecora (45.931 ettari). Infine l'Elba e Arcipelago presentano aree boscate su circa il 44% del loro territorio, corrispondenti a 10.756 ettari.

La superficie rimanente del comprensorio è stata raggruppata sotto la voce "altro" che include parte della classe 3 (ambienti semi-naturali non boschivi), e l'integralità di zone umide e copri idrici che assomma a meno dello 0,5% del territorio consortile (tabella 4.1). Nella zona Costa Livornese e Val di Cecina le zone umide occupano solo 78 ettari dove invece è preponderante il contributo derivante dai corpi idrici e degli specchi d'acqua. Le zone umide nella zona a Val di Cornia e Pecora sono invece predominanti sui corpi idrici e sugli specchi d'acqua con una superficie pari a 313 ettari. Nell'Elba e Arcipelago i valori legati a corpi idrici e specchi d'acqua sono molto bassi circa 12 ettari, mentre molto estese sono le superfici legate alle rocce nude e alla macchia mediterranea che giustificano l'alto valore del 30% della classe "altro" raggiunto nella UIO.

4.1.2 Agricoltura

4.1.2.1. Territorio agricolo: evoluzione delle strutture aziendali e della superficie agricola

Prima di illustrare le principali dinamiche evolutive del settore è necessario fare una premessa generale sul ruolo rivestito dall'agricoltura nei riguardi del territorio. Secondo i dati dell'ultimo censimento ISTAT (2010), l'attività agricola occupava in Toscana circa 70.000 persone contribuendo al 3,4% del prodotto interno lordo regionale. Numeri non elevati se confrontati con il settore secondario e terziario ma, in ogni caso, importanti se consideriamo anche la dimensione spaziale di questa attività (vedi par. precedente) e che evidenziano che il ruolo dell'agricoltura va ben al di là della sua funzione primaria di produzione di cibo o di biomasse.

Come affermato dalla Commissione Agricoltura dell'Organizzazione per la Cooperazione e lo Sviluppo Economico (OCSE), l'agricoltura "può anche disegnare il paesaggio, proteggere l'ambiente e il territorio e conservare la biodiversità, gestire in maniera sostenibile le risorse, contribuire alla sopravvivenza socio-economica delle aree rurali, garantire la sicurezza alimentare".

Tutto questo per sottolineare, quindi, che si tratta di un settore strategico che necessita di un'adeguata attenzione anche per l'attività svolta dai Consorzi di Bonifica rivolta prevalentemente alla tutela del territorio sotto il profilo idraulico e idrogeologico e con il quale è possibile sviluppare importanti sinergie e collaborazioni tenendo conto del fatto che, come sarà evidenziato

nei paragrafi successivi, stiamo assistendo ad una sua progressiva riduzione sia nel numero di imprese, sia nella dimensione spaziale.

Prendendo ora in esame l'evoluzione delle aziende, in tutte le UIO si assiste all'oramai consueto processo di riduzione del loro numero in conseguenza sia della forte competizione con le destinazioni urbane, sia della cronica incapacità del settore di assicurare adeguati livelli di remunerazione dei fattori produttivi impiegati (ad eccezione di alcuni specifici settori altamente specializzati) che determina, di conseguenza, difficoltà crescenti nell'assicurare il ricambio generazionale nonché l'accesso di nuovi imprenditori; questo aspetto, negli ultimi anni, evidenzia trend opposti anche grazie alle specifiche misure delle politiche di sviluppo rurale.

Tabella 4.2 – Numero totale delle aziende agricole presenti. Fonte: elaborazione dati del Censimento dell'agricoltura.

Ambito territoriale	**Az. Agricole 1982** Unità (% UIO)		**Az. Agricole 1990** Unità (% UIO)		**Az. Agricole 2000** Unità (% UIO)		**Az. Agricole 2010** Unità (% UIO)	
Elba e Arcipelago	1.468	*13,3%*	1.072	*10,1%*	521	*4,8%*	280	*4,1%*
Costa Livornese e Val di Cecina	6.585	*59,7%*	6.483	*61,1%*	6.248	*57,2%*	4.234	*61,6%*
Val di Cornia e Pecora	2.968	*26,9%*	3.047	*28,7%*	4.163	*38,1%*	2.354	*34,3%*
CB Toscana Costa	**11.021**	***100%***	**10.602**	***100%***	**10.932**	***100%***	**6.868**	***100%***

Tabella 4.3 – Variazione del numero totale delle aziende agricole presenti. Fonte: elaborazione dati del Censimento dell'agricoltura.

Ambito territoriale	**Var. % 1990-1982**	**Var. % 2000-1990**	**Var. % 2010-2000**	**Var. % 2010-1982**
Elba e Arcipelago	-27,0%	-51,4%	-46,3%	-80,9%
Costa Livornese e Val di Cecina	-1,5%	-3,6%	-32,2%	-35,7%
Val di Cornia e Pecora	2,7%	36,6%	-43,5%	-20,7%
CB Toscana Costa	**-3,8%**	**3,1%**	**-37,2%**	**-37,7%**

Dal 1982 al 2010 si è assistito a una costante contrazione del numero delle aziende agricole sul territorio del Consorzio 5 Toscana Costa con una perdita di oltre 4.000 unità pari al 37,7% di quelle presenti nel 1982 (tabella 4.2). Le diminuzioni maggiori si registrano nell'UIO dell'Elba e Arcipelago (-80,9%) mentre nelle altre due unità idrografiche le perdite sono molto più contenute ma comunque significative: Costa Livornese e Val di Cecina -35,7% e Val di Cornia e Pecora -20,7%. In generale la riduzione maggiore si è registrata nel decennio 2000-2010 con un calo totale di circa un terzo delle aziende agricole (-37,2%). Solamente nella Costa Livornese e Val di Cecina si è verificata una decrescita lievemente più contenuta (-32,2%), mentre nelle aree di Elba e Arcipelago e Val di Cornia e Pecora è stata superiore al 43%.

Un altro fattore che aggiunge gravità al preoccupante declino delle aziende agricole è il fatto che la riduzione del numero di tali aziende (tabelle 4.2 e 4.3) non è completamente compensato da un incremento della loro superficie media (tabelle 4.8 e 4.9). Infatti, nonostante nel periodo 1982-2010 si verifichi un'espansione totale della dimensione media delle aziende agricole pari al 30,5% (tabella 4.9) questa non è sufficiente ad assorbire la perdita complessiva di terreno coltivato come evidenziato dall'andamento dei dati nello stesso periodo di riferimento (tabelle da 4.4 a 4.7): Superficie Agricola Totale (SAT) -60.000 ettari, pari a -27,0%; Superficie Agricola Utilizzata (SAU) -22.000 ettari, pari a -18,7%.

Per quanto riguarda la SAT, l'UIO dove si registra la riduzione maggiore è l'Elba e Arcipelago (-77,5%), seguita dalla Val di Cornia e Pecora (-45,1%) e più staccata la Costa Livornese e Val di Cecina (-14,3%). Anche in questo caso, il trend di riduzione più elevato è avvenuto nel decennio 2000-2010 (tabella 4.5), sia a livello globale (-19,3%) sia a livello di singole UIO: Elba e Arcipelago (-51,3%), Costa Livornese e Val di Cecina (-9,7%) e Val di Cornia e Pecora (-36,5%).

Per quanto riguarda la SAU, la riduzione maggiore si è avuta nell'Elba e Arcipelago (-59,7%), seguita dalla Val di Cornia e Pecora (-18,6%) e della Costa Livornese e Val di Cecina (-17,4%). Anche in questo caso la flessione maggiore a livello globale si è verificata nel decennio 2000-2010; a livello di singole UIO questo vale solo per Costa Livornese e Val di Cecina e Val di Cornia e Pecora, mentre l'Elba e Arcipelago evidenzia un valore superiore nel decennio precedente (1990-2000) (tabella 4.7).

Tabella 4.4 – Superficie Agricola Totale (SAT). Fonte: elaborazione dati del Censimento dell'agricoltura.

Ambito territoriale	**SAT 1982** (ha)	**SAT 1990** (ha)	**SAT 2000** (ha)	**SAT 2010** (ha)
Elba e Arcipelago	7.089,17	5.208,63	3.274,89	1.595,45
Costa Livornese e Val di Cecina	146.865,03	144.624,44	139.431,42	125.847,25
Val di Cornia e Pecora	82.671,67	83.339,34	71.418,47	45.358,67
CB Toscana Costa	**236.625,87**	**233.172,41**	**214.124,78**	**172.801,37**

Tabella 4.5 – Variazione della Superficie Agricola Totale (SAT). Fonte: elaborazione dati del Censimento dell'agricoltura.

Ambito territoriale	**Var. % 1990-1982**	**Var. % 2000-1990**	**Var. % 2010-2000**	**Var. % 2010-1982**
Elba e Arcipelago	-26,5%	-37,1%	-51,3%	-77,5%
Costa Livornese e Val di Cecina	-1,5%	-3,6%	-9,7%	-14,3%
Val di Cornia e Pecora	0,8%	-14,3%	-36,5%	-45,1%
CB Toscana Costa	**-1,5%**	**-8,2%**	**-19,3%**	**-27,0%**

Tabella 4.6 – Superficie Agricola Utilizzata (SAU). Fonte: elaborazione dati del Censimento dell'agricoltura.

Ambito territoriale	**SAU 1982** (ha)	**SAU 1990** (ha)	**SAU 2000** (ha)	**SAU 2010** (ha)
Elba e Arcipelago	2.469,70	1.646,39	1.232,46	994.97
Costa Livornese e Val di Cecina	78.717,89	75.755,28	71.753,78	65.016,49
Val di Cornia e Pecora	34.135,42	33.343,67	33.043,39	27.792,75
CB Toscana Costa	**115.323,01**	**110.745,34**	**106.029,63**	**93.804,21**

Tabella 4.7 – Variazione della Superficie Agricola Utilizzata (SAU). Fonte: elaborazione dati del Censimento dell'agricoltura.

Ambito territoriale	**Var. % 1990-1982**	**Var. % 2000-1990**	**Var. % 2010-2000**	**Var. % 2010-1982**
Elba e Arcipelago	-33,3%	-25,1%	-19,3%	-59,7%
Costa Livornese e Val di Cecina	-3,8%	-5,3%	-9,4%	-17,4%
Val di Cornia e Pecora	-2,3%	-0,9%	-15,9%	-18,6%
CB Toscana Costa	**-4,0%**	**-4,3%**	**-11,5%**	**-18,7%**

Tabella 4.8 – Superficie media delle aziende agricole. Fonte: elaborazione dati del Censimento dell'agricoltura.

Ambito territoriale	**Sup. media 1982** (ha)	**Sup. media 1990** (ha)	**Sup. media 2000** (ha)	**Sup. media 2010** (ha)
Elba e Arcipelago	1,68	1,54	2,37	3,55
Costa Livornese e Val di Cecina	11,95	11,69	11,48	15,36
Val di Cornia e Pecora	11,50	10,94	7,94	11,81
CB Toscana Costa	**10,46**	**10,45**	**9,70**	**13,66**

Tabella 4.9 – Variazione della superficie media delle aziende agricole. Fonte: elaborazione dati del Censimento dell'agricoltura.

Ambito territoriale	**Var. % 1990-1982**	**Var. % 2000-1990**	**Var. % 2010-2000**	**Var. % 2010-1982**
Elba e Arcipelago	-8,7%	54,0%	50,2%	111,2%
Costa Livornese e Val di Cecina	-2,2%	-1,7%	33,7%	28,5%
Val di Cornia e Pecora	-4,9%	-27,5%	48,7%	2,7%
CB Toscana Costa	**-0,2%**	**-7,1%**	**40,8%**	**30,5%**

4.1.2.2. Territorio agricolo: destinazione d'uso delle superfici agricole

La Regione Toscana ha aggiunto alla cartografia di uso del suolo del CORINE Land Cover (CLC) un IV livello specifico per il territorio regionale. Il documento tecnico di accompagnamento di questa cartografia specifica che la fotointerpretazione è la fonte di acquisizione principale dei dati complementari e che non sono previste a corredo verifiche al suolo (Regione Toscana, 2012). L'analisi del livello III e IV del CLC toscano permette di scendere nel dettaglio delle superfici agricole utilizzate, come di seguito descritto.

Tabella 4.10 – Ripartizione dei principali riparti agricoli: superficie mappata (ettari) e proporzione sul totale agricolo per UIO. Fonte: elaborazione dati di uso e copertura del suolo della Regione Toscana (Geoscopio, 2012 e aggiornamenti successivi).

Coltura	Costa Livornese e Val di Cecina		Val di Cornia e Pecora		Elba e Elba e Arcipelago		C5	
Seminativi (irrigui e non)	46.053	76%	23.781	66%	751	25%	70.586	71%
		-		-				-
Serre	70	-	60	-	1	-	131	-
Vivai	59	-	65	-	11	-	135	-
Vigneti	3.086	5%	1.787	5%	402	14%	5.276	5%
Frutteti	118	-	295	1%	16	1%	429	-
Arboricoltura	307	1%	209	1%	0	-	516	1%
Oliveti	6.083	10%	5.294	15%	363	12%	11.741	12%
Totale legnose	*9.595*	*16%*	*7.585*	*21%*	*781*	*26%*	*17.961*	*18%*
		-						
Prati stabili	958	2%	935	3%	20	1%	1.913	2%
Aree eterogenee	3.933	6%	3.477	10%	1.394	47%	8.804	9%
Totale agricolo	**60.668**		**35.903**		**2.959**		**99.530**	

Per il territorio consortile emerge la netta prevalenza dei **seminativi** che rappresentano poco meno di tre quarti (71%) della superficie agricola ivi cartografata dalla Regione Toscana (tabella 4.10). Al riguardo occorre ricordare che nei documenti di accompagnamento del database regionale si sottolinea che le superfici a seminativo costituiscono in realtà una superclasse che accorpa terreni irrigui e non irrigui, difficili da distinguere con certezza attraverso la sola fotointerpretazione. In totale, questa classe include cereali, legumi, foraggere, e altre colture annuali, oltre che coltivazioni floricole e orticole di pieno campo, ivi compresi terreni (temporaneamente) abbandonati. Ciò premesso, si osserva che nel territorio dell'UIO Costa

Livornese e Val di Cecina l'incidenza proporzionale di questo comparto agricolo è leggermente superiore al valore consortile, pari al 76% del totale agricolo di questa unità. Per contro, nell'UIO Val di Cornia e Pecora i seminativi rappresentano in totale soltanto di due terzi della superficie agricola (66%). Nell'Elba e Arcipelago, invece, solo un quarto della superficie agricola è dedicata a seminativi, mentre vi prevalgono le aree eterogenee, anche in ragione della peculiare morfologia.

Tra i comparti rimanenti, il totale delle **colture legnose** è il più rilevante, occupando poco meno di un quinto della superficie agricola cartografata nel Consorzio (tabella 4.10). Di queste, oltre due terzi sono rappresentate da oliveti, presenti con superfici simili tra UIO Costa Livornese e Val di Cecina (6.000 ettari) e Val di Cornia e Pecora (circa 5.300 ettari). A questi si aggiungono oltre 3.000 ettari sono coltivati a vigneto nell'UIO Costa Livornese e Val di Cecina e i quasi 1.800 ettari nell'UIO Val di Cornia e Pecora. Nell'Elba e Elba e Arcipelago si registrano soltanto 400 ettari a vigneto e circa 360 a oliveto che pure rappresentano, nell'insieme, circa un quarto della superficie agricola di questa UIO. I **prati stabili** (meno di 2.000 ettari in totale) e le **aree agricole eterogenee** (oltre 8.800 ettari) completano il quadro delle superfici agricole consortili, mentre le superfici a **serre** e/o **vivai** risultano essere nettamente minoritarie a scala consortile.

Al fine di dettagliare i principali comparti produttivi che costituiscono il territorio agricolo consortile sono stati analizzati i dati dell'ultimo Censimento Generale dell'Agricoltura (ISTAT, 2010). Questi dati sono disponibili solo in forma aggregata a livello comunale e si è ritenuto quindi opportuno presentarli solo a livello illustrativo, riferendosi ai comuni prevalentemente inclusi entro il perimetro consortile.

I **cereali invernali** sono diffusi prevalentemente nella porzione settentrionale del territorio consortile, in particolare tra Volterra e Pomarance con superfici superiori ai 2.000 ettari. A questi si aggiungono Montecatini Val di Cecina, Rosignano e Santa Luce per l'UIO Costa Livornese e Val di Cecina e Piombino nell'UIO Val di Cornia e Pecora, con superfici tra 1.000 e 2.000 ettari (figura 4.1a). Nei comuni costieri dell'UIO Costa Livornese e Val di Cecina e nell'area di Volterra e Pomarance i cerali rappresentano oltre un terzo – in taluni casi oltre la metà – dei seminativi totali, in particolare a Cecina e Santa Luce; proporzioni simili si ritrovano, per l'UIO Val di Cornia e Pecora, tra Follonica e Scarlino (figura 4.1b).

Le **foraggere avvicendate** risultano dominanti nell'entroterra, specialmente tra Volterra e Gavorrano, con superfici superiori al migliaio di ettari per comune (figura 4.2a). In particolare, le foraggere avvicendate costituiscono oltre un terzo dei seminativi in tutti i comuni su entrambi i versanti delle Colline Metallifere, nell'alto corso dei fiumi Cecina e Cornia, oltre che nel territorio del comune di Livorno e nel levante elbano (figura 4.2b).

All'interno del comparto dei seminativi è altresì rilevante distinguere le **superfici irrigate**, che si concentrano nel volterrano e tra Castagneto Carducci e Campiglia Marittima (figura 4.3a). In particolare, i seminativi irrigati rappresentano oltre il 15% del totale dei seminativi lungo la fascia costiera della bassa val di Cecina fino a parte del basso corso del Cornia e in quasi tutta l'Elba (figura 4.3b).

Le colture **ortive** (esclusi gli orti familiari), benché rappresentino un comparto minoritario, superano i 50 ettari in tutti i comuni della bassa val di Cecina e del promontorio di Piombino, così

come nelle zone tra Gavorrano, Scarlino e Castiglione della Pescaia (figura 4.4a) ove rappresentano quasi sempre oltre il 5% delle superfici a seminativo (figura 4.4b). Proporzioni simili si osservano anche in tutto l'elbano

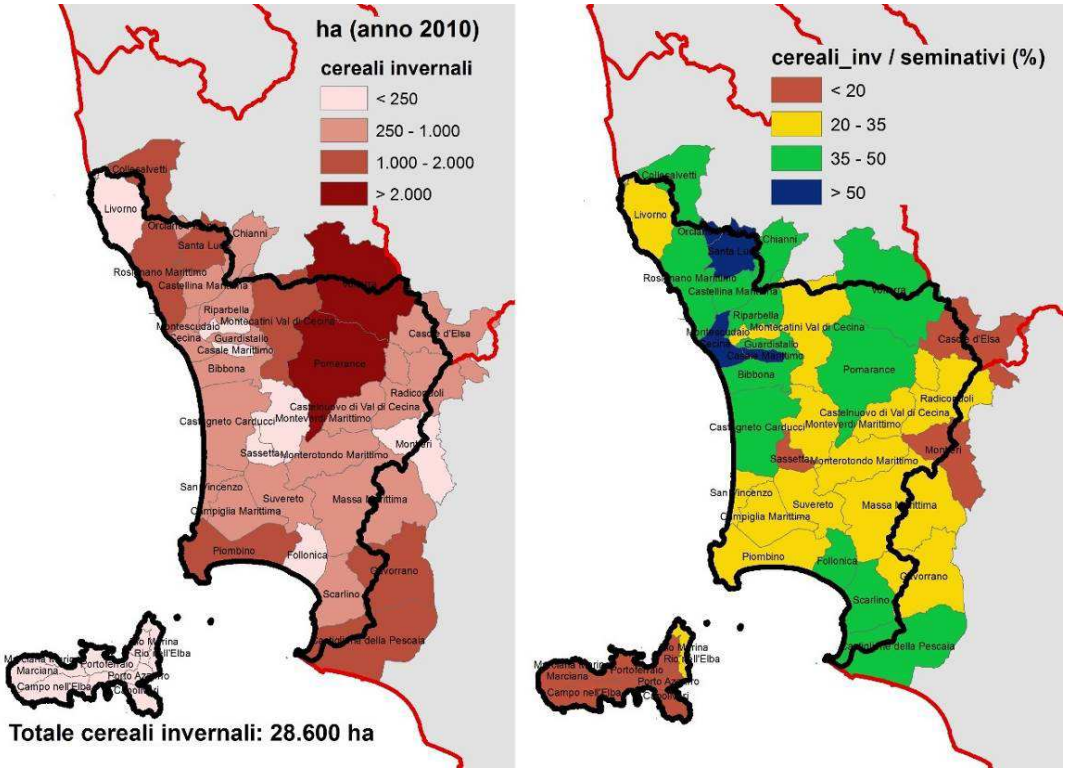

Figura 4.1 – A sinistra (a), superficie con colture cerealicole invernali nei Comuni ricadenti nell'area del Consorzio; a destra (b), percentuale dei cereali invernali sui seminativi.

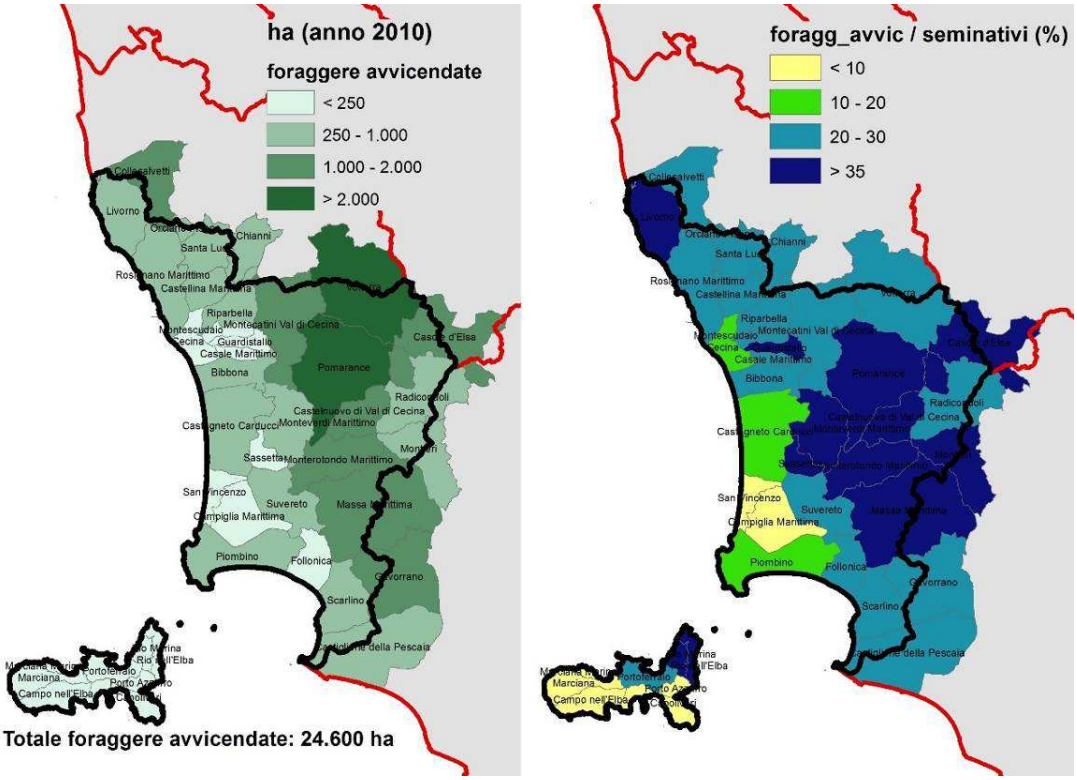

Figura 4.2 – A sinistra (a), superficie con colture foraggere avvicendate nei Comuni ricadenti nell'area del Consorzio; a destra(b), percentuale delle foraggere avvicendate sui seminativi.

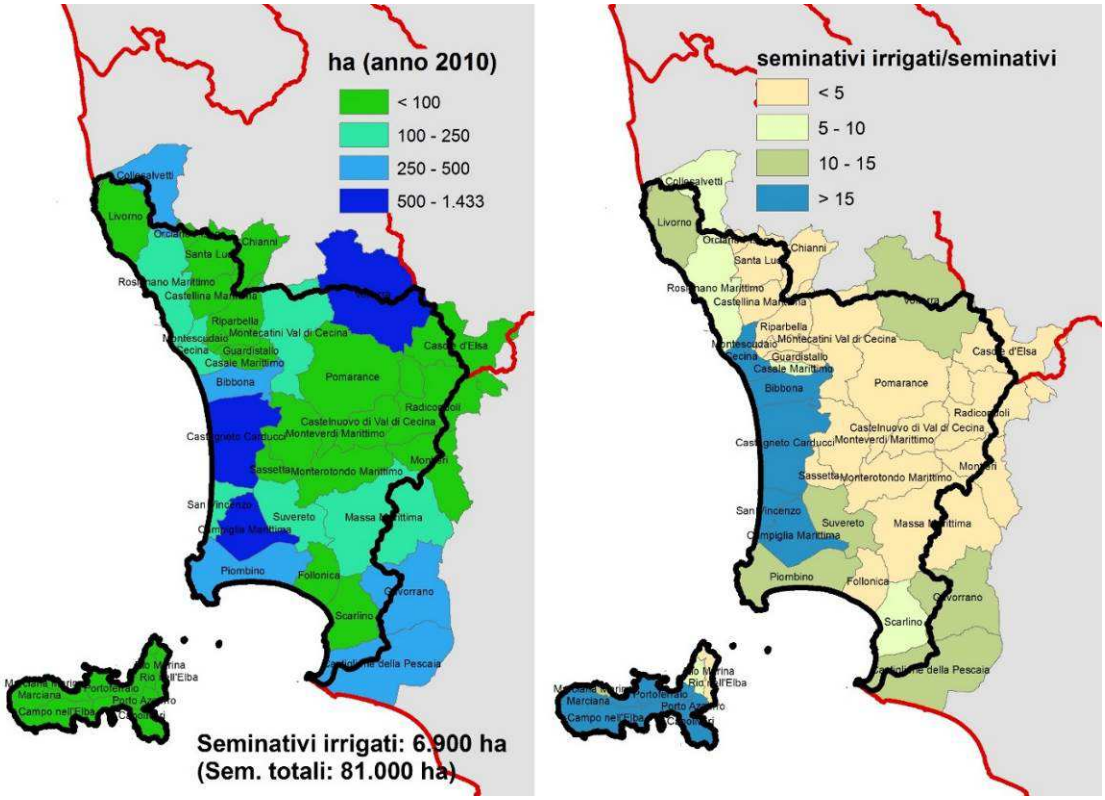

Figura 4.3 – A sinistra (a), superficie con seminativi irrigati nei Comuni ricadenti nell'area del Consorzio; a destra (b) percentuale dei seminativi irrigati sul totale dei seminativi.

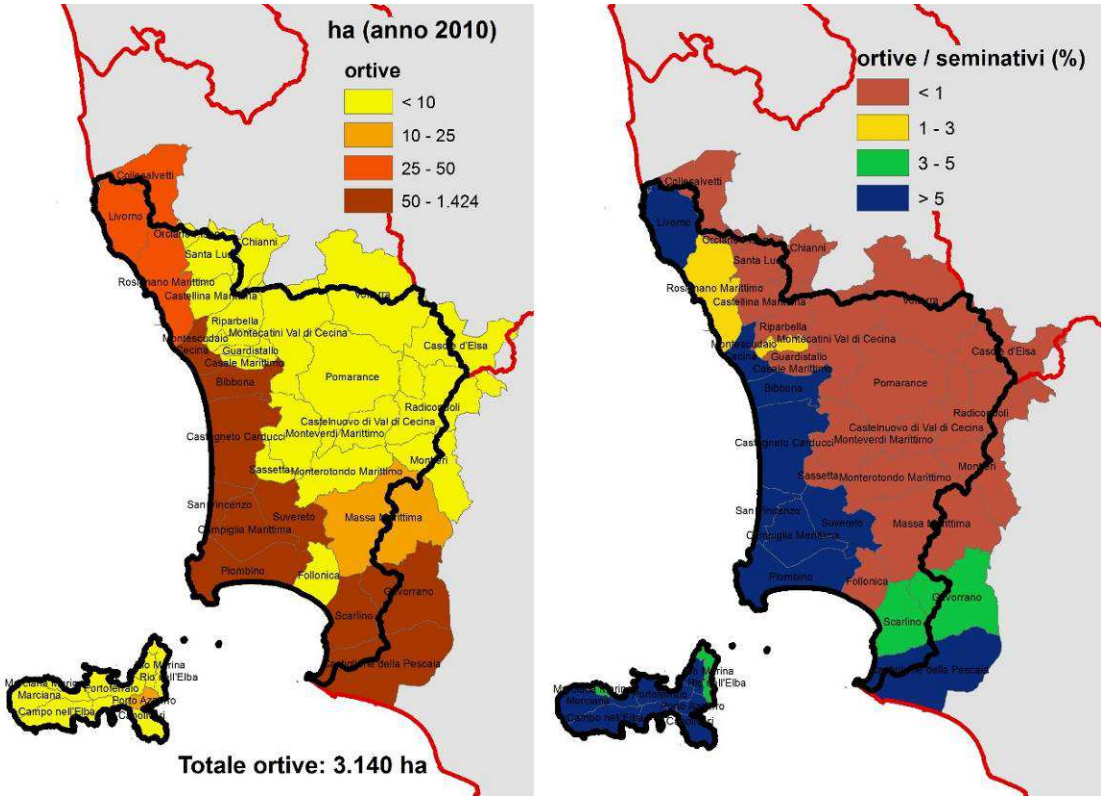

Figura 4.4 – A sinistra (a), superficie con colture ortive nei Comuni ricadenti nell'area del Consorzio; a destra (b) percentuale delle ortive sui seminativi.

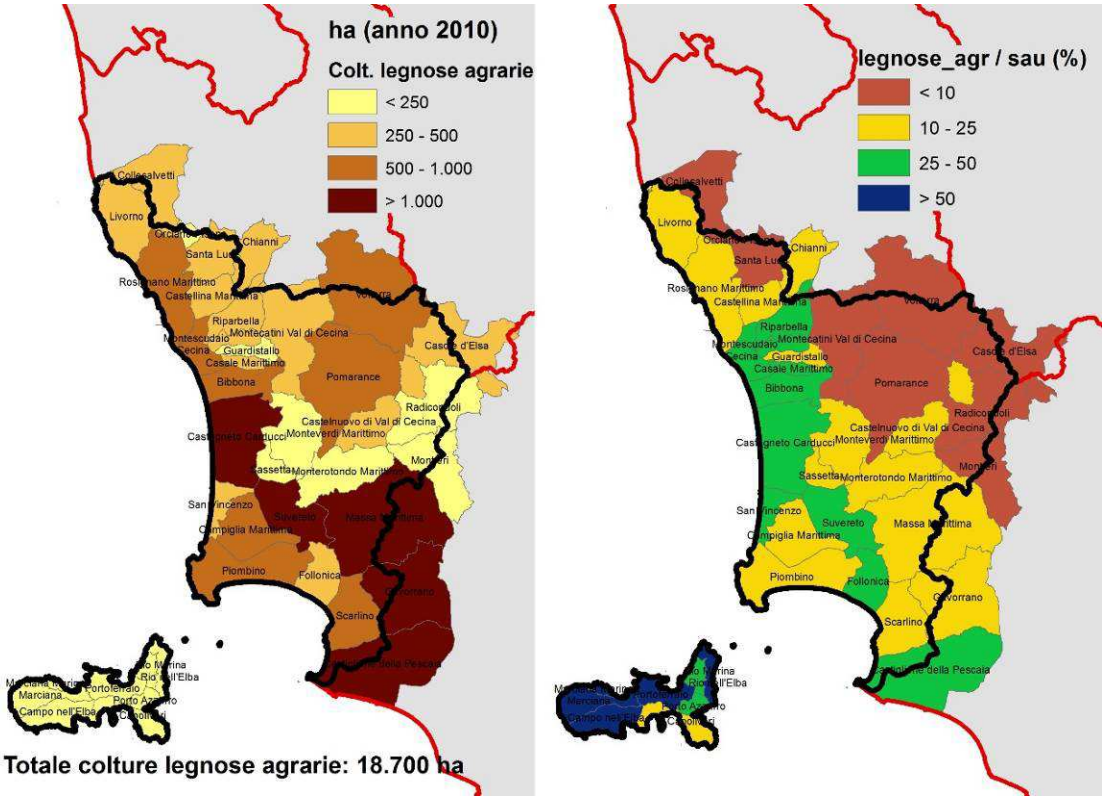

Figura 4.5 – A sinistra (a), superficie con colture legnose agrarie nei Comuni ricadenti nell'area del Consorzio; a destra (b), percentuale delle legnose agrarie sulla SAU.

La superficie agricola, oltre che dai seminativi, è occupata principalmente dalle colture **legnose**, quali vite, olivo e fruttiferi, che risultano concentrate nell'UIO Val di Cornia e Pecora, in particolare nell'alto corso dei fiumi Cornia, Pecora e Alma, oltre che nei comuni di Castiglione della Pescaia e Suvereto (figura 4.5a). Tuttavia è solo nel ponente elbano che queste colture occupano oltre la metà della superficie agricola utilizzata (figura 4.5b)

Un cenno infine al settore degli **allevamenti**, la cui presenza è standardizzata con riferimento alle unità di bestiame adulto (UBA, si veda definizione in allegato A4.2). I capi bovini e bufalini risultano particolarmente concentrati nell'area di Castagneto Carducci e, in misura inferiore, nella zona di Massa Marittima, ove sono stati censiti tra 500 e oltre 750 UBA (figura 4.6a). Lungo tutta la costa, tuttavia, i bovidi rappresentano la quasi totalità delle UBA comunali (figura 4.6b). La situazione è specularmente inversa se si osservano invece le UBA ovine e caprine, che si concentrano nella porzione orientale dell'UIO Costa Livornese e Val di Cecina e, in misura inferiore, nell'entroterra dell'UIO Val di Cornia e Pecora, con comuni ove si raggiungono e superano le 500 unità (figura 4.7a). Proprio nei comuni della porzione nord-orientale ovini e caprini rappresentano oltre la metà delle UBA comunali, in particolare tra Volterra e Monterotondo Marittimo e in Val di Merse (figura 4.7b).

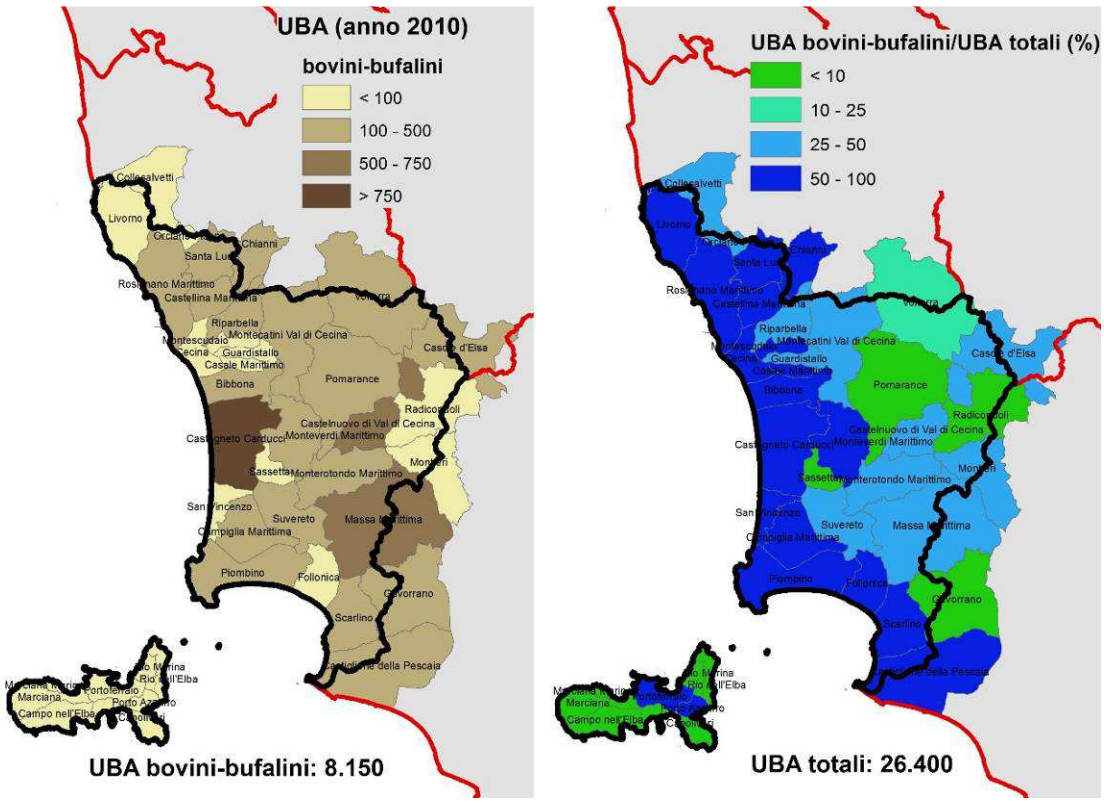

Figura 4.6 – A sinistra (a), numero di unità di bestiame adulte (UBA) di bovini e bufalini nei Comuni ricadenti nell'area del Consorzio; a destra (b), percentuale di UBA bovine e bufaline sulle UBA totali.

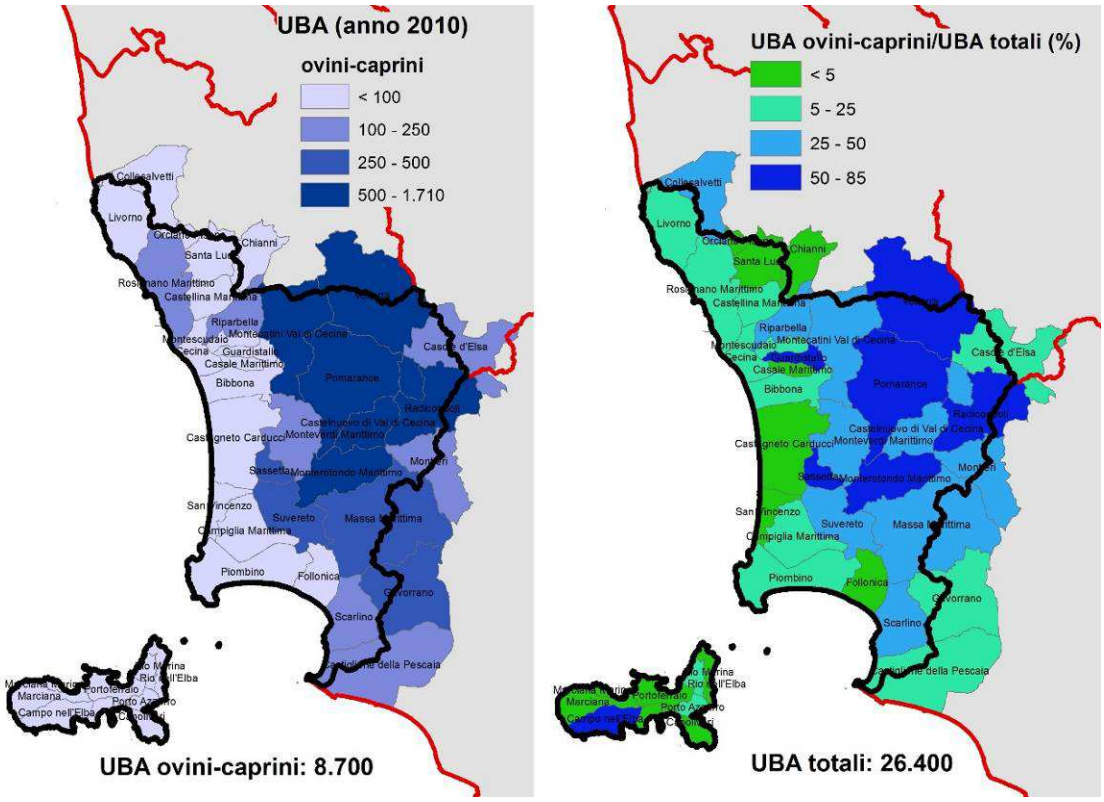

Figura 4.7 – A sinistra (a), numero di unità di bestiame adulte (UBA) di ovini e caprini nei Comuni ricadenti nell'area del Consorzio; a destra (b), percentuale di UBA ovine e caprine sulle UBA totali.

4.1.3 Il sistema insediativo

Nel territorio della Regione Toscana, a partire dagli anni ’50, le scelte urbanistiche dettate dall’intenso sviluppo socio-economico, hanno determinato un considerevole consumo di suolo con le nuove aree residenziali che hanno trovato spazio in continuità con i nuclei già esistenti e, sempre più frequentemente, nella campagna aperta e le nascenti attività produttive che si sono insediate prevalentemente lungo le pianure alluvionali e a ridosso dei fiumi e della viabilità principale.

Lo sviluppo delle nuove costruzioni è stato costante nel tempo finendo per creare una saldatura tra i vari centri abitati e la conseguente perdita di distinzione tra città e campagna. Dal confronto della struttura insediativa storica con quella attuale (confronto della periodizzazione dell’edificato e delle infrastrutture a tre soglie: ‘800 – Carta Topografica della Toscana dell’Inghirami; 1954 – IGM; 2011 – CTR) emerge la profonda trasformazione che ha investito, nell’ultimo secolo, ampi ambiti delle parti più pianeggianti che, da territorio prevalentemente agricolo – talora addirittura di bonifica – è diventato luogo di una dispersione insediativa informe e pervasiva che non ha risparmiato neanche le zone pedecollinari, andando ad alterare e compromettere gli equilibri e le relazioni agro-urbane con i circostanti sistemi rurali collinari e montani. L’espansione dell’edilizia residenziale e produttiva si è localizzata prediligendo i territori pianeggianti in particolar modo lungo le sponde l’Arno e nei pressi delle direttrici delle nuove vie di comunicazione: dapprima la linea ferroviaria Firenze-Pisa realizzata intorno al 1850 e, più recentemente, la strada di grande comunicazione FI-PI-LI realizzata in vari lotti a partire dal 1970. Fortunatamente, per la particolare conformazione geomorfologica di alcuni ambiti del Comprensorio (vasta presenza di aree collinari e pianeggianti con problemi idraulici), ampie parti del territorio rurale sono rimaste pressoché inalterate.

In generale, il comprensorio del Consorzio 5 Toscana Costa è caratterizzato da sistemi insediativi eterogenei che si differenziano sia per dimensione che per struttura. Nelle aree montane si registra una prevalenza di piccoli centri sparsi, in quelle collinari e pedecollinari si trovano principalmente nuclei rurali di ridotta grandezza, mentre è nelle pianure alluvionali che si concentrano tutti i più importanti sistemi urbani.

Prima di passare all’analisi dei dati del Censimento della Popolazione (Istat, 1991, 2001 e 2011) riportiamo una breve sintesi delle principali caratteristiche delle tre UI0.

Costa Livornese e Val di Cecina

Il centro più grande del comprensorio è rappresentato dalla città di Livorno posta sul confine settentrionale dell’ambito. In origine si trattava di un piccolo villaggio di pescatori, nel tempo è diventato un porto sempre più rilevante, in particolare durante il periodo granducale quando venne dichiarato porto franco; attualmente è uno dei più importanti porti italiani sia per quanto riguarda i traffici commerciali che quelli turistici. Il resto del territorio dell’UIO presenta due sistemi insediativi principali, quello costiero che si sviluppa lungo il corridoio infrastrutturale Aurelia-ferrovia e quello interno che si snoda lungo il fiume Cecina e la direttrice trasversale SS 68 di val di Cecina (Salaiola). Il primo e più recente, comprende i centri di Rosignano, Cecina, Donoratico e San Vincenzo, da questo sistema dipartono alcune direttrici di collegamento a

pettine con i centri collinari di Casale Marittimo, Bibbona, Bolgheri e Castagneto Carducci, nuclei urbani fortificati collocati lungo i crinali o su poggi, in posizione dominante sui promontori che si affacciano verso la pianura ed il mare. Un sistema di centri minori e stazioni marine è legato alla proiezione a valle di tali borghi storici in corrispondenza della viabilità sub-costiera principale (via Aurelia) e degli scali ferroviari (La California, Marina di Bibbona, Marina di Castagneto Carducci, Stazione di Bibbona, Stazione di Bolgheri). Il secondo sistema insediativo si distacca dal primo all'altezza di Cecina e si dirige verso l'interno, fino a Volterra, centro etrusco di primaria importanza e città fortificata circondata da rilevanti attività estrattive e geotermiche, per poi proseguire in direzione di Pontedera e Pomarance. I centri urbani maggiori (Montescudaio, Guardistallo, Riparbella, Casale Marittimo, Castellina Marittima e Pomarance) sono collocati sui percorsi principali di crinale e si affacciano sul fiume Cecina lungo il quale sono situati piccoli insediamenti storici di origine rurale (San Martino, Casino di Terra). L'ambito si estende poi sui rilievi a cavallo tra la Val di Cecina e le Colline Metallifere, in direzione della zona geotermica di Pomarance e Larderello. In epoca moderna il raddoppio del corridoio infrastrutturale Aurelia-ferrovia, attuato con la realizzazione della SGC Variante, ha contribuito a spostare progressivamente i pesi del sistema insediativo verso valle, svuotando di funzioni i centri dell'entroterra e congestionando i delicati ambiti costieri. A questo ha fatto seguito una espansione edilizia legata al turismo balneare che ha investito la piana litoranea concentrandosi inizialmente nei centri di Cecina, Donoratico e nelle Marine, per poi diffondersi uniformemente lungo la costa con villaggi turistici e campeggi. Contemporaneamente, i centri situati in posizione collinare hanno fatto registrare solo crescite contenute che hanno preservato la loro identità storica mentre i nuclei di origine rurale, pur non subendo il rischio di spopolamento, sono sempre meno vocati all'esercizio dell'attività agricola e sempre più a quello di residenze e attività ricettive. Infine, gli insediamenti di recente formazione si sono localizzati secondo criteri legati allo sfruttamento delle risorse minerarie e geotermiche (Rosignano Solvay, Montecatini Val di Cecina, Ponte Ginori, Saline di Volterra e Larderello). Questi insediamenti, nati come centri industriali, nel tempo si sono trasformati in veri e propri centri urbani cresciuti intorno a villaggi operai.

Val di Cornia e Pecora

Il sistema insediativo di questo comprensorio ricalca quello litoraneo della Costa Livornese e Val di Cecina e si sviluppa lungo il corridoio infrastrutturale Aurelia-ferrovia dal quale si diramano a pettine due direttrici trasversali di collegamento che si addentrano nelle piane alluvionali del Cornia (con il doppio sistema di centri che si affacciano in posizione dominante sulla riva destra del fiume lungo la dorsale e alle pendici del promontorio) e del Pecora (con i centri di Scarlino e Gavorrano affacciati sulla piana meridionale e Massa Marittima a dominio dell'alta valle). Su questo sistema si innesta la viabilità di collegamento con i centri collinari situati in posizione dominante lungo i promontori. Si tratta prevalentemente di nuclei urbani fortificati (Suvereto, Sassetta, Campiglia Marittima, Monteverdi Marittimo, Massa Marittima, ecc.) che si posizionano a seconda della particolare conformazione morfologica lungo i crinali o sui poggi, spesso in corrispondenza di affioramenti rocciosi. Il centro più importante è quello di Piombino, di origine etrusca come la vicina Populonia, entrambe posizionate sul promontorio che si affaccia verso l'Isola d'Elba. La sua economia, fin dall'antichità, è basata principalmente sull'industria siderurgica

e sulle attività portuali. Altri centri rilevanti sono Follonica situata sulla costa e Campiglia Marittima e Venturina più all'interno. Anche in questo caso, il ripristino della Via Aurelia e la realizzazione della ferrovia, hanno provocato uno spostamento degli equilibri a favore della direttrice lungo costa e a discapito della viabilità storica di collegamento con le colline interne. In particolare, a partire dagli anni '50, si è verificato uno spostamento degli insediamenti produttivi, residenziali verso le pianure costiere bonificate e verso la porzione di costa compresa tra Piombino e Follonica dove sono state installate anche grandi piattaforme industriali, stabilimenti siderurgici e centrali termoelettriche. Negli ultimi decenni si registra, inoltre, una proliferazione di edifici di tipo residenziale-turistico nelle aree pianeggianti e litoranee; le nuove edificazioni riguardano principalmente espansioni dei centri costieri esistenti (San Vincenzo, Piombino, Follonica, ecc.), destinate a seconde case, residenze stagionali ad uso turistico-balneare, villaggi e porti turistici.

Elba e Arcipelago

Delle cinque isole che compongono il comprensorio, Gorgona, Capraia, Pianosa, Montecristo ed Elba, solo quest'ultima presenta un vero e proprio sistema insediativo. Questo sistema si è sviluppato nel corso dei secoli – dalla preistoria fino all'epoca medievale passando per quella etrusca e romana – in corrispondenza delle aree che meglio rispondevano alle necessità di sicurezza, collegamenti con il continente e vicinanza alle risorse, ad esempio nella zona orientale dell'isola veniva estratto e lavorato il ferro delle miniere mentre quella centroccidentale aveva una spiccata vocazione agricola. La struttura insediativa storica si articola generalmente per centri collinari costruiti in posizione dominante sul mare e caratterizzati da un impianto a spina centrale sul crinale (Rio nell'Elba, Marciana, Capoliveri, ecc.). Tra la fine dell'Ottocento e i primi del Novecento, grazie ai miglioramenti della rete viaria e al crescente interesse per le attività turistico-balneari si registra una migrazione dei maggiori centri urbani di altura verso la costa o le pianure sottostanti come nel caso di Rio nell'Elba – Rio Marina e Marciana – Marciana Marina. Attualmente i centri principali sono rappresentati dagli approdi di Portoferraio, città fortificata fondata nel 1548 dai Granduchi di Toscana (unico porto naturale di grandi dimensioni dell'Elba e Arcipelago) e Porto Azzurro anch'essa fortificata e fondata dagli spagnoli, e più in collina da Campo nell'Elba e Capoliveri. La parte più urbanizzata dell'isola, se si esclude la conurbazione di Portoferraio, è il versante sud che racchiude le spiagge di Marina di campo, Lacona e Lido di Capoliveri, le quali, negli anni '80 e '90, hanno visto una intensa diffusione di strutture ricettive turistiche e seconde case e residenze stagionali che hanno alterato profondamente i caratteri rurali del paesaggio.

Tabella 4.11 – Popolazione residente. Fonte: elaborazione dati Censimento della Popolazione.

Ambito territoriale	**1991** Unità	(% UIO)	**2001** Unità	(% UIO)	**2011** Unità	(% UIO)
Elba e Arcipelago	28.445	*7,3%*	29.600	*7,9%*	31.779	*8,3%*
Costa Livornese e Val di Cecina	261.095	*67,4%*	251.168	*67,1%*	255.448	*66,6%*
Val di Cornia e Pecora	97.898	*25,3%*	93.774	*25,0%*	96.370	*25,1%*
CB Toscana Costa	**387.448**	***100%***	**374.542**	***100%***	**383.597**	***100%***

Tabella 4.12 – Variazione della popolazione residente. Fonte: elaborazione dati Censimento della Popolazione.

Ambito territoriale	**Var. % 2001-1991**	**Var. % 2011-2001**	**Var. % 2011-1991**
Elba e Arcipelago	4,0%	7,4%	11,7%
Costa Livornese e Val di Cecina	-3,8%	1,7%	-2,2%
Val di Cornia e Pecora	-4,2%	2,8%	-1,6%
CB Toscana Costa	**-3,3%**	**2,4%**	**-1,0%**

Tabella 4.13 – Densità della popolazione residente. Fonte: elaborazione dati Censimento della Popolazione.

Ambito territoriale	**Superficie** (ha)	**1991** (ab./kmq)	**2001** (ab./kmq)	**2011** (ab./kmq)
Elba e Arcipelago	26.530	107,26	111,57	119,78
Costa Livornese e Val di Cecina	149.590	174,54	167,90	170,77
Val di Cornia e Pecora	92.827	105,46	101,02	103,82
CB Toscana Costa	**268.948**	**144,06**	**139,26**	**142,63**

La popolazione residente, poco inferiore a 400.000 abitanti, si distribuisce sui quasi 270.000 ettari dell'area con una densità di circa 140 ab./Kmq (tabella 4.13). Nella Costa Livornese e Val di Cecina si registra il maggior numero di residenti (255.448 unità), la più alta densità di popolazione (oltre 170 ab./kmq) e vi si concentrano due terzi degli abitanti complessivi del Consorzio 5 Toscana Costa (tabelle 4.11 e 4.13). La Val di Cornia e Pecora si attesta su valori molto più contenuti: sono presenti circa 100.000 abitanti (il 25% del totale) distribuiti su una superficie di oltre 90.000 ettari con una densità vicina ai 100 ab./kmq. L'Elba e Arcipelago, infine, concentra soltanto 31.779 abitanti in circa 26.000 ettari con una densità di 120 ab./kmq (tabelle 4.11 e 4.13).

L'andamento della popolazione totale nelle tre unità idrografiche, dopo una iniziale decrescita (-3,3%) nel decennio 1991-2001, realizza una ripresa più ridotta (2,4%) in quello successivo (tabella 4.12). Nell'intero arco temporale 1991-2011 l'area dell'Elba e Arcipelago è l'unica a mostrare un

trend positivo (+11,7%) in controtendenza rispetto alle altre due UIO, Costa Livornese e Val di Cecina (-2,2%) e Val di Cornia e Pecora (-1,6%).

L'andamento della densità ricalca, ovviamente, quello della popolazione dato che l'estensione rimane un valore fisso nel tempo e perciò dopo il primo decennio durante il quale il trend del totale del Consorzio 5 Toscana Costa ha mostrato una flessione, nel secondo periodo si è verificata una crescita che però non è stata sufficiente a compensare tale perdita (Tabella 4.13).

Anche il numero delle abitazioni totali nelle singole UIO riflette la distribuzione della popolazione (tabella 4.14): nella Costa Livornese e Val di Cecina se ne concentra il numero più elevato, oltre 140.000 unità pari a quasi due terzi del totale di quelle presenti nell'intero comprensorio. Segue a distanza la Val di Cornia e Pecora (61.055 unità) e più staccato l'Elba e Arcipelago dove si contano soltanto poco meno di 30.000 abitazioni.

Tabella 4.14 – Abitazioni totali. Fonte: elaborazione dati Censimento della Popolazione.

Ambito territoriale	**1991** Unità	(% UIO)	**2001** Unità	(% UIO)	**2011** Unità	(% UIO)
Elba e Arcipelago	22.354	*11,3%*	25.711	*12,4%*	29.562	*12,7%*
Costa Livornese e Val di Cecina	121.169	*61,5%*	124.597	*60,3%*	141.512	*61,0%*
Val di Cornia e Pecora	53.426	*27,1%*	56.331	*27,3%*	61.055	*26,3%*
CB Toscana Costa	**196.949**	***100%***	**206.639**	***100%***	**232.129**	***100%***

Tabella 4.15 – Abitazioni occupate. Fonte: elaborazione dati Censimento della Popolazione.

Ambito territoriale	**1991** Unità	(% UIO)	**2001** Unità	(% UIO)	**2011** Unità	(% UIO)
Elba e Arcipelago	10.889	*7,4%*	12.721	*8,2%*	14.528	*8,6%*
Costa Livornese e Val di Cecina	93.405	*66,0%*	101.768	*66,0%*	110.541	*65,7%*
Val di Cornia e Pecora	37.277	*26,3%*	39.684	*25,7%*	43.042	*25,6%*
CB Toscana Costa	**141.571**	***100%***	**154.173**	***100%***	**168.111**	***100%***

Tabella 4.16 – Tasso di occupazione delle abitazioni. Fonte: elaborazione dati Censimento della Popolazione.

Ambito territoriale	**1991**	**2001**	**2011**
Elba e Arcipelago	48,7%	49,5%	49,1%
Costa Livornese e Val di Cecina	77,1%	81,7%	78,1%
Val di Cornia e Pecora	69,8%	70,4%	70,5%
CB Toscana Costa	**71,9%**	**74,6%**	**72,4%**

Tabella 4.17 – Superficie abitativa. Fonte: elaborazione dati Censimento della Popolazione.

Ambito territoriale	**2001** mq (% UIO)		**2011** mq (% UIO)		**Var. % 2011-2001** % Unità (% UIO)	
Elba e Arcipelago	987.728	*7,4%*	1.158.815	*7,8%*	17,3%	*0,4%*
Costa Livornese e Val di Cecina	8.985.532	*67,0%*	9.786.464	*66,3%*	8,9%	*-0,7%*
Val di Cornia e Pecora	3.435.597	*25,6%*	3.824.922	*25,9%*	11,3%	*0,3%*
CB Toscana Costa	**13.408.857**	***100%***	**14.770.201**	***100%***	**10,2%**	***100%***

Per quanto riguarda il tasso di occupazione delle abitazioni (tabella 4.16), nell'ultima rilevazione si può notare una elevata variabilità tra le varie aree con la Costa Livornese e Val di Cecina che ottiene il valore più alto (78,1%), la Val di Cornia e Pecora che si attesta poco lontano sul 70,5% e molto più distante l'Elba e Arcipelago con un valore addirittura inferiore al 50%. Il trend mostra una crescita nel primo decennio di osservazione (+2,7%) seguita da una lieve decrescita (-2,2%) in quello successivo probabilmente accentuata dal il forte incremento del numero delle abitazioni totali (da 206.639 a 232.129 unità) che si è verificato tra il 2001 e il 2011.

Nel 2011 la superficie abitativa totale delle abitazioni occupate da almeno una persona residente ha sfiorato i 15.000.000 mq distribuiti tra le varie UIO in una proporzione che, ovviamente, ricalca quella del numero degli abitanti (tabella 4.17): la Costa Livornese e Val di Cecina riporta il valore più elevato con 9.786.464 mq pari al 66,3%, valori più bassi si registrano ancora una volta nella Val di Cornia e Pecora (3.824.922 mq pari al 25,9%) e soprattutto nell'Elba e Arcipelago (1.158.815 mq pari al 7,8%).

Nel periodo 2001-2011 si registra una crescita della superficie abitativa di poco superiore al 10%, la Costa Livornese e Val di Cecina e la Val di Cornia e Pecora mostrano incrementi compresi tra il 9% e l'11% mentre l'Elba e Arcipelago arriva fino al 17,3%. La distribuzione geografica, invece, non fa registrare cambiamenti significativi, gli incrementi e le perdite sono sempre contenute entro l'1%.

Tabella 4.18 – Confronto tra le abitazioni totali e la superficie abitativa nel territorio del CB4. Fonte: elaborazione dati Censimento della Popolazione.

Ambito territoriale	**Abitaz. 2001** (Unità)	**Abitaz. 2011** (Unità)	**Var. % '11-'01**	**Superf. 2001** (mq)	**Superf. 2011** (mq)	**Var. % '11-'01**	**Diff. Var. %**
Elba e Arcipelago	25.711	29.562	15,0%	987.728	1.158.815	17,3%	+2,3%
Costa Livornese e Val di Cecina	124.597	141.512	13,6%	8.985.532	9.786.464	8,9%	-4,7%
Val di Cornia e Pecora	56.331	61.055	8,4%	3.435.597	3.824.922	11,3%	+2,9%
CB Toscana Costa	**206.639**	**232.129**	**12,3%**	**13.408.857**	**14.770.201**	**10,2%**	**-2,1%**

Tabella 4.19 – Dimensione media delle abitazioni occupate. Fonte: elaborazione dati Censimento della Popolazione.

Ambito territoriale	**2001** (mq)	**2011** (mq)	**Var. % 2011-2001**
Elba e Arcipelago	77,65	79,76	2,7%
Costa Livornese e Val di Cecina	88,29	88,53	0,3%
Val di Cornia e Pecora	86,57	88,86	2,6%
CB Toscana Costa	**86,97**	**87,86**	**1,0%**

Dal confronto tra l'andamento del numero delle abitazioni totali e quello della superficie abitativa è possibile notare una lieve discrepanza (-2,1%) tra i trend di variazione (tabella 4.18): la crescita complessiva del numero delle abitazioni, vicina al 12%, non è completamente compensata dal corrispondente incremento della superficie abitativa che si ferma al 10,2%. L'andamento complessivo è il risultato dei trend profondamente diversi delle varie UIO, infatti mentre nella Costa Livornese e Val di Cecina (-4,7%) l'incremento del numero delle abitazioni supera in modo significativo quello della superficie abitativa, nell'Elba e Arcipelago (+2,3%) e ancora di più nella Val di Cornia e Pecora (+2,9%) è la crescita della superficie abitativa a superare quella del numero delle abitazioni.

Se andiamo a vedere, invece, la dimensione media delle abitazioni occupate (tabella 4.19) la situazione rimane pressoché invariata (86,97 mq nel 2001 e 87,86 mq nel 2011), la lieve crescita media nell'intero Consorzio 5 Toscana Costa (+1,0%) è sostenuta dagli incrementi fatti registrare dall'Elba e Arcipelago (+2,7%) e dalla Val di Cornia e Pecora (+2,6%).

Tabella 4.20 – Edifici totali. Fonte: elaborazione dati Censimento della Popolazione.

Ambito territoriale	**2001** Unità	(% UIO)	**2011** Unità	(% UIO)	**Var. % 2011-2001**
Elba e Arcipelago	13.804	*21,2%*	14.333	*19,2%*	+3,8%
Costa Livornese e Val di Cecina	35.399	*54,4%*	40.923	*55,0%*	+15,6%
Val di Cornia e Pecora	15.881	*24,4%*	19.203	*25,8%*	+20,9%
CB Toscana Costa	**65.084**	***100%***	**74.459**	***100%***	**+14,4%**

Il totale degli edifici presenti sul territorio del Consorzio 5 Toscana Costa nel 2011 ammontava a circa 75.000 unità suddivise in modo molto difforme nelle tre UIO (tabella 4.20): la maggior parte delle costruzioni è localizzata nella Costa Livornese e Val di Cecina (40.923 unità), seguita a distanza dalla Val di Cornia e Pecora (19.203 unità) e dall'Elba e Arcipelago (14.333 unità).

Nel periodo di riferimento, tra il 2001 e il 2011, in tutto il territorio del C5 si è registrata una crescita sensibile (+14,4%) e non omogenea tra le varie UIO: nella Val di Cornia e Pecora (+20,9%) e nella Costa Livornese e Val di Cecina (+15,6%) si sono avuti gli incrementi maggiori, l'Elba e Arcipelago, invece, ha conseguito un accrescimento nettamente inferiore (+3,8%).

Tabella 4.21 – Edifici a destinazione produttiva. Fonte: elaborazione dati Censimento della Popolazione.

Ambito territoriale	2001 Unità (% UIO)		2011 Unità (% UIO)		Var. % 2011-2001
Elba e Arcipelago	533	*18,9%*	1.423	*13,2%*	+167,0%
Costa Livornese e Val di Cecina	1.652	*58,5%*	6.352	*59,1%*	+284,5%
Val di Cornia e Pecora	637	*22,6%*	2.973	*27,7%*	+366,7%
CB Toscana Costa	**2.822**	***100%***	**10.748**	***100%***	**+280,9%**

Per quanto riguarda gli edifici a destinazione produttiva (tabella 4.21), nel 2011, erano presenti poco meno di 11.000 unità distribuite in modo disomogeneo sul territorio delle tre UIO: circa il 60% è concentrato nella Costa Livornese e Val di Cecina (6.352 unità) mentre la Val di Cornia e Pecora (27,7%) e ancor di più l'Elba e Arcipelago (13,2%) fanno registrare una dotazione decisamente più scarsa.

Il trend generale invece mostra un vero e proprio boom +280,9% nel decennio di osservazione con il passaggio dalle 2.822 unità del 2001 alle 10.748 del 2011. L'aumento più consistente è quello della Val di Cornia e Pecora (+366,7%) che più che quadruplica il numero dei suoi edifici, quello della Costa Livornese e Val di Cecina raggiunge il 284,5% mentre quello dell'Elba e Arcipelago è il più contenuto: +167,0%.

Tabella 4.22 – Proporzione degli edifici produttivi sul totale. Fonte: elaborazione dati Censimento della Popolazione.

Ambito territoriale	Tot./prod. 2001	Tot./prod. 2011	Var. % 2011-2001
Elba e Arcipelago	3,9%	9,9%	+6,1%
Costa Livornese e Val di Cecina	4,7%	15,5%	+10,9%
Val di Cornia e Pecora	4,0%	15,5%	+11,5%
CB Toscana Costa	**4,3%**	**14,4%**	**+10,1%**

Tabella 4.23 – Ripartizione degli edifici residenziali per epoca di costruzione. Fonte: elaborazione dati Censimento della Popolazione.

Ambito territoriale	Edifici pre-1919	Edifici 1919-1960	Edifici 1960-1980	Edifici 1980-2000	Edifici post-2000	Totale
Elba e Arcipelago	2.569	2.212	4.101	2.890	662	12.434
Costa Livornese e Val di Cecina	8.118	10.351	9.809	3.616	1.806	33.700
Val di Cornia e Pecora	2.179	4.716	5.182	2.353	1.456	15.886
CB Toscana Costa	**12.866**	**17.279**	**19.092**	**8.859**	**3.924**	**62.020**

Tabella 4.24 – Ripartizione percentuale degli edifici residenziali per epoca di costruzione. Fonte: elaborazione dati Censimento della Popolazione.

Ambito territoriale	Edifici pre-1919	Edifici 1919-1960	Edifici 1960-1980	Edifici 1980-2000	Edifici post-2000	Totale
Elba e Arcipelago	20,7%	17,8%	33,0%	23,2%	5,3%	100%
Costa Livornese e Val di Cecina	24,1%	30,7%	29,1%	10,7%	5,4%	100%
Val di Cornia e Pecora	13,7%	29,7%	32,6%	14,8%	9,2%	100%
CB Toscana Costa	**20,7%**	**27,9%**	**30,8%**	**14,3%**	**6,3%**	**100%**

Dall'analisi della tipologia degli edifici presenti nel 2011 (tabella 4.22) si evince che il 14,4% degli edifici totali è costituito da edifici produttivi con incidenze che variano tra il 15,5% della Costa Livornese e Val di Cecina e della Val di Cornia e Pecora e il 9,9% dell'Elba e Arcipelago. Il trend generale nel periodo di riferimento è in sensibile crescita (+10,1%) con il valore più alto che è ancora realizzato dalla Val di Cornia e Pecora con un +11,5%, seguito da quello della Costa Livornese e Val di Cecina (+10,9%) mentre nell'Elba e Arcipelago il trend di incremento si attesta attorno al 6%.

Infine, grazie ai dati contenuti nel Censimento della Popolazioni 2011, è possibile dare uno sguardo all'evoluzione storica del patrimonio abitativo residenziale (tabelle 4.23, 4.24 e grafico 4.1). La classificazione in base all'epoca di costruzione evidenzia che il 20,7% degli edifici pari a circa 13.000 unità risale a prima del 1919; nel periodo successivo (1919-1960), caratterizzato dall'epoca fascista, dal secondo conflitto mondiale e dalla ricostruzione post-bellica, il patrimonio immobiliare residenziale del territorio cresce notevolmente con poco più di 17.000 nuove edificazioni (pari al 27,9% del totale) più che raddoppiando la sua entità. Nel terzo periodo di riferimento (1960-1980) è compreso gran parte del cosiddetto "boom economico", l'espansione edilizia è ancora più forte tanto che le nuove edificazioni, in appena 20 anni, superano le 19.000 unità (pari al 30,8% del totale); negli ultimi due periodi considerati si ha un deciso rallentamento con circa 9.000 nuove costruzioni nel ventennio 1980-2000 (pari al 14,3% del totale) e poco meno di 4.000 tra il 2000 e il 2011 (6,3% del totale). Da sottolineare il trend di crescita del patrimonio edilizio avvenuta a partire dagli anni '60: questo mostra un valore molto elevato, oltre il 60%, nell'Elba e Arcipelago e poco inferiore al 60% nella Val di Cornia e Pecora, mentre nella Costa Livornese e Val di Cecina supera di poco il 45%.

Grafico 4.1 – Ripartizione percentuale degli edifici residenziali per epoca di costruzione. Fonte: elaborazione dati Censimento della Popolazione.

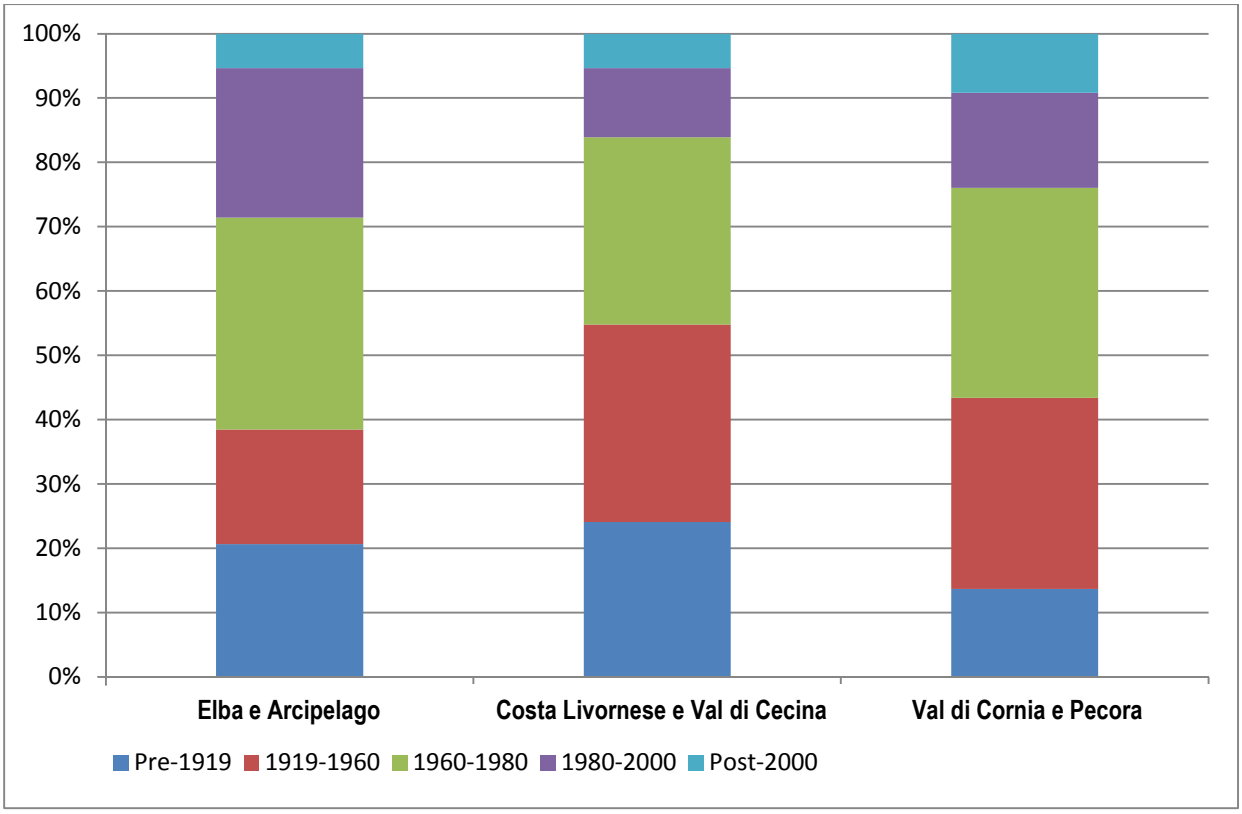

4.1.4 Il sistema produttivo

Prima di presentare le principali dinamiche evolutive del settore produttivo è necessario fare una premessa metodologica riguardo all'analisi condotta. I dati di partenza sono stati acquisiti dai database dei censimenti ISTAT delle industrie e dei servizi del 1991, 2001 e 2011 dove le categorie oggetto dell'indagine vengono definite come: imprese[3]; addetti[4]; unità locali[5].

3 Unità giuridico-economiche che producono beni e servizi destinabili alla vendita e che, in base alle leggi vigenti o a proprie norme statutarie, con facoltà di distribuire i profitti realizzati ai soggetti proprietari, siano essi privati o pubblici. Il responsabile è rappresentato da una o più persone fisiche, in forma individuale o associata, o da una o più persone giuridiche. Tra le imprese sono comprese: le imprese individuali, le società di persone, le società di capitali, le società cooperative, le aziende speciali di comuni o province o regioni. Sono considerate imprese anche i lavoratori autonomi e i liberi professionisti.

4 Persone occupate in un'unità giuridico-economica (impresa), come lavoratori indipendenti o dipendenti (a tempo pieno, a tempo parziale o con contratto di formazione e lavoro), anche se temporaneamente assenti (per servizio, ferie, malattia, sospensione dal lavoro, Cassa integrazione guadagni ecc.). Tale categoria comprende il titolare/i dell'impresa partecipante/i direttamente alla gestione, i cooperatori (soci di cooperative che come corrispettivo della loro prestazione percepiscono un compenso proporzionato all'opera resa ed una quota degli utili dell'impresa), i coadiuvanti familiari (parenti o affini del titolare che prestano lavoro manuale senza una prefissata retribuzione contrattuale), i dirigenti, quadri, impiegati, operai e apprendisti.

5 Luogo fisico nel quale un'unità giuridico-economica (impresa, istituzione) esercita una o più attività economiche. L'unità locale corrisponde ad un'unità giuridico-economica o ad una sua parte, situata in una località topograficamente identificata da un indirizzo e da un numero civico. In tale località, o a partire da tale località, si esercitano delle attività economiche per le quali una o più persone lavorano (eventualmente a tempo parziale) per conto della stessa unità giuridico-economica. Costituiscono esempi di unità locale le seguenti tipologie: agenzia,

L'analisi del sistema produttivo è stata condotta prendendo in esame, in primo luogo, il numero di imprese e i relativi addetti e, successivamente, il numero di unità locali totali e il numero di addetti complessivi.

Nel comprensorio del C5 nel 2011 erano presenti 32.838 imprese (tabella 4.25) e il loro andamento, rispetto ai dati delle rilevazioni precedenti, mostra una crescita sensibile e ininterrotta. Nel 1991 il loro numero era 25.970, nel 2001 sono diventate 31.054 con un incremento del 19,58% e nell'ultimo decennio hanno conseguito un ulteriore consolidamento del 5,74% (tabella 4.26). Il contributo maggiore è dato dalla Costa Livornese e Val di Cecina con 21.262 imprese e una crescita complessiva del 26,70% in gran parte frutto del forte progresso del periodo 1991-2001 (+19,19%) proseguito con una ulteriore espansione del 6,30%. La seconda area in termini assoluti è la Val di Cornia e Pecora con 7.898 nel 2011; anche il suo percorso di crescita mostra un maggiore sviluppo nel primo decennio (+15,89%) e uno più contenuto nel secondo (+7,09%) che insieme danno il +24,10% finale. Chiude l'area dell'Elba e Arcipelago con 3.678 imprese e un andamento che, dopo un'espansione rilevante nel periodo 1991-2001 (+30,19%), è rimasto invariato nel decennio successivo (+0,00%).

Tabella 4.25 – Numero delle imprese Fonte: elaborazione dati ISTAT Censimento dell'industria e dei servizi, 2011.

Ambito territoriale	**1991**	**2001**	**2011**
Elba e Arcipelago	2.825	3.678	3.678
Costa Livornese e Val di Cecina	16.781	20.001	21.262
Val di Cornia e Pecora	6.364	7.375	7.898
CB Toscana Costa	**25.970**	**31.054**	**32.838**

Tabella 4.26 – Variazione del numero delle imprese. Fonte: elaborazione dati ISTAT Censimento dell'industria e dei servizi, 2011.

Ambito territoriale	**1991-2001**		**2001-2011**		**1991-2011**	
Elba e Arcipelago	853	*30,19%*	0	*0,00%*	853	*30,19%*
Costa Livornese e Val di Cecina	3.220	*19,19%*	1.261	*6,30%*	4.481	*26,70%*
Val di Cornia e Pecora	1.011	*15,89%*	523	*7,09%*	1.534	*24,10%*
CB Toscana Costa	**5.084**	***19,58%***	**1.784**	***5,74%***	**6.868**	***26,45%***

Nel 2011 gli addetti delle imprese delle tre UIO sono 100.864 (tabella 4.27), il loro trend nel periodo di riferimento mostra un incremento dello 0,66% (tabella 4.28) che risulta da una prima progressione (+0,97%) tra il 1991 e il 2001 e una successiva flessione (-0,31%) tra il 2001 e il 2011. È interessante notare che a un incremento sensibile del numero delle imprese (+26,45% nel ventennio di riferimento) corrisponde una sostanziale stasi nell'andamento della loro occupazione.

albergo, ambulatorio, bar, cava, deposito, domicilio, garage, laboratorio, magazzino, miniera, negozio, officina, ospedale, ristorante, scuola, stabilimento, studio professionale, ufficio, ecc.

Anche in questo caso l'apporto più elevato è dato dalla Costa Livornese e Val di Cecina con 66.542 addetti sui circa 100.000 totali e un andamento di lieve crescita nei due periodi considerati, +0,19% nel primo decennio e +0,31% nel secondo (+0,50% totale). Segue la Val di Cornia e Pecora che, nel 2011, conta 26.211 addetti con un trend di segno opposto rispetto a quello della Costa Livornese e Val di Cecina: -2,13% complessivo che risulta dal decremento contenuto del periodo 1991-2001 (-0,27%) e da quello più consistente del decennio 2001-2011 (-1,86%). Infine nell'area dell'Elba e Arcipelago sono presenti 8.111 addetti, il loro andamento imita in misura più ridotta quello delle imprese dello stesso territorio: a una forte espansione delle unità produttive tra il 1991 e il 2001 (+30,19%) corrisponde un incremento occupazionale del 12,70%, alla successiva immobilità delle attività corrisponde un sostanziale stallo anche nel trend della forza lavoro (-0,18%).

Tabella 4.27 – Addetti delle imprese. Fonte: elaborazione dati ISTAT Censimento dell'industria e dei servizi, 2011.

Ambito territoriale	**1991**	**2001**	**2011**
Elba e Arcipelago	7.210	8.126	8.111
Costa Livornese e Val di Cecina	66.210	66.339	66.542
Val di Cornia e Pecora	26.781	26.709	26.211
CB Toscana Costa	**100.201**	**101.174**	**100.864**

Tabella 4.28 – Variazione del numero degli addetti delle imprese. Fonte: elaborazione dati ISTAT Censimento dell'industria e dei servizi, 2011.

Ambito territoriale	**1991-2001**		**2001-2011**		**1991-2011**	
Elba e Arcipelago	916	*12,70%*	-15	*-0,18%*	901	*12,50%*
Costa Livornese e Val di Cecina	129	*0,19%*	203	*0,31%*	332	*0,50%*
Val di Cornia e Pecora	-72	*-0,27%*	-498	*-1,86%*	-570	*-2,13%*
CB Toscana Costa	**973**	***0,97%***	**-310**	***-0,31%***	**663**	***0,66%***

Il numero delle unità locali totali nel 2011 è di 35.982 unità (tabella 4.29) in progressione rispetto ai decenni precedenti (rispettivamente +20,43% e +6,25%) e con un tasso di crescita in linea con quello delle imprese, +27,96% tra il 1991 e il 2011 (tabella 4.30) contro +26,45% (tabella 4.26). La Costa Livornese e Val di Cecina, con le sue 23.365 unità locali, rappresenta il primo polo produttivo del comprensorio, la sua espansione è molto rilevante: +28,79% totale concentrato in gran parte nel primo periodo (+20,15% nel 1991-2001 e +7,19% nel 2001-2011). La Val di Cornia e Pecora conta 8.648 unità locali, il suo andamento nel ventennio di riferimento è fortemente positivo (+24,06%) specialmente nel primo periodo (+16,43%) mentre nel secondo fa registrare una crescita più ridotta (+6,55%). L'area dell'Elba e Arcipelago anche in questo caso rappresenta l'UIO con il minor numero di realtà produttive (3.969 unità locali). Il loro tasso di crescita però è il più elevato +31,99% la sua espansione è quasi completamente concentrata nel decennio 1991-2001 (+31,39%), in quello successivo, invece, è rimasto pressoché invariato (+0,46% e solamente 18 nuove unità locali).

Tabella 4.29 – Unità locali totali. Fonte: elaborazione dati ISTAT Censimento dell'industria e dei servizi, 2011.

Ambito territoriale	1991	2001	2011
Elba e Arcipelago	3.007	3.951	3.969
Costa Livornese e Val di Cecina	18.142	21.798	23.365
Val di Cornia e Pecora	6.971	8.116	8.648
CB Toscana Costa	**28.120**	**33.865**	**35.982**

Tabella 4.30 – Variazione del numero delle unità locali totali. Fonte: elaborazione dati ISTAT Censimento dell'industria e dei servizi, 2011.

Ambito territoriale	1991-2001		2001-2011		1991-2011	
Elba e Arcipelago	944	*31,39%*	18	*0,46%*	962	*31,99%*
Costa Livornese e Val di Cecina	3.656	*20,15%*	1.567	*7,19%*	5.223	*28,79%*
Val di Cornia e Pecora	1.145	*16,43%*	532	*6,55%*	1.677	*24,06%*
CB Toscana Costa	**5.745**	***20,43%***	**2.117**	***6,25%***	**7.862**	***27,96%***

Per quanto riguarda gli addetti delle unità locali totali, nel 2011 ammontano a 120.624 (tabella 4.31) e il loro andamento all'interno del periodo di osservazione dei dati è in calo dell'1,80% (tabella 4.32) derivante da un incremento iniziale (+1,01% tra il 1991 e il 2001) e un successivo decremento più accentuato (-2,78% tra il 2001 e il 2011). Anche in questo caso gli addetti delle unità locali della Costa Livornese e Val di Cecina rappresentano circa due terzi del totale di quelli del comprensorio del Consorzio (80.679 su 120.624). Il loro trend, dopo una lieve crescita (+0,36%) nel primo decennio, mostra una flessione più importante nel secondo (-2,04%), il risultato finale si attesta a - 1,68%. Segue la Val di Cornia e Pecora con 30.276 addetti e una dinamica in sensibile diminuzione (-4,01% globale) con un +0,24% tra il 1991 e il 2001 e un -4,24% tra il 2001 e il 2011. Nell'area dell'Elba e Arcipelago, nel 2011, sono presenti soltanto 9.669 occupati nelle unità locali con un incremento rispetto al 1991 del 4,73%. Tale crescita è completamente compresa nel periodo 1991- 2001 (+9,35%) che compensa anche il netto decremento del decennio successivo (-4,22%).

Tabella 4.31 – Addetti delle unità locali totali. Fonte: elaborazione dati ISTAT Censimento dell'industria e dei servizi, 2011.

Ambito territoriale	1991	2001	2011
Elba e Arcipelago	9.232	10.095	9.669
Costa Livornese e Val di Cecina	82.057	82.355	80.679
Val di Cornia e Pecora	31.541	31.617	30.276
CB Toscana Costa	**122.830**	**124.067**	**120.624**

Tabella 4.32 – Variazione del numero degli addetti delle unità locali totali. Fonte: elaborazione dati ISTAT Censimento dell'industria e dei servizi, 2011.

Ambito territoriale	1991-2001		2001-2011		1991-2011	
Elba e Arcipelago	863	*9,35%*	-426	*-4,22%*	437	*4,73%*
Costa Livornese e Val di Cecina	298	*0,36%*	-1.676	*-2,04%*	-1.378	*-1,68%*
Val di Cornia e Pecora	76	*0,24%*	-1.341	*-4,24%*	-1.265	*-4,01%*
CB Toscana Costa	**1.237**	***1,01%***	**-3.443**	***-2,78%***	**-2.206**	***-1,80%***

4.2 – Il sistema infrastrutturale

4.2.1 Il sistema viario

Il sistema viario attuale della regione Toscana ha origine dalle direttrici create in età etrusca e romana, come l'Aurelia e la Cassia, che anche nei secoli successivi costituirono le arterie dalle quali si dipanò un intricato e capillare sistema di strade secondarie. Durante il periodo delle invasioni barbariche (dal II al V secolo) iniziarono a essere abbandonate in quanto considerate pericolose vie di penetrazione. Nei secoli seguenti vennero realizzate nuove direttrici di collegamento nord-sud, la più importante delle quali è la via Francigena (da Canterbury a Roma) che pur consistendo in una via di pellegrinaggio ha comunque portato a un incremento degli scambi culturali e commerciali. In età comunale, a una generale ripresa dei traffici mercantili ha corrisposto la necessità di realizzare nuove vie di comunicazione che vennero costruite sfruttando i fondivalle. Dal Settecento, con l'insediamento della dinastia dei Lorena, la Toscana conobbe un periodo di grande sviluppo economico all'interno del quale furono effettuati investimenti nelle infrastrutture e venne elaborato un piano di razionalizzazione della rete viaria granducale che prevedeva la realizzazione di nuove direttrici e il ripristino di vecchi tracciati. Grazie a questa oculata politica di intervento, all'indomani della proclamazione del Regno d'Italia la Toscana, con i suoi oltre dodicimila chilometri di strade, poteva vantare una delle migliori reti del territorio nazionale.

In epoca moderna il sistema viario è stato completato con l'aggiunta sia delle autostrade, la A11 Firenze-Mare, la A1 Milano-Napoli (Autosole), la A12 Genova-Roma, il raccordo RA 3 Firenze-Siena (Autopalio) e la bretella A11-A12 Lucca-Viareggio, che della superstrada SGC FI-PI-LI. La realizzazione di queste reti infrastrutturali ha portato notevoli impatti sull'ambiente preesistente, creando una forte frammentazione e marginalizzazione del territorio agricolo e interrompendo la continuità biotica e territoriale della piana. L'area del Consorzio 5 Toscana Costa comprende superfici morfologicamente molto eterogenee, in maggioranza rappresentate da zone prevalentemente planiziali nelle aree costiere e collinari in quelle più interne. La distribuzione della popolazione è concentrata intorno ai centri maggiori (Livorno, Piombino e Grosseto) mentre quella delle reti infrastrutturali è abbastanza polarizzata sull'UIO della Costa Livornese e Val di Cecina.

Prima di passare all'analisi dei dati relativi alla dotazione infrastrutturale, riportiamo una breve sintesi delle principali caratteristiche delle quattro UIO.

Costa Livornese e Val di Cecina

Il sistema viario del comprensorio si sviluppa prevalentemente in senso longitudinale, le direttrici principali lungo la fascia costiera sono rappresentate dalla autostrada A12 Genova-Roma (il cui tracciato fa parte della strada europea E 80), dalla SS 1 Aurelia che nel tratto tra Rosignano e Civitavecchia supplisce all'assenza della porzione dell'autostrada non ancora realizzata e dalla SS 206 Pisana-Livornese (nota anche come Emilia) cha da San Pietro in Palazzi risale verso nord seguendo il tracciato dell'A12. Nell'entroterra la stessa funzione di collegamento nord-sud è affidata alla SS 439 Sarzanese-Valdera che attraversa le Colline Pisane e quelle Metallifere, all'interno del territorio dell'UIO passa per i centri di Volterra, Pomarance e Castelnuovo Val di Cecina. La trama stradale è completata da un sistema a pettine di strade minori che collega le direttrici litoranee con quella interna, le principali sono la SS 68 di Val di Cecina (nota anche come Salaiola) che parte da Cecina e arriva fino a Poggibonsi passando per Saline di Volterra (dove incrocia la SS 439) e la SP 329 che parte da Donoratico e si congiunge con la SS 439 all'altezza di Larderello.

Val di Cornia e Pecora

La rete viaria di questa area è caratterizzata dalla presenza dell'Aurelia che anche in questo tratto fa parte della strada europea E 80 e di altre due vie di comunicazione che la tagliano trasversalmente: la SS 439 Sarzanese-Valdera cha ha inizio a Follonica e si snoda lungo il confine orientale dell'UIO risalendo verso nord e la SS 398 di Val di Cornia e Pecora che arriva da Piombino e prosegue fino a Monterotondo Marittimo dove confluisce nella SS 439. Da Piombino ha origine anche la SP 23 della Principessa che corre rettilinea lungo la costa fino a San Vincenzo. Altre strade provinciali collegano tra loro i nuclei minori dell'area litoranea e dell'entroterra.

Elba e Arcipelago

Il territorio dell'UIO è costituito da cinque isole: Gorgona, Capraia, Elba, Pianosa e Montecristo. Tra queste solo l'Isola d'Elba presenta una trama viaria abbastanza sviluppata, mentre nelle altre quattro, per ragioni diverse, non esiste un vero e proprio reticolo stradale: Capraia rappresenta il comune italiano meno popolato fra quelli con sbocco al mare, Gorgona è una colonia penale e Pianosa lo è stata fino al 2011; Montecristo, invece, è una riserva naturale statale integrale. Per quanto riguarda l'Elba il suo sistema di vie comunicazione è formato da una maglia di strade provinciali che collegano tra loro i centri abitati. Da Portoferraio partono la SP 24 che corre fino a Procchio dove si congiunge con la SP 25 che compie un anello intorno al monte Capanne e la SP 26 che prima scende verso sud fino a Porto Azzurro e poi risale verso la punta nord fino a Cavo. Da qui ha origine la SP 33 che si ricongiunge con la SP 26 a Rio nell'Elba. Dalla SP 26 si diramano anche altre due strade la SP 31 per Capoliveri e la SP 30 per Campo nell'Elba che così chiude un altro anello incrociandosi con la SP 25.

Tabella 4.33 – Km lineari di strada presenti per UIO. Fonte: elaborazione dati Regione Toscana (2013).

Ambito territoriale	**Autostrade + Extraurbane principali** km (% UIO)		**Extraurbana secondaria + urbana di scorrimento + urbana di quartiere** km (% UIO)		**Locale/vicinale/ privata ad uso privato** km (% UIO)		**Totale** km (% UIO)	
Elba e Arcipelago	518	*18,68%*	324	*16,94%*	0	*0,00%*	842	*16,00%*
Costa Livornese e Val di Cecina	1.397	*50,42%*	1.167	*61,02%*	573	*99,37%*	3.137	*59,64%*
Val di Cornia e Pecora	856	*30,90%*	421	*22,03%*	4	*0,63%*	1.281	*24,35%*
CB 5 Toscana Costa	**2.770**	***100%***	**1.913**	***100%***	**577**	***100%***	**5.260**	***100%***

Tabella 4.34 – Ripartizione percentuale delle tipologie di strade per UIO. Fonte: elaborazione dati Regione Toscana (2013).

Ambito territoriale	**Autostrade + Extraurbane principali**	**Extraurbana secondaria + urbana di scorrimento + urbana di quartiere**	**Locale/vicinale/ privata ad uso privato**	**Totale**
Elba e Arcipelago	61,49%	38,51%	0,00%	100%
Costa Livornese e Val di Cecina	44,52%	37,21%	18,27%	100%
Val di Cornia e Pecora	66,82%	32,90%	0,82%	100%
CB Toscana Costa	**52,67%**	**36,37%**	**10,96%**	**100%**

Il reticolo viario del territorio consortile nel 2013 ammonta a 5.260 km (tabella 4.33) distribuiti quantitativamente in maniera molto disomogenea tra i territori delle varie UIO. La Costa Livornese e Val di Cecina fa registrare i valori più alti, 3.137 km (59,64% del totale) mentre la Val di Cornia e Pecora e le aree dell'Elba e Arcipelago si attestano su cifre molto inferiori: 1.281 km (24,35%) e 842 km (16,00%). Prendendo in considerazione le diverse tipologie di infrastrutture di trasporto risulta che circa la metà, 2.770 km su 5.260 km, sono autostrade o strade extraurbane principali, poco più di un terzo (1.913 km) invece è costituito da strade extraurbane secondarie, urbane di scorrimento o di quartiere. La restante quota (577 km) è rappresentata da strade locali, vicinali e private. L'area maggiormente dotata di autostrade e strade extraurbane principali è la Costa Livornese e Val di Cecina con quasi 1.400 km di queste infrastrutture (circa il 50% del totale), mentre le altre, Val di Cornia e Pecora e Elba e Arcipelago, si fermano su quantitativi inferiori ai 1.000 km.

Anche per quanto riguarda le strade extraurbane secondarie e quelle urbane di scorrimento e di quartiere è sempre la Costa Livornese e Val di Cecina a disporre della dotazione maggiore con 1.167 km (61,02% del totale), seguita a distanza dalla Val di Cornia e Pecora con 421 km e dall'Elba e Arcipelago con 324 km. Infine, la distribuzione delle strade locali, vicinali e private risulta ancora più polarizzata sulla Costa Livornese e Val di Cecina (573 km pari al 99,37% del totale) mentre le altre due aree ne risultano sostanzialmente sprovviste.

La ripartizione delle tipologie di infrastruttura nelle tre UIO mostra due andamenti molto differenti tra loro (tabella 4.34). Quello della Costa Livornese e Val di Cecina è il più bilanciato e tutte le percentuali sono comprese tra il 44,52% delle autostrade ed extraurbane principali e il

18,27% delle strade locali, vicinali e private (le extraurbane secondarie e le urbane si attestano sul 37,21%). La Val di Cornia e Pecora e l'Elba e Arcipelago, invece, hanno un andamento analogo caratterizzato dalla netta preponderanza delle autostrade e delle strade extraurbane principali (rispettivamente 66,82% e 61,49%) e da una quota consistente di extraurbane secondarie e le urbane (32,90% e 38,51%) mentre le strade locali e vicinali risultano assenti (0,82% e 0,00%). Questi dati possono essere interpretati anche come un indice di urbanizzazione: ad una maggior presenza di "grandi strade" corrisponde un maggior grado di urbanizzazione mentre una elevata presenza di strade locali e vicinali indica una ruralità più significativa.

La densità infrastrutturale è stata calcolata mettendo in relazione i km di strade presenti sul territorio e i kmq di superficie dell'areale di riferimento. Il dato complessivo per il comprensorio del C5 è 1,956 km/kmq (tabella 4.35) ed è il risultato della somma delle tre componenti: le autostrade e le strade extraurbane principali (1,030 km/kmq) che sono la quota predominante, le extraurbane secondarie e le urbane (0,645 km/kmq) e le locali, vicinali e private (0,281 km/kmq) che hanno l'impatto più modesto.

Tabella 4.35 – Densità di strade per UIO: rapporto tra km lineari di strada e kmq superficie dell'UIO. Fonte: elaborazione dati Regione Toscana (2013).

Ambito territoriale	Autostrade + Extraurbane principali	Extraurbana secondaria + urbana di scorrimento + urbana di quartiere	Locale/vicinale/ privata ad uso privato	Totale
Elba e Arcipelago	1,951	1,222	0,000	3,173
Costa Livornese e Val di Cecina	0,934	0,663	0,501	2,097
Val di Cornia e Pecora	0,922	0,452	0,006	1,380
CB Toscana Costa	**1,030**	**0,645**	**0,281**	**1,956**

Tabella 4.36 – Densità di strade per UIO: scostamenti dalla densità media del C5. Fonte: elaborazione dati Regione Toscana (2013).

Ambito territoriale	Autostrade +Extraurbane principali	Extraurbana secondaria + urbana di scorrimento + urbana di quartiere	Locale/vicinale/privata ad uso privato	Totale
Elba e Arcipelago	189	189	0	162
Costa Livornese e Val di Cecina	91	103	179	107
Val di Cornia e Pecora	90	70	2	71
CB Toscana Costa	100	100	100	100

Per quanto riguarda le singole unità idrografiche, l'Elba e Arcipelago mostra la densità infrastrutturale più elevata, 3,173 km/kmq, seguita dalla Costa Livornese e Val di Cecina con 2,097 km/kmq e Val di Cornia e Pecora con 1,380 km/kmq. Il risultato dell'Elba e Arcipelago dipende dall'alta concentrazione delle autostrade e strade extraurbane (1,951 km/kmq) e delle extraurbane secondarie e urbane (1,222 km/kmq) che compensano l'assenza di strade locali e vicinali. Lo stesso vale anche per la Val di Cornia e Pecora ma con densità decisamente più contenute: 0,922 km/kmq per le autostrade e strade extraurbane e 0,452 km/kmq per le

extraurbane secondarie e urbane. La Costa Livornese e Val di Cecina, invece, ottiene apporti abbastanza simili da tutte e tre le tipologie di infrastrutture (rispettivamente 0,934 km/kmq, 0,663 km/kmq e 0,501 km/kmq).

Grafico 4.2 – Densità di strade per UIO: scostamenti dalla densità media del C5. Fonte: elaborazione dati Regione Toscana (2013).

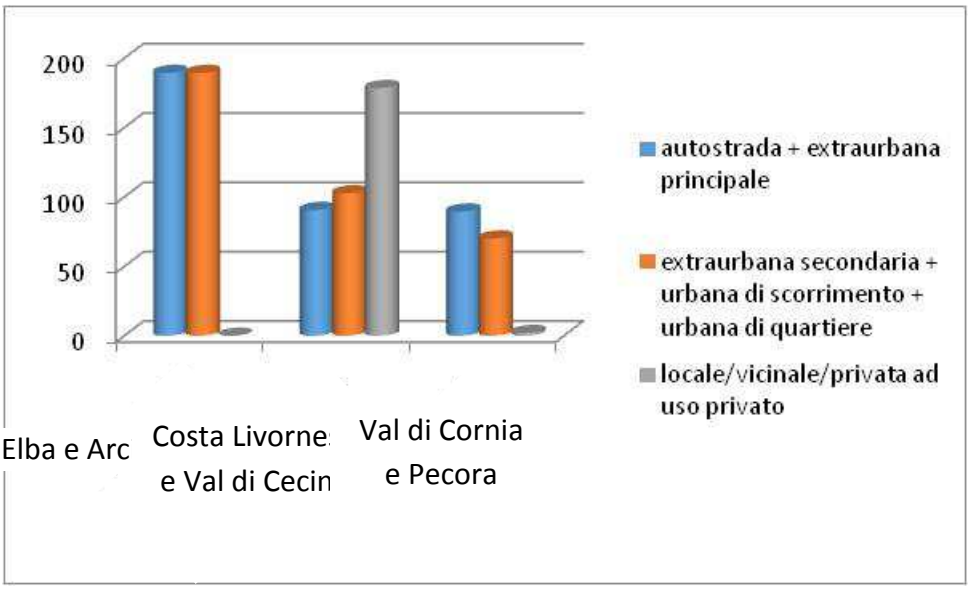

La densità infrastrutturale è stata analizzata anche in termini di scostamenti dal valore medio del Consorzio. Posta pari a 100 la media consortile sono stati ricalcolati proporzionalmente i valori relativi alle varie categorie di strade per ogni unità idrografica (tabella 4.36 e grafico 4.2).

Rispetto alla densità media di autostrade e strade extraurbane principali, lo scostamento maggiore è quello fatto registrare dall'Elba e Arcipelago che con 189 supera il valore medio dell'89%. Gli scostamenti degli altri ambiti territoriali hanno tutti segno opposto e sono molto più contenuti: Val di Cornia e Pecora 90 (-10%) e Costa Livornese e Val di Cecina 91 (-9%).

Rispetto alla densità media di strade extraurbane secondarie e urbane, la discrepanza più ampia è ancora quella dell'Elba e Arcipelago 189 (+89%) seguita da quella della Val di Cornia e Pecora 70 (- 30%) che è anche l'unica che ha segno negativo e dalla Costa Livornese e Val di Cecina 103 (+3%) che si attesta molto vicino alla media.

Rispetto alla densità media delle strade locali e vicinali, risulta subito evidente che tutti i valori sono abbastanza anomali: quelli dell'Elba e Arcipelago 0 (-100%) e della Val di Cornia e Pecora 2 (- 98%) rappresentano la deviazione più ampia tra tutti i dati calcolati. Quello della Costa Livornese e Val di Cecina 179 (+79%) mostra un discostamento quasi altrettanto ampio ma di segno opposto.

Infine, per quanto riguarda i valori complessivi, l'Elba e Arcipelago 162 (+62%) marca la differenza maggiore seguito dalla Val di Cornia e Pecora 71 (-29%) e dalla Costa Livornese e Val di Cecina 107 (+7%).

4.2.2 Il sistema ferroviario

La trama ferroviaria toscana inizia a concretizzarsi a partire dagli anni ’40 dell’Ottocento con l’entrata in funzione della Ferrovia Leopolda. Questa linea, che corre da Firenze a Livorno, costituisce la spina dorsale di un reticolo realizzato nel giro di pochi decenni. I primi tronchi che vennero aggiunti sono quelli che partendo da Lucca si diramano da un lato verso Pisa e dall’altro verso Pistoia e da lì, attraverso la Ferrovia Maria Antonia, fino a Firenze passando per Prato. Sempre nello stesso periodo vennero costruite la Ferrovia Centrale Toscana da Empoli a Siena (poi prolungata fino a Chiusi per congiungersi con la Firenze-Roma) e l’Aretina da Firenze ad Arezzo (poi prolungata fino a Ponte San Giovanni per congiungersi con la Ancona-Roma). Altri tronchi rilevanti costruiti in quegli anni sono la Ferrovia Porrettana (da Pistoia a Porretta e poi fino a Bologna) e la Maremmana (da Pisa verso sud fino al confine con lo Stato Pontificio). A completamento del reticolo esistevano anche una serie di tronchi minori che sono stati attivi per pochi decenni.

In epoca moderna molti dei tracciati storici, adeguatamente rimodernati, sono ancora in uso, altri sono stati dismessi perché superati dal trasporto stradale oppure perché irreparabilmente danneggiati durante la seconda guerra mondiale. Nel Consorzio 5 Toscana Costa, date le condizioni morfologiche del territorio, le ferrovie si sono concentrate prevalentemente nelle aree costiere e pianeggianti e sono così distribuite all’interno delle varie UIO.

Costa Livornese e Val di Cecina

Il nodo principale dell’area settentrionale dell’UIO è rappresentato da Livorno dal quale partono due linee storiche: la Ferrovia Leopolda, la prima ferrovia realizzata in Toscana entrata in funzione tra il 1844 e il 1848, collega ancora Livorno, Pisa e Firenze seguendo il corso dell’Arno e la Ferrovia Maremmana poi divenuta Tirrenica, inaugurata nel 1863 che collega Livorno e Roma. Il tratto compreso tra Livorno e Vada in principio correva nell’entroterra passando da Collesalvetti (da dove in seguito era stato attivato anche un collegamento diretto con Pisa) ma nel 1910 è stato affiancato da una variante costiera che nel tempo ne ha determinato il declino. Nel 1962 è stato chiuso il tronco Livorno-Collesalvetti e nel 1992 anche quello Pisa-Collesalvetti-Vada. Quest’ultimo tratto è stato però riaperto al traffico merci nel 2012.

L’unica altra linea presente nel territorio è la Cecina-Saline di Volterra che è stata realizzata nel 1863. Si tratta una linea complementare con un volume di corse e di passeggeri molto limitato che tra il 1912 e il 1958 proseguiva fino a Volterra per mezzo di un tratto a cremagliera lungo 8 km.

Val di Cornia e Pecora

La rete ferroviaria della Val di Cornia e Pecora è costituita dalla Ferrovia Tirrenica che ne attraversa longitudinalmente il territorio e da una sua diramazione, la Ferrovia Campiglia Marittima-Piombino, realizzata nel 1892 e lunga 16 km, che si distacca dalla linea principale per connettervi il centro più importante della Val di Cornia e Pecora e il suo porto.

In passato sono state attive anche due linee, oggi dismesse, a servizio delle attività minerarie: la tratta Massa Marittima-Follonica, lunga 26 km, è rimasta in funzione tra il 1902 e il 1944 effettuando sia trasporto viaggiatori che quello merci, soprattutto il minerale proveniente dalla

miniera di Val d'Aspra e la tratta Montebamboli-Carbonifera, lunga 26 km e inaugurata nel 1849, trasportava la lignite proveniente dalle miniere di Montebamboli e Montemassi fino al mare, nei pressi di Torre Mozza (nella località in seguito chiamata Carbonifera) prolungandosi sopra un pontile per lo scarico diretto dei materiali sui battelli.

Elba e Arcipelago

In quest'area non sono presenti tratti ferroviari.

4.3 – Il quadro ambientale

4.3.1 Le risorse naturalistiche e ambientali

Il territorio della Toscana, il quinto per estensione tra le regioni italiane, è costituito per circa due terzi da aree collinari, un'altra buona parte è occupata dalla dorsale appenninica mentre le pianure si trovano solo nelle zone costiere e alluvionali. Le formazioni forestali si distribuiscono sulle fasce montane e sulle sommità delle colline lasciando alle coltivazioni le aree a minore acclività. L'identità paesistica della regione è in gran parte determinata dalla presenza del fiume Arno che la attraversa nella zona centrale da est a ovest e nel quale si convogliano le acque della maggior parte delle risorse idriche presenti.

Il territorio del Consorzio 5 Toscana Costa presenta nelle singole UIO caratteristiche molto differenti tra loro, descritte nello specifico qui di seguito.

Costa Livornese e Val di Cecina

L'ampio bacino del fiume Cecina, che disegna un'ampia valle in un territorio di natura prevalentemente collinare, connota fortemente il territorio anche per gli aspetti di pregio naturalistico e ambientale, con i terrazzi ghiaiosi e la vegetazione ripariale arborea. Le aree di pertinenza del medio e basso corso del fiume Cecina formano un sito di importanza regionale, caratterizzate da terrazzi fluviali ghiaiosi, con vegetazione ripariale arborea, arbustiva e erbacea.

Da Collesalvetti a Rosignano Marittimo un reticolo di fossi minori con vegetazione di ripa segna le colture a seminativo. Ai rilievi corrisponde la prevalenza dei boschi, in formazioni sostanzialmente continue, ai margini inferiori dei quali dominano le colture agrarie miste.

La vegetazione della costa è costituita da macchia mediterranea, boschi planiziari, mentre la copertura vegetazionale dell'entroterra è costituita da boschi di grande estensione (foresta di Monterufoli-Caselli, Buriano). Nella bassa Val di Cecina, e soprattutto sul versante che guarda verso il mare, il terreno è coperto da vaste superfici di bosco a macchia mediterranea, interrotte da estese coltivazioni di viti e olivi. L'estensione e la continuità dell'area boscata e l'abbondante presenza d'acqua la rendono ospitale a una quantità di fauna e di avifauna, infatti una porzione consistente del territorio è coperto da boschi di leccio, cerro, pino domestico, da macchia mediterranea e da fustaie, dove sono presenti anche varie specie floristiche.

Le aree di pertinenza del medio e basso corso del fiume Cecina e dei suoi affluenti formano un sito di importanza regionale, caratterizzato da terrazzi fluviali ghiaiosi, con vegetazione ripariale arborea, arbustiva ed erbacea che assicurano la continuità biotica.

I fiumi minori hanno un andamento sinuoso e presentano consistenti formazioni naturalistiche. Le colline sono caratterizzate da un ambiente naturale e intatto, con abbondanza d'acqua e ampie boscaglie che ospitano una fauna ricca e differenziata. Sulle colline dominano formazioni forestali caratterizzate dalla prevalenza delle leccete, delle cerrete e dei boschi misti di sclerofille sempreverdi e latifoglie decidue.

Il mosaico paesaggistico della pianura bonificata, dominato da una fitta rete di canali e fossi, caratterizza il paesaggio dei seminativi della pianura litoranea. I caratteri di naturalità sono rappresentati da un ampio arenile, dune, macchia mediterranea e pinete.

Gli ecosistemi naturali presenti lungo la costa – aree umide, boschi planiziari, macchie, corsi d'acqua – esprimono eccezionali valori paesistici di eccezionale pregio come quello della fitta e boscosa macchia del Palone, o quello degli habitat significativi e a rarità fitocenotiche dei boschi di Bolgheri, Bibbona e Castiglioncello.

Nelle aree dei fondivalle settentrionali le coltivazioni a seminativo semplice si alternano ai pioppeti da carta il cui fitto e regolare sesto d'impianto caratterizza fortemente il disegno del paesaggio. L'area riveste valore paesaggistico per l'ottimo stato di conservazione e l'elevata naturalità e biodiversità. Rivestono valore naturalistico le aree golenali dei fiumi principali con i loro affluenti, e quelle del torrente Sterza il cui fondovalle si snoda nelle morbide colline argillose dove i coltivi a seminativo semplice sono raramente interrotti da piccole macchie di bosco, canneti e radi alberi sparsi, costituendo una costante, fino alle balze di Volterra, che domina i versanti arborati con colture ad oliveto che separano la Val d'Era dalla Val di Cecina. I versanti che a sud risalgono le Colline Metallifere sono densamente boscati con latifoglie, lecci e castagneti da frutto.

Boschi e corsi d'acqua minori caratterizzano l'ambiente naturale delle Colline Volterrane.

Il Lago artificiale di Santa Luce, lago di origine artificiale alimentato dal fiume Fine ed ex deposito idrico dell'industria Solvay, ha subito una lenta trasformazione dovuta ad un processo di colonizzazione spontanea da parte della vegetazione palustre e di numerose specie di fauna acquatica e di grandi macchie di canneto, ed ha pertanto acquisito un alto valore naturalistico e ambientale.

Val di Cornia e Pecora

L'UIO è per gran parte interessata dai bacini idrografici dei tre principali corsi d'acqua, con alto e medio corso per lo più caratterizzato da una continua matrice forestale, e basso corso sviluppato nelle relative pianure alluvionali, ciò a costituire un importante elemento (spesso solo potenziale) di connessione ecologica tra la costa e la collina. Le aree umide costituiscono elementi relittuali, e di elevata importanza naturalistica e paesaggistica, dei più vasti sistemi lacustri costieri bonificati negli ultimi due secoli.

Il fiume Cornia conserva significativi caratteri di naturalità nel corso più alto, mentre nella piana da Venturina verso Piombino il tracciato è deviato e rettificato, con una fitta rete di canali di

bonifica. Nel litorale a nord di Piombino sono ancora presenti dune colonizzate dalla vegetazione spontanea.

Le formazioni forestali più rappresentate sono le leccete, i boschi di sclerofille sempreverdi, anche misti con latifoglie decidue e i boschi a dominanza di latifoglie decidue termofile. L'area ricompresa nel parco di Montioni presenta una copertura prevalente a macchia mediterranea e cerreta e, nelle aree più fresche ed umide in corrispondenza dei fossi, lembi di bosco ripariale. Questo insieme costituisce un paesaggio strettamente legato al particolare pregio della vegetazione dell'area boscata di Montioni che si estende tra la Valle del Cornia e del Pecora, nel sistema collinare tra Massa Marittima e Suvereto, su colline di media altitudine coperte da boschi soprattutto di leccio.

A nord i rilievi di Monterotondo presentano estese superfici boscate intervallate da prati-pascoli; speciale interesse riveste la flora atipica delle aree interessate dai fenomeni di geotermia. Sui rilievi di Montieri prevalenza di boschi di cerro e roverella che lasciano il posto nelle esposizioni a sud a querceti di leccio e sughera. La vegetazione dell'alta valle presenta residui di antiche leccete lungo le pendici delle Cornate, una stazione di faggio presso Montieri, boschi cedui di cerro e roverella, e castagni, in cui è evidente una certa diffusione invasiva di pino nero e marittimo sulle aree agricole e i pascoli in stato di abbandono. Lungo le pendici delle colline dell'entroterra predomina la vegetazione naturale con specie tipiche mediterranee; verso Massa Marittima esse presentano una significativa attività agricola: ampie aree coltivate (seminativo, vigneto e oliveto) che si alternano ad aree boscate mostrando una scarsa presenza di formazioni agroforestali.

Il litorale di Follonica presenta lunghi tratti di pineta poco profonda. Lungo le pendici dell'entroterra follonichese sono presenti formazioni di vegetazione naturale con specie tipiche mediterranee. La costa orientale del promontorio è interessata dalla presenza del sistema dunale colonizzato dalla vegetazione spontanea. La fascia costiera nel comune di San Vincenzo mostra carattere di particolare naturalità e costituisce quindi un paesaggio di particolare valore naturalistico ed estetico. Il promontorio del golfo di Baratti costituisce la visuale meridionale del litorale sabbioso di San Vincenzo, la cui bellezza è tutelata dal Parco Naturale di Rimigliano. Tra gli elementi di spicco di questo tratto di fascia costiera è degna di nota la vegetazione della fascia costiera ad est del promontorio di Piombino. Le porzioni residuali della pineta lungo il litorale di Follonica, dal confino di Scarlino a quello di Piombino, presentano un notevole valore naturalistico.

Sono presenti zone umide di valore naturalistico che costituiscono una dotazione ambientale di eccezionale valore con funzione di cuscinetto ecologico rispetto agli aggregati urbani, anche ai fini della continuità dei sistemi ambientali con i corsi d'acqua e le aree di pertinenza fluviale. Le due aree umide più estese e di maggiore importanza sono costituite dal Padule di Orti Bottagone e dal Padule di Scarlino. Si tratta di aree di elevato interesse per la presenza di specchi d'acqua e di habitat palustri salmastri (salicornieti) e dulcacquicoli (in particolare canneti) e per il ruolo di zone idonee alla sosta e allo svernamento dell'avifauna acquatica. le aree umide retrodunali di Sterpaia e Rimigliano o l'area umida interna del Lago dell'Accesa. Quest'ultimo a costituire un ecosistema lacustre di origine carsica (dolina), alimentato da una sorgente sotterranea, e caratterizzato da habitat e specie vegetali palustri di interesse conservazionistico, inserito in un ambito agro-silvo-pastorale di elevato valore paesaggistico.

Elba e Arcipelago

Esteso ed eterogeneo ambito di paesaggio comprendente parte dell'Elba e Arcipelago Toscano (Isola d'Elba, Pianosa, Montecristo e isole minori).

L'isola d'Elba e le isole minori presentano un diversificato paesaggio vegetale mediterraneo, con vasti ambienti costieri rocciosi, mosaici di macchie, garighe e affioramenti rupestri, rilievi montani mediterranei, boschi di latifoglie (castagneti nel versante settentrionale e occidentale del Monte Capanne), pinete di impianto, boschi e macchie alte di sclerofille (leccete). Tali versanti, occidentale e a sud est del Monte Capanne, assumono carattere rilevante per loro specificità e peculiarità delle macchie che si spingono fino al mare tra Procchio e Marciana Marina come tra Cavo e Rio Marina, nonché delle grandi aree boscate di Capo Stella e dei rilievi che separano Lacona da Campo nell'Elba. Il promontorio di sud-est di Monte Calamita conserva un contesto paesaggistico di grande suggestione, con la presenza di siti estrattivi e resti delle relative strutture colonizzanti dalla vegetazione spontanea.

Le pendici più alte del Monte Perone sono occupate da rimboschimenti di conifere nonché, per parte significativa, dalla presenza di castagni. La presenza dei castagni è rilevabile anche in aree abbastanza basse sul livello del mare, in Comune di Rio nell'Elba sul versante settentrionale. Nel versante nord-ovest la macchia mediterranea sale ai paesi di Marciana e Poggio, circondati da castagneti e lecci, diradandosi sul crinale del monte Capanne. Scendendo a sud, la vegetazione è più rada e la linea di costa diviene più morbida, fino alle spiagge di Cavoli e Fetovaia. Il mosaico paesistico è caratterizzato in modo significativo da leccete, boschi di sclerofille sempreverdi e da pinete di specie indigene, che unitamente alle altre formazioni di macchia mediterranea (arbusteti di mirto, lentisco, fillirea, corbezzolo ed erica arborea) danno luogo ad un paesaggio ricco e diversificato.

Tra gli altri elementi caratteristici sono da segnalare i relittuali ambienti agricoli insulari, fortemente ridotti per l'intenso sviluppo urbanistico e per i processi di abbandono, le piccole aree umide di Mola e Schiopparello (Isola d'Elba) e l'importante sistema costiero dunale di Lacona (unico sistema dunale dell'Elba e Arcipelago Toscano). Un elevato interesse naturalistico mostrano anche le altre piccole aree umide costiere, quali Mola e Schiopparello (Isola d'Elba). Una significativa presenza di sughere si registra a Fonte Murata, Comune di Portoferraio, a monte della località le Grotte e nella zona delle Maceratoie che va a confluire nella Valle di Ortano in comune di rio nell'Elba.

4.3.2 I parchi e le riserve naturali

Le aree naturali protette, dette anche oasi o parchi naturali, sono porzioni di territorio che la legge tutela per il loro particolare interesse naturalistico, ambientale o storico-culturale. Si tratta di zone che comprendono ambienti e paesaggi eterogenei caratterizzati da un valore tale da necessitare un intervento istituzionale volto alla loro conservazione e all'interno delle quali si ritrovano ecosistemi prevalentemente o largamente intatti abitati da specie animali e vegetali che hanno la funzione di mantenerne l'equilibrio e aumentarne la biodiversità.

Le aree naturali si dividono in varie categorie, i Parchi (Nazionali, Regionali e Provinciali), le zone che fanno capo alla Rete Natura 2000 (SIC – Sito di Interesse Comunitario, ZPS – Zona di Protezione Speciale, ZSC – Zona Speciali di Conservazione) e le Aree Protette di interesse locale

(SIR – Sito di Importanza Regionale, RAMSAR – Tutela delle zone umide, ANPIL – Area Naturale Protetta di Interesse Locale, RNS – Riserve Naturali Statali, RNP – Riserve Naturali Provinciali). All'interno del comprensorio del C5 si trovano ventisette aree naturali protette che rientrano in tutte le categorie suddette ad eccezione dei Parchi nazionali, Parchi Provinciali e RAMSAR (Tabella 4.36). Nello specifico sono presenti:

- **1 Parco Nazionale**: Parco Nazionale dell'Elba e Arcipelago Toscano con una superficie totale pari a 16.652 ettari.
- **2 Parchi Provinciali**: Parco Provinciale dei Monti Livornesi e Parco Provinciale di Montioni con una superficie totale pari a 8.797 ettari.
- **12 SIC**: Isola di Capraia; Cornate e Fosini; Poggi di Prata; Boschi di Bolgheri, Bibbona e Castiglioncello; Monte Calvi di Campiglia; Lago di Santa Luce; Lago dell'Accesa; Padule di Scarlino; Punta Ala e Isolotto dello Sparviero; Monte d'Alma; Promontorio di Piombino e Monte Massoncello; Campi di alterazione geotermica di Monte Rotondo e Sasso Pisano. Superficie totale pari a 14.669 ettari.
- **9 SIC-ZPS**: Monte Capanne e Promontorio dell'Enfola; Isola di Gorgona; Isola di Pianosa; Isola di Montecristo e Formica di Montecristo; Padule di Bolgheri; Macchia di Tatti-Berignone; Fiume Cecina da Berignone a Ponteginori; Complesso di Monterufoli; Padule di Orti-Bottagone. Superficie totale pari a 19.130 ettari.
- **4 ZPS**: Elba orientale; Isola di Capraia; Tombolo di Cecina; Poggio Tre Cancelli. Superficie totale pari a 6.891 ettari.
- **5 SIR**: Calafuria; Caselli; Valle del Pavone e Rocca Sillana, Monte Pelato; Bandite di Follonica. Superficie totale pari a 12.528 ettari.
- **3 RAMSAR**: Padule di Bolgheri; Padule di Orti-Bottagone; Padule di Scarlino. Superficie totale pari a 878 ettari.
- **13 ANPIL**: Foresta della Valle Benedetta; Colognole; Parco del Chioma; Foresta di Montenero; Torrente Chioma; Giardino-Belora-Fiume Cecina; Fiume Cecina; Macchia della Magona; San Silvestro; Montioni; Baratti Populonia; Sterpaia; Costiere di Scarlino. Superficie totale pari a 7.560 ettari.
- **5 RNP**: Cornate e Fosini; Foresta di Berignone; Foresta di Monterufoli-Caselli; Lago di Santa Luce; Padule di Orti Bottagone. Superficie totale pari a 8.778 ettari.
- **10 RNS**: Isola di Montecristo; Bibbona; Calafuria; Caselli; Palazzo; Tombolo di Cecina; Poggio Tre Cancelli; Tomboli di Follonica; Scarlino; Marsiliana. Superficie totale pari a 2.348 ettari.

Tabella 4.36 – Superficie delle aree naturali protette in ettari. Fonte: elaborazione dati Geoscopio Cartoteca della Regione Toscana.

Ambito territoriale	Parchi Nazionali	Parchi Regionali	Parchi Provinciali	SIC	SIC-ZPS	ZPS	SIR	RAMSAR	ANPIL	RNP	RNS
Elba e Arcipelago	16.562			1.885	9.000	6.218					1.042
Costa Livornese e Val di Cecina			1.159	6.199	10.009	354	3.604	521	4.407	8.277	660
Val di Cornia e Pecora			7.638	6.585	121	319	8.924	357	3.153	501	646
CB 5	**16.562**		**8.797**	**14.669**	**19.130**	**6.891**	**12.528**	**878**	**7.560**	**8.778**	**2.348**

Tabella 4.37 – Distribuzione delle aree naturali protette tra le UIO. Fonte: elaborazione dati Geoscopio Cartoteca della Regione Toscana.

Ambito territoriale	Parchi Nazionali	Parchi Regionali	Parchi Provinciali	SIC	SIC-ZPS	ZPS	SIR	RAMSAR	ANPIL	RNP	RNS
Elba e Arcipelago	100%	-	-	13%	47%	90%	-	-	-	-	44%
Costa Livornese e Val di Cecina	-	-	13%	42%	52%	5%	29%	59%	58%	94%	28%
Val di Cornia e Pecora	-	-	87%	45%	1%	5%	71%	41%	42%	6%	28%
CB 5	**100%**	**-**	**100%**	**100%**	**100%**	**100%**	**100%**	**100%**	**100%**	**100%**	**100%**

Tra tutte le aree protette al primo posto per estensione complessiva si trovano i SIC-ZPS con 19.130 ettari (tabelle 4.36 e 4.37) localizzati prevalentemente nella Costa Livornese e Val di Cecina (10.009 ettari pari al 52%) e nell'Elba e Arcipelago (9.000 ettari pari al 47%) seguiti dai Parchi Nazionali con 16.652 ettari (Parco Nazionale dell'Elba e Arcipelago Toscano), dai SIC con 14.669 ettari distribuiti principalmente tra la Val di Cornia e Pecora (6.585 ettari pari al 45%) e la Val di Cecina (6.199 ettari pari al 42%) e dai SIR con 12.528 ettari concentrati soprattutto della Val di Cornia e Pecora (8.924 ettari pari al 71%). Meno estesi i Parchi Provinciali con 8.797 ettari, gli RNP con 8.778 ettari, gli ANPIL con 7.560 ettari e gli ZPS con 6.891 ettari. I primi tre sono suddivisi tra la Costa Livornese e Val di Cecina e la Val di Cornia e Pecora, mentre gli ZPS si concentrano quasi esclusivamente nell'Elba e Arcipelago (6.218 ettari pari al 90%). Le RNS e i RAMSAR fanno registrare estensioni poco significative rispetto a quelle delle altre categorie di aree protette.

Tabella 4.38 – Impatto percentuale della superficie di siti, aree e parchi sulla superficie delle UIO in cui ricadono. Fonte: elaborazione dati Geoscopio Cartoteca della Regione Toscana.

Ambito territoriale	Superficie UIO	Parchi Nazionali	Parchi Regionali	Parchi Provinciali	SIC	SIC-ZPS	ZPS	SIR	RAMSAR	ANPIL	RNP	RNS	Totale*
Elba e Arcipelago	26.530	62,4%	-	-	7,1%	33,9%	23,4%	-	-	-	-	3,9%	68%
Costa Livornese e Val di Cecina	149.590	-	-	0,8%	4,1%	6,7%	0,2%	2,4%	0,3%	2,9%	5,5%	0,4%	16%
Val di Cornia e Pecora	92.827	-	-	8,2%	7,1%	0,1%	0,3%	9,6%	0,4%	3,4%	0,5%	0,7%	19%

** L'impatto complessivo è stato calcolato al netto delle sovrapposizioni tra le varie aree protette perciò risulta differente dalla semplice somma algebrica delle percentuali di ogni singola UIO*

Molto spesso le aree protette si sovrappongono sul territorio e risulta perciò che uno stesso ambiente può essere classificato contemporaneamente secondo due o più diverse categorie di conservazione. L'impatto delle aree protette sulla superficie delle UIO, calcolato al netto di queste sovrapposizioni (tabella 4.38), mostra che l'unità idrografica maggiormente interessata è l'Elba e Arcipelago dove il 68% del territorio è sottoposto a vincolo di tutela ambientale. La maggior parte è occupata dal Parco Nazionale che occupa il 62,4%. Le altre unità idrografica nelle quali si registra un impatto mediamente rilevante sono la Costa Livornese e Val di Cecina in misura lievemente inferiore con il 16%, costituito da un'equa ripartizione tra le diverse tipologie, e la Val di Cornia e Pecora con il 19 % prevalentemente rappresentato in eguali proporzioni da Parchi Provinciali (8,2%), SIR (9,6%) e SIC (7,1%).

4.3.3 Le tematiche attinenti al paesaggio e alla tutela dell'ambiente

In questo paragrafo sono stati messi in luce i principali aspetti, aventi rilevanza paesaggistica e ambientale, che connotano i caratteri e la struttura ecosistemica del C5.

Ricorrendo alla classificazione morfotipologica, che il PIT ha fatto per la seconda invariante strutturale (i caratteri ecosistemici), abbiamo individuato quali elementi fossero maggiormente prevalenti nelle tre UIO per poi fornirne una descrizione attinente alle tematiche indagate, sotto il profilo valoriale, dei fattori di rischio e delle indicazioni per la tutela.

Costa Livornese e Val di Cecina

In Costa Livornese e Val di Cecina, gli elementi strutturali che occupano circa due terzi della superficie complessiva dell'UIO sono la *matrice forestale di connettività* 39,9% facente parte della rete degli ecosistemi forestali, e la *matrice agroecosistemica collinare* 23,7% facente parte della rete degli agropastorali.

Per quanto riguarda il valore della *matrice forestale di connettività*, le sue criticità e le indicazioni utili per il mantenimento del paesaggio e dell'ambiente tipico nonché le interrelazioni con l'attività del CB, vedasi quanto detto per la UIO Elba e Arcipelago

La *matrice agroecosistemica collinare* riveste un ruolo strategico per il miglioramento della connessione ecologica tra i nodi/matrici forestali. Spesso in tali ambiti sono presenti criticità legate alla diffusione dei cereali autunno vernini e, in minor misura, della viticoltura intensiva. Infatti, le tecniche colturali intensive possono potenzialmente determinare fenomeni di erosione con accelerazione dell'interrimento dei corsi d'acqua nei fondivalle, così come fenomeni di runoff dei nutrienti con un aumento dei livelli di crescita della vegetazione sempre all'interno dei corsi d'acqua; elementi che, indirettamente, possono incidere negativamente sull'attività del Consorzio.

Tra le indicazioni ritenute utili a tutelare il paesaggio e l'ambiente tipico di questo morfotipo vi sono:

- il miglioramento della permeabilità ecologica delle aree agricole anche attraverso la creazione di fasce tampone lungo gli impluvi;
- il mantenimento e/o recupero delle sistemazioni idraulico-agrarie di versante (terrazzamenti, ciglionamenti, ecc.) e della tessitura agraria.

Indicazioni sulle quali anche il Consorzio potrebbe sviluppare specifici progetti per migliorare l'operatività delle imprese agricole con indubbi benefici anche per la propria attività di routine.

Tabella 4.40 – Elementi strutturali classificati per rete ecologica di appartenenza. Fonte: elaborazione dati Geoscopio Cartoteca della Regione Toscana.

RETE	MORFOTIPI	SUP (ha)	% relativa Morf./Rete	% assoluta Morf./UIO
Rete degli ecosistemi forestali	Aree forestali in evoluzione a basso grado di connettività	4.250	5,5%	2,8%
	Corridoio ripariale	1.783	2,3%	1,2%
	Matrice forestale di connettività	59.707	76,6%	39,9%
	Nodo primario forestale	3.862	5,0%	2,6%
	Nodo secondario forestale	5.678	7,3%	3,8%
	Nuclei di connessione ed elementi forestali isolati	2.646	3,4%	1,8%
	TOT	77.925	100,0%	52,1%
Rete degli ecosistemi agropastorali	Agroecosistema frammentato attivo	1.489	2,3%	1,0%
	Agroecosistema frammentato in abbandono con ricolonizzazione arborea/arbustiva	2.157	3,3%	1,4%
	Agroecosistema intensivo	1.495	2,3%	1,0%
	Matrice agroecosistemica collinare	35.491	55,1%	23,7%
	Matrice agroecosistemica di pianura	6.218	9,6%	4,2%
	Matrice agroecosistemica di pianura urbanizzata	118	0,2%	0,1%
	Nodo degli agroecosistemi	17.473	27,1%	11,7%
	TOT	64.442	100,0%	43,1%
Altri sistemi naturali	Ambienti rocciosi o calanchivi	26	5,7%	0,0%
	Coste rocciose	46	10,4%	0,0%
	Coste sabbiose con sistemi dunali integri o parzialmente alterati	170	37,9%	0,1%
	Coste sabbiose prive di sistemi dunali	54	12,1%	0,0%
	Zone umide	152	33,9%	0,1%
	TOT	448	100,0%	0,3%

Val di Cornia e Pecora

In Val di Cornia e Pecora, gli elementi strutturali prevalenti rispetto alla superficie territoriale complessiva dell'UIO sono: la *matrice forestale di connettività* 34,8% appartenente alla rete degli ecosistemi forestali, e in misura minore la *matrice agroecosistemica di pianura* con il 16,3% facente parte della rete degli ecosistemi agropastorali.

Per quanto riguarda il valore della *matrice forestale di connettività*, le sue criticità e le indicazioni utili per il mantenimento del paesaggio e dell'ambiente tipico nonché le interrelazioni con l'attività del CB, vedasi quanto detto per la UIO Elba e Arcipelago.

La *matrice agroecosistemica di pianura* caratterizza fortemente le pianure alluvionali costiere, in prevalenza con particolare riferimento alla fascia costiera agricola, alle pianure alluvionali interne e alle pianure delle conche intermontane. Tali aree sono caratterizzate da attività agricole più intensive ma comunque di buona caratterizzazione ecologica e in grado di svolgere una funzione di matrice di connessione tra i nodi. Presenza di importanti valori naturalistici soprattutto nel caso di pianure agricole con elevata densità del reticolo idrografico minore e delle aree umide (naturali o artificiali).

Tabella 4.41 – Elementi strutturali classificati per rete ecologica di appartenenza. Fonte: elaborazione dati Geoscopio Cartoteca della Regione Toscana.

RETE	MORFOTIPI	SUP (ha)	% relativa Morf./Rete	% assoluta Morf./UIO
Rete degli ecosistemi forestali	Aree forestali in evoluzione a basso grado di connettività	3.649	7,3%	3,9%
	Corridoio ripariale	856	1,7%	0,9%
	Matrice forestale di connettività	32.320	64,9%	34,8%
	Nodo primario forestale	788	1,6%	0,8%
	Nodo secondario forestale	8.521	17,1%	9,2%
	Nuclei di connessione ed elementi forestali isolati	3.670	7,4%	4,0%
	TOT	**49.805**	**100,0%**	**53,7%**
Rete degli ecosistemi agropastorali	Agroecosistema frammentato attivo	709	1,9%	0,8%
	Agroecosistema frammentato in abbandono con ricolonizzazione arborea/arbustiva	894	2,4%	1,0%
	Agroecosistema intensivo	1.399	3,7%	1,5%
	Matrice agroecosistemica collinare	8.783	23,1%	9,5%
	Matrice agroecosistemica di pianura	15.085	39,7%	16,3%
	Matrice agroecosistemica di pianura urbanizzata	355	0,9%	0,4%
	Nodo degli agroecosistemi	10.796	28,4%	11,6%
	TOT	**38.023**	**100,0%**	**41,0%**
Altri sistemi naturali	Ambienti rocciosi o calanchivi	65	10,8%	0,1%
	Coste rocciose	26	4,3%	0,0%
	Coste sabbiose con sistemi dunali integri o parzialmente alterati	80	13,2%	0,1%
	Coste sabbiose prive di sistemi dunali	54	9,0%	0,1%
	Zone umide	377	62,6%	0,4%
	TOT	**601**	**100,0%**	**0,6%**

La principale criticità è costituita dal consumo di suolo agricolo per i processi di urbanizzazione, legati allo sviluppo dell'edificato residenziale sparso e concentrato, delle zone commerciali/artigianali/industriali e della rete infrastrutturale (strade, linee elettriche, ecc.). Altre criticità sono legate alla riduzione o l'eliminazione degli elementi vegetali conseguente all'intensificazione delle attività agricole. Tali processi di artificializzazione costituiscono anche un elemento di elevata pressione antropica sulle relittuali zone umide di pianura di interesse conservazionistico.

Tra le indicazioni ritenute utili a tutelare il paesaggio e l'ambiente tipico di questo elemento strutturale, vi sono:

- il miglioramento della permeabilità ecologica delle aree agricole anche attraverso la ricostituzione degli elementi vegetali lineari e puntuali e la creazione di fasce tampone lungo gli impluvi.
- la mitigazione degli impatti dell'agricoltura intensiva sul reticolo idrografico e sugli ecosistemi fluviali, lacustri e palustri, promuovendo attività agricole con minore consumo di risorse idriche e minore utilizzo di fertilizzanti
- il mantenimento delle relittuali zone umide e boschive planiziali interne alla matrice agricola e miglioramento dei loro livelli di qualità ecosistemica e di connessione ecologica.
- il mantenimento del caratteristico reticolo idrografico minore e di bonifica delle pianure agricole alluvionali

Elba e Arcipelago

Nell'Elba e Arcipelago, gli elementi strutturali prevalenti che occupano oltre la metà della superficie territoriale complessiva dell'UIO sono le *Aree forestali in evoluzione a basso grado di connettività* con il 32,7% facente parte della rete degli ecosistemi forestali così come la *Matrice forestale di connettività* presente in misura minore con il 13% e gli *Ambienti rocciosi o calanchivi* pari al 13,6% della superficie territoriale facente parte della rete degli altri sistemi naturali.

Tabella 4.39 – Elementi strutturali classificati per rete ecologica di appartenenza. Fonte: elaborazione dati Geoscopio Cartoteca della Regione Toscana.

RETE	MORFOTIPI	SUP (ha)	% relativa Morf./Rete	% assoluta Morf./UIO
Rete degli ecosistemi forestali	Aree forestali in evoluzione a basso grado di connettività	8.674	55,6%	32,7%
	Matrice forestale di connettività	3.445	22,1%	13,0%
	Nodo secondario forestale	2.878	18,4%	10,8%
	Nuclei di connessione ed elementi forestali isolati	613	3,9%	2,3%
	TOT	**15.610**	**100,0%**	**58,8%**
Rete degli ecosistemi agropastorali	Agroecosistema frammentato attivo	678	20,0%	2,6%
	Agroecosistema frammentato in abbandono con ricolonizzazione arborea/arbustiva	511	15,1%	1,9%
	Agroecosistema intensivo	358	10,5%	1,3%
	Matrice agroecosistemica collinare	1.825	53,8%	6,9%
	Nodo degli agroecosistemi	22	0,6%	0,1%
	TOT	**3.393**	**100,0%**	**12,8%**
Altri sistemi naturali	Ambienti rocciosi o calanchivi	3.614	68,8%	13,6%
	Coste rocciose	1.629	31,0%	6,1%
	Coste sabbiose con sistemi dunali integri o parzialmente alterati	4	0,1%	0,0%
	Coste sabbiose prive di sistemi dunali	4	0,1%	0,0%
	TOT	**5.251**	**100,0%**	**19,8%**

Le *aree forestali in evoluzione a bassa connettività* sono costituite in prevalenza da garighe, macchie basse e alte (forteti a leccio e corbezzolo), quali forme degradate dei boschi di sclerofille. In misura minore tale elemento strutturale è costituito da vegetazione forestale rada. Le aree forestali in evoluzione risultano particolarmente diffuse nel sistema insulare e nella fascia costiera, spesso in mosaico con i boschi di sclerofille. Le macchie di degradazione forestale costituiscono elementi importanti dell'ecomosaico aumentando i livelli di biodiversità alla scala di paesaggio. Nell'ambito della rete ecologica forestale tali aree mostrano bassa connettività e idoneità ambientale per le specie forestali più sensibili alla frammentazione. Pur di elevato interesse

naturalistico in certi casi tali aree rappresentano stadi di degradazione della vegetazione forestale, in cui spesso gli incendi estivi giocano un ruolo determinante. L'evoluzione della vegetazione, con perdita di mosaici di macchia bassa, garighe e prati aridi, rappresenta un forte elemento di criticità e di perdita di valori naturalistici.

Tra le indicazioni ritenute utili a tutelare il paesaggio e l'ambiente tipico di questo elemento strutturale, vi è la gestione delle macchie e degli arbusteti con duplice approccio legato alla rete ecologica forestale (con obiettivi legati al miglioramento della maturità e della capacità di connessione).

Gli *ambienti rocciosi e calanchivi* sono costituiti principalmente da ecosistemi perlopiù montani o alto-collinari. I paesaggi rupestri comprendono spesso caratteristici ambienti calanchivi e detritici. Il morfotipo comprende anche gli importanti sistemi ipogei (grotte, cavità, ecc.), siti estrattivi o minerari abbandonati di interesse naturalistico e i caratteristici ecosistemi geotermali. Di elevato interesse risultano gli habitat rocciosi, per lo più silicei (granitici), dei rilievi dell'Elba e Arcipelago Toscano (ad esempio del Monte Capanne o del Volterraio), ricchi di specie vegetali rare o endemiche. Per gli habitat calanchivi le criticità sono legate alla alterazione del delicato equilibrio tra assetti geomorfologici e uso del suolo, ove l'abbandono di carichi pascolivi ottimali, l'ampliamento dei seminativi e la realizzazione di interventi di riduzione dell'erosione di versante possono causare la scomparsa di questi peculiari elementi geomorfologici di elevato interesse naturalistico. Per gli ecosistemi geotermali, le principali criticità sono legate alla presenza di attività per lo sfruttamento geotermico (centrali geotermiche e campi pozzi) o di attività e centri per il turismo termale con captazione di risorse idriche e alterazione dei rari habitat geotermali. Per i vasti complessi minerari abbandonati, di elevato valore paesaggistico e storico, ma anche naturalistico (dai sistemi minerari dell'Isola d'Elba a quelli delle Colline metallifere, ecc.) la principale criticità è legata ai processi di abbandono o alla eventuale trasformazioni delle destinazioni d'uso.

Tra le indicazioni ritenute utili a tutelare il paesaggio e l'ambiente tipico di questo elemento strutturale, vi sono:

- l'aumento dei livelli di compatibilità ambientale delle attività estrattive e minerarie, con particolare riferimento all'importante emergenza degli ambienti rupestri;
- la tutela dei paesaggi calanchivi, delle balze e delle biancane quali peculiari emergenze geomorfologiche a cui sono associati importanti habitat e specie di interesse conservazionistico;
- la tutela delle emergenze geotermali e miglioramento dei livelli di sostenibilità ambientale degli impianti geotermici e dell'industria turistica geotermale.

La *matrice forestale di connettività* assume un significato strategico fondamentale per la riduzione della frammentazione ecologica. Rispetto ai nodi forestali la matrice presenta formazioni forestali a minore caratterizzazione ecologica, minore maturità e complessità strutturale anche per le più diffuse e intense utilizzazioni forestali. Le principali criticità sono legate all'abbandono colturale e alla diffusione e sostituzione con i robinieti.

Tra le indicazioni ritenute utili a tutelare il paesaggio e l'ambiente tipico di questo elemento strutturale, vi è il recupero della gestione attiva delle formazioni forestali, la cui perpetuazione è strettamente legata all'utilizzo antropico che venendo meno finisce per accelerare fenomeni di dissesto, frane, instabilità dei versanti che, anche in questo caso, causerebbero un aumento delle esigenze manutentive da parte del CB.

ALLEGATI DEL CAPITOLO 4

ALLEGATO 4.1 Nota metodologica

Premettendo che a causa delle differenze geometriche tra i vari limiti amministrativi impiegati e analizzati, abbiamo adottato due differenti approcci per ridurre al minimo gli errori derivanti dalle suddette mancanti corrispondenze.

Per i dati disponibili solo su base comunale (es. tutti i dati ottenuti dal 6° Censimento dell'Agricoltura ISTAT), non essendo i confini comunali esattamente coincidenti con confini consortili e delle relative UIO, si è proceduto nel modo seguente:

- laddove la superficie di un Comune è risultata ricadente in due o più Consorzi, i dati statistici e la loro descrizione sono stati riportati e conteggiati in entrambi i Consorzi;
- laddove la superficie di un Comune è risultata ricadente in due o più UIO appartenenti allo stesso Consorzio, il dato statistico e il relativo commento è stato attribuito all'UIO in cui la superficie comunale prevalente ricade.

Pertanto, i dati del 6° Censimento dell'Agricoltura sono stati trattati a livello comunale, e le quattro soglie temporali comparate (1982, 1990, 2000, 2010) sono riferite sempre alle stesse geometrie raggruppate e commentate in base alle diverse UIO.

Invece per quanto riguarda i dati disponibili a livello di sezione censuaria (es: dati del Censimento della Popolazione e Abitazioni, e del Censimento dell'Industria e Servizi), disponendo delle sezioni georeferenziate e del dataset censuario unite mediante una join spaziale, si è proceduto nel seguente modo:

- laddove la superficie di una sezione di censimento è risultata ricadente in due o più Consorzi, i dati statistici e la loro descrizione sono stati attribuiti univocamente al Consorzio in cui ricade o la superficie prevalente della sezione o quella aventi le caratteristiche territoriali portatrici del dato (es: nelle sezioni molto differentemente articolate, per l'attribuzione al Consorzio è stata data la priorità alle porzioni di territorio contenenti i centri abitati o altri poli determinanti per la costruzione del dato censito);
- laddove la superficie di una sezione di censimento è risultata ricadente in due o più UIO appartenenti allo stesso Consorzio, il dato statistico e il relativo commento è stato univocamente attribuito all'UIO in cui è risultata la superficie prevalente della sezione censuaria.

Tale operazione è stata effettuata per tre volte, sono stati quindi costruiti tre layers geometricamente differenti tra loro uno per ciascuna delle soglie temporali analizzate (1991, 2001, 2011); tutto ciò perché nei tre censimenti presi in considerazione le geometrie delle sezioni sono variate sensibilmente, e il maggior cambiamento dimensionale è stato riscontrato tra le prime due soglie 1991 e 2001 a causa di un'operazione di riduzione e frazionamento delle sezioni censuarie.

Per il censimento della popolazione e delle abitazioni è stata effettuata una selezione dei dati da utilizzare (P1, A2-A7, A44, E1-E4, E8-E16), in parte comparabili a tutte e tre le soglie (P1 e A2-

A7) e in parte comparabili solo alle ultime due soglie 2001 e 2011 come ad esempio per le informazioni relative agli edifici.

P1= Popolazione residente - totale
A2= Abitazioni occupate da almeno una persona residente
A3= Abitazioni vuote e abitazioni occupate solo da persone non residenti
A5= Altri tipi di alloggio occupati
A6= Alloggi vuoti
A7= Alloggi occupati solo da persone non residenti
A44= Superficie delle abitazioni occupate da almeno una persona residente
E1= Edifici e complessi di edifici - totale
E2= Edifici e complessi di edifici utilizzati
E3= Edifici ad uso residenziale
E4= Edifici e complessi di edifici (utilizzati) ad uso produtt., commerc., direz./terziario, turist./ricettivo, servizi, altro
E8= Edifici ad uso residenziale costruiti prima del 1919
E9= Edifici ad uso residenziale costruiti dal 1919 al 1945
E10= Edifici ad uso residenziale costruiti dal 1946 al 1960
E11= Edifici ad uso residenziale costruiti dal 1961 al 1970
E12= Edifici ad uso residenziale costruiti dal 1971 al 1980
E13= Edifici ad uso residenziale costruiti dal 1981 al 1990
E14= Edifici ad uso residenziale costruiti dal 1991 al 2000
E15= Edifici ad uso residenziale costruiti dal 2001 al 2005
E16= Edifici ad uso residenziale costruiti dopo il 2005

Anche per il Censimento dell'Industria e dei Servizi, i dati relativi alle Unità Locali, alle imprese e agli addetti sono stati trattati su base censuaria e alle tre soglie sono stati attribuiti a ciascuna UIO con lo stesso criterio di prevalenza della superficie di appartenenza (le sezioni pertanto sono state conteggiate sempre univocamente a differenza dei confini comunali).

Per il sistema infrastrutturale il layer informativo sulle strade regionali è stato ritagliato mediante delle clip geometriche con i confini delimitanti ciascuna UIO.

Per i dati impiegati nella costruzione del quadro ambientale (sia quelli relativi ai parchi, alla Rete Natura 2000, alle aree protette e ai morfotipi ecosistemici del Piano Paesaggistico) è stata effettuata un'operazione di clip geometrica tra le superfici relative a ciascun livello informativo sopraelencato e il confine delimitante ciascuna UIO, pertanto i conteggi e le analisi effettuate si riferiscono esattamente alle porzioni territoriali esattamente ricomprese nelle rispettive UIO.

ALLEGATO 4.2 – Definizione di Unità di Bestiame Adulto (UBA)

Definizione delle Unità di bestiame adulto (UBA). Si tratta di una modalità standard di conversione delle singole specie e categorie di bestiame, al fine di un loro confronto. I coefficienti di conversione da utilizzare per il 6° Censimento dell'agricoltura sono riportati nell'allegato I del regolamento (CE) n. 1000/2009 della Commissione.

Bovini	di meno di 1 anno	0,4
	da 1 anno a meno di due anni	0.7
	maschi di due anni e più	1,0
	giovenche di due anni e più	0.8
	vacche da latte	1,0
	altre vacche di due anni e più	0,8
Ovini e caprini		0,1
Equini		0,8
Suini	lattonzoli di peso vivo inferiore a 20 kg	0,027
	scrofe da riproduzione di almeno 50 kg	0,5
	altri suini	0,300
Pollame	polli da carne	0,007
	galline ovaiole	0,014
	struzzi	0,350
	altro pollame	0,030
Coniglie fattrici	Coniglie fattrici	0,020

CAPITOLO 5 – Attività di manutenzione e gestione

5.1 – Le attività ed i programmi

La redazione del Piano di Classifica prevede la definizione del quadro degli interventi che, ordinariamente, il Consorzio 5 Toscana Costa deve effettuale sul reticolo e sulle opere puntuali che ha in gestione.

Prendendo spunto da quanto affermato negli artt. 25 e 26 della L.R. 79/2012, il Consorzio deve predisporre ogni anno il Piano delle Attività di Bonifica da trasmettere alla Regione per la definitiva approvazione nell'ambito del Documento Annuale per la Difesa del Suolo. In particolare, al comma 1 dell'art. 25, è indicato che entro il 30 novembre di ciascun anno, i Consorzi devono approvare e trasmettere alla Giunta la proposta concernente le opere e le attività da realizzare nell'anno successivo, con l'individuazione delle relative priorità e delle risorse consortili da destinare alle medesime[6].

Il Piano delle Attività di Bonifica che deve essere redatto dai Consorzi è, di fatto, un piano completo che prevede per ogni elemento del reticolo di gestione di competenza, la definizione del programma annuale dei lavori secondo la classificazione prevista dai commi dell'art. 26 della LR 79/2012:

a) le attività di manutenzione ordinaria del reticolo di gestione e delle opere di bonifica, nonché delle opere idrauliche di terza, quarta e quinta categoria;
b) le attività di manutenzione straordinaria delle opere di bonifica;
c) le attività di esercizio e vigilanza sulle opere di bonifica;
d) le attività, a supporto della Regione Toscana, di manutenzione ordinaria delle opere idrauliche di seconda categoria;
e) le nuove opere pubbliche di bonifica e le nuove opere idrauliche di quarta e quinta categoria da realizzare nell'anno di riferimento;
f) le attività di manutenzione straordinaria delle opere idrauliche di terza, quarta e quinta categoria.

Logicamente, nella redazione del Piano di Classifica degli Immobili è necessario attenersi ad un criterio di "ordinarietà" del Piano delle Attività di Bonifica ossia di un piano che dovrà mantenersi stabile per un periodo di tempo definito al fine di determinare il livello del beneficio e, conseguentemente del tributo consortile.

Pertanto, rispetto all'elenco delle attività, in questo capitolo saranno descritte le attività riferite ai punti **a)** e **c)**. L'attività **a) - manutenzione ordinaria -** è quella che, da sempre, i CB hanno portato avanti e sulle quali si basava il contributo consortile ai sensi delle Leggi Regionali precedenti alla LR 79/2012. L'attività **c) - esercizio e vigilanza** - rappresenta anch'essa un'attività caratteristica dei CB che, per la prima volta, è chiaramente definita nella LR 79/2012 (art. 26 comma 2 lettera c) ed assume una notevole importanza perché, la presenza di un'attività di

[6] *Per i territori montani la proposta di Piano è approvata dal Consorzio, previo parere dell'Unione dei Comuni e dei Comuni territorialmente interessati.*

vigilanza ordinaria sul reticolo, seppur con intervalli e tempi di frequenza differenziati all'interno del comprensorio, permette di garantire ed estendere il beneficio specifico e diretto all'interno del perimetro consortile.

Per le attività definite ai punti **b)** e **f)** che, secondo la LR 79/2012, devono essere finanziate con il contributo consortile nella misura, rispettivamente, del 25% e del 30%, si ritiene di non fare nessuna valutazione ritenendo più corretto che la determinazione di tali costi avvenga secondo un criterio di attribuzione equi-proporzionale tra i bacini e le UIO in relazione all'intensità delle opere e del reticolo presente anziché fare specifico riferimento alle effettive condizioni in cui si trovano le opere essendo ben lontano dalle condizioni "ordinarie" che potranno essere recuperate solo con co-finanziamento della quota mancante da parte della Regione.

Di seguito, ai fini di eventuali chiarimenti riportiamo che cosa intendiamo per *manutenzione ordinaria*, *manutenzione straordinaria* e *vigilanza*.

5.1.1 La manutenzione ordinaria

Per le Linee guida per la redazione annuale del Piano delle Attività di Bonifica rientrano nella manutenzione ordinaria tutte quelle attività oggetto di programmazione, svolte in modo continuativo, finalizzate al mantenimento delle opere e del reticolo di gestione, nonché alla prevenzione del loro degrado. Sono da ricomprendersi in tale definizione le attività contraddistinte dalla combinazione di tutte le azioni tecniche, amministrative e gestionali, incluse quelle di vigilanza, previste durante il ciclo di vita delle opere, destinate a mantenerle o riportarle in uno stato in cui possano eseguire la funzione richiesta. Si tratta delle attività o dei lavori necessari a mantenere in efficienza e funzionalità le opere e il reticolo idraulico di competenza, ivi comprese piste e rampe di servizio. La loro caratteristica principale è la continuità e la periodicità dell'azione nel tempo.

Le manutenzioni ordinarie comprendono, in genere, il taglio controllato della vegetazione, la movimentazione dei sedimenti in alveo, la rimozione del materiale flottante e dei rifiuti, il mantenimento delle sezioni originarie di deflusso, la riparazione ed il rinnovamento o la sostituzione delle parti deteriorate delle opere idrauliche e di bonifica. Tali interventi, ripristinando la primitiva funzionalità, non alterano lo stato dei luoghi e la volumetria originaria dei manufatti e delle sezioni di deflusso. Negli interventi di riparazione, rinnovamento o di sostituzione sono compresi anche quegli interventi migliorativi, di scarso rilievo economico e complessità tecnica, che non incrementano il valore o le prestazioni dell'opera, tra cui rientrano a titolo esemplificativo:

- il mantenimento delle arginature mediante tagli di vegetazione, ripresa degli scoscendimenti delle scarpate arginali, ricarica della sommità arginale, conservazione dei paramenti purché i medesimi assolvano a precise funzioni idrauliche nel contesto dell'opera;
- il mantenimento delle paratie, scolmatori e parti mobili in genere, mediante ingrassaggio dei cinematismi, verniciatura della carpenteria metallica o in legno, verifica periodica del

funzionamento, sostituzione parti ammalorate, stuccatura giunti, riprese di intonaco, ecc. dei manufatti edilizi;

- il mantenimento dei sifoni (botti e chiaviche), canali e gore mediante espurgo e rimozione dei sedimenti;
- il mantenimento delle apparecchiature elettriche, meccaniche, elettromeccaniche in base alle indicazioni fornite dal costruttore dell'apparecchio e contenute nel libretto d'uso e manutenzione;
- il taglio di quella parte di vegetazione presente sulle sponde ed in alveo e la rimozione di alberature pericolanti, che si ritiene costituiscano ostacolo al deflusso e che non offrano vantaggio ai fini della stabilità delle sponde, tenuto conto del contesto ambientale;
- la ripresa di scoscendimenti spondali localizzati;
- la rimozione dei depositi alluvionali, ancorché colonizzati da associazioni vegetali erbacee e/o arbustive, che riducono la sezione idraulica, ostacolando il deflusso, con ricollocazione in alveo del materiale nei tratti interessati da erosioni;
- la risagomatura e la sistemazione del materiale litoide;
- la conservazione e mantenimento di protezioni spondali;
- lo svuotamento periodico delle briglie selettive ;
- la conservazione ed il mantenimento delle parti in elevazione delle briglie (savanella, muri d'ala, bacino di dissipazione, ecc.) e delle traverse senza modificarne posizione e caratteristiche originarie.

5.1.2 La manutenzione straordinaria

Per le Linee guida per la redazione del Piano delle Attività di Bonifica rientrano nella manutenzione straordinaria le attività, diverse da quelle sopra descritte, di ripristino e ricostruzione, volta al miglioramento delle opere e del reticolo di gestione.

Le manutenzioni straordinarie sono interventi non periodici e non programmabili, aventi caratteristica di non reiterazione e cessano al completamento dei lavori ritenuti necessari. Nello specifico comprendono tutte quelle attività di ricostruzione, sistemazione, riparazione, risanamento, consolidamento, modifica o sostituzione degli elementi di difesa, necessarie per il rinnovamento della totalità degli elementi o di parti danneggiate da un evento inatteso (non contemplato nell'ipotesi alla base della progettazione dell'opera) o eccezionale (di entità superiore a quello assunto alla base del calcolo prestazionale del progetto).

Inoltre si intende come attività di manutenzione straordinaria l'intervento necessario ad adeguare l'opera ad una nuova ed ulteriore funzione, anche diversa da quella originaria, ma compatibile e funzionale ai compiti di difesa idraulica della stessa.

A titolo esemplificativo rientrano nella manutenzione straordinaria:

- la ricostruzione di corpi arginali o il miglioramento prestazionale degli esistenti mediante la realizzazione, ad esempio, di diaframmi impermeabili per contenere la linea di saturazione;
- la ricostruzione di argini, difese spondali, radenti o sporgenti, per contrastare fenomeni di scoscendimento finalizzato a recuperare la stabilità di un intero tratto di opera;

- l'introduzione nei manufatti esistenti di nuovi elementi al fine di conseguire un corretto funzionamento dell'opera;
- il ripristino delle opere trasversali ammalorate (sottofondazioni, ammorsamenti, taglioni di fondazione, ecc.), eventualmente modificandone le dimensioni per migliorare le caratteristiche originarie;
- il ripristino e/o adeguamento funzionale degli impianti e delle reti irrigue.

5.1.3 La vigilanza sul reticolo di gestione e sulle opere interferenti

Ai sensi di quanto disposto dall'articolo 2 e dall'articolo 26 comma 2 lettera c) della legge 79/2012 si ricomprende nell'attività di manutenzione, oltre agli interventi puntuali o lineari esposti in precedenza, anche l'azione di presidio svolta dal personale del Consorzio – o tramite le apposite convenzioni da quello delle Unioni dei Comuni – sul reticolo e sulle opere pubbliche di competenza consortile. Tale attività deve essere eseguita con modalità ordinaria, seppure ad intervalli di tempo differenziati in base alle caratteristiche morfologiche ed alla maggiore o minore antropizzazione dei vari ambiti territoriali.

Le zone del comprensorio che sono interessate da questo tipo di attività rientrano a tutti gli effetti all'interno del perimetro di contribuenza, dato che una capillare azione di vigilanza sul reticolo di gestione contribuisce comunque al raggiungimento del beneficio specifico e diretto sulle proprietà immobiliari dei consorziati.

Nell'attività di vigilanza vengono ricompresi anche i sopralluoghi effettuati dal Consorzio sulla base delle segnalazioni, sia degli enti pubblici che dei privati cittadini.

5.2 – La metodologia per la determinazione dei costi delle attività

Prendendo spunto dal Piano delle Attività e con l'obiettivo che il Consorzio possa svolgere un'azione efficace di gestione efficace sul reticolo di gestione programmando gli interventi con adeguata ciclicità e possa al contempo intervenire celermente in caso di bisogno, sono stati definiti i seguenti passaggi:

a) **classificazione del reticolo idraulico** (vedi pag. 7 *DIRETTIVE REGIONALI Per la redazione del Piano delle Attività di bonifica dei Consorzi - art. 22, comma 2, lettera b) L.R. 79/2012*)
b) definizione dei **range di frequenza di intervento**;
c) introduzione di **costi standard** per le diverse tipologie di attività che sono il frutto di elaborazioni di costi storici di intervento e di contabilità dei lavori di specifici progetti realizzati nel corso degli anni con riferimento ad ogni tratto rispetto al costo totale sostenuto per il bacino.

Riguardo al ***punto a)***, il reticolo di gestione è stato diviso nelle seguenti classi:

1 reticolo collinare e montano

1.1 in aree agricole o boscate con scarsa presenza di opere idrauliche

1.2 in aree antropizzate

2 *reticolo di pianura o di fondovalle*

2.1 arginato con argini a ridosso dell'alveo attivo

2.2 arginato in presenza di aree golenali

2.3 non arginato in aree antropizzate

2.4 non arginato in aree scarsamente antropizzate

Per il ***punto b),*** sulla base delle indicazioni previste dalla la Regione Toscana sono state valutate le frequenze di intervento sulla base degli elementi conoscitivi presenti all'interno della struttura consortile in relazione alle diverse specificità territoriali

Per il ***punto c),*** relativo ai "costi standard" si è fatto riferimento al costo definito in base a una costruzione ex ante dell'impegno economico che il Consorzio dovrà sostenere per l'esecuzione dei lavori finalizzati al mantenimento o al ripristino, delle condizioni di regolare deflusso negli alvei dei corsi d'acqua di gestione. Tale costo viene definito in base a predefiniti livelli di efficienza e di prezzo in relazione a determinate condizioni operative in uno specifico lasso temporale.

Pur essendo riferiti ad interventi diversificati, si è ritenuto fondamentale – al fine di semplificarne l'applicazione – standardizzare un costo medio valevole per alcuni interventi di manutenzione ordinaria e applicabile alla maggioranza delle situazioni. Per realizzare tale standardizzazione sono stati presi in considerazione numerosi elementi che influenzano il valore individuato e che fanno riferimento, soprattutto, alle caratteristiche dell'area dove gli interventi vengono ordinariamente realizzati.

Per la valutazione del costo orario della manodopera e delle attrezzature è stato utilizzato il "Prezzario Regionale dei Lavori Pubblici" che è lo strumento per quantificare nei casi ordinari il costo degli interventi. Per il costo della manodopera e delle attrezzature necessarie per le tipologie di interventi previsti, al fine di ridurre le voci e individuare un numero adeguato di combinazioni possibili, è stato considerato il valore medio regionale. Tali costi saranno esplicitati nei paragrafi che seguono per le diverse tipologie di intervento.

5.3 – Interventi ordinari di manutenzione del reticolo di gestione e delle opere puntuali

5.3.1 Interventi di controllo sulla manutenzione del reticolo

1. Identificazione dei tratti di reticolo gestito su cui effettuare la manutenzione. Di seguito si riportano le lunghezze dei tratti gestiti dal Consorzio 5 Toscana Costa divisi per Unità Idrografiche Omogenee (tabella 5.1).

Tabella 5.1 – Reticolo in manutenzione e reticolo complessivo per UIO

UIO	Km di manutenzione	Km reticolo
Costa Livornese e Val di Cecina	510,71	2143,15
Val di Cornia e Pecora	327,85	962,92
Elba e Arcipelago	85,95	159,73
Totale complessivo	**933,51**	**3265,81**

2. Assegnazione del valore di frequenza. La frequenza è stata valorizzata **puntualmente** sulla base della tipologia di corso d'acqua, all'ubicazione e alla prossimità a recettori sensibili (centri abitati e infrastrutture), considerando la classifica normativa del tratto (R.D. 523/1904) e l'esperienza consortile maturata negli anni. I valori di frequenza sono, quindi, i seguenti:

Freq= 0,10 (1 taglio/riprofilatura ogni 10 anni)
Freq= 0,20 (1 taglio/riprofilatura ogni 5 anni)
Freq= 0,25 (1 taglio/riprofilatura ogni 4 anni)
Freq= 0,33 (1 taglio/riprofilatura ogni 3 anni)
Freq = 0,50 (1 taglio/riprofilatura ogni 2 anni)
Freq= 1,00 (1 taglio/riprofilatura per anno)
Freq= 2,00 (2 taglio/riprofilatura per anno)
Freq= 3,00 (3 taglio/riprofilatura per anno)
Freq= 4,00 (4 taglio/riprofilatura per anno)

3. Assegnazione del costo unitario per tratto (espresso in €/mq). I costi sui singoli tratti del reticolo idrografico sono stati dedotti analizzando, per ogni micro zona del comprensorio, i costi specifici definiti da:

- tipologia del corso d'acqua;
- accessibilità;
- frequenza intervento;

fatta eccezione per i tratti di 2^ categoria, dove non sono previsti interventi e non incidono all'interno del Piano di Classifica essendo a completo carico della RT.

4. Determinazione della lunghezza dei tratti mantenuti

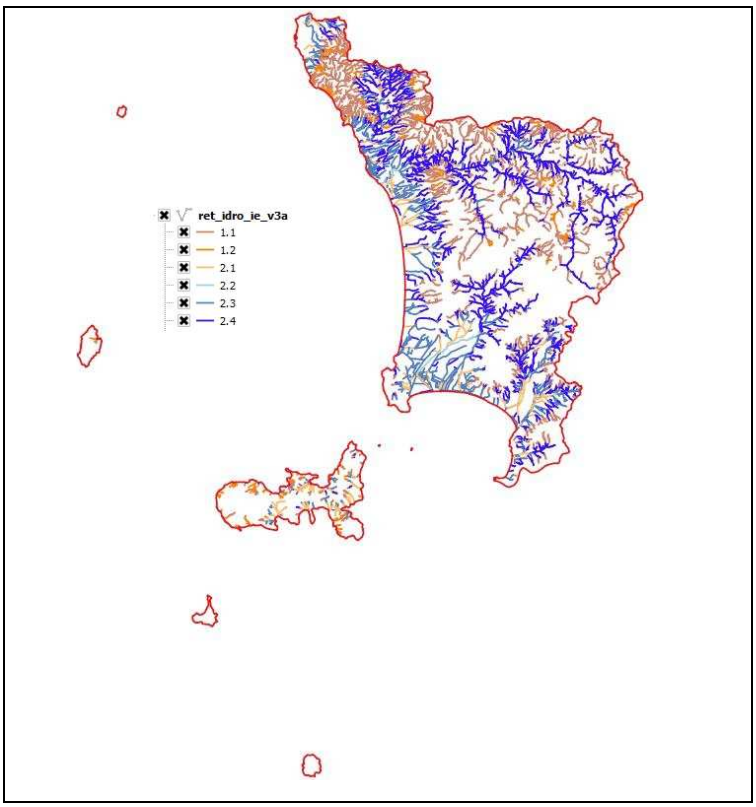

Figura 5.1 – Tavola Reticolo idrografico

Tabella 5.2 – Riepilogo lunghezza tratti per UIO: (A) Costa Livornese e Val di Cecina; (B) Val di Cornia e Pecora; (C) Elba e Arcipelago

BACINO	1.1	1.1	1.2	1.2	2.1	2.1	2.2	2.2	2.3	2.3	2.4	2.4	Totale	Totale
	LUNG_TAGL	LUNG_RIPR	LUNG_TAGL	LUNG_RIP	LUNG_TAGL	LUNG_RIP	LUNG_TAGL	LUNG_RIP	LUNG_TAGL	LUNG_RIPR	LUNG_TAGL	LUNG_RIP	LUNG_TAg	LUNG_RIP
A01	0	0	2.024,40	0	2.496,70	0			**9.349,20**	**0**	**508,9**	**0**	**14.379,20**	**0**
A02	0	0	0	0	33.737,10	5.000,00			**57.064,70**	**9.596,40**	**161,2**	**0**	**90.963,00**	**14.596,40**
A03	0	0	2.558,90	0	0	0					**0**	**768,6**	**2.558,90**	**768,6**
A04	0	0	0	0	0	0	2.794,40	**0**	**13.440,60**	**2.993,20**	**12.691,60**	**10.772,00**	**28.926,60**	**13.765,20**
A05	0	709,7	161,5	0	0	0	0	**0**	**1.700,00**	**2.070,10**	**0**	**11.977,80**	**1.861,50**	**14.757,60**
A06	716,9	619,7	4.304,90	3.769,20					**0**	**718,1**	**2.076,70**	**10.938,10**	**7.098,50**	**16.045,10**
A07	0	0	1.378,00	0									**1.378,00**	**0**
A09	0	0	0	0					**2.052,00**	**2.052,00**	**11.944,20**	**11.944,20**	**13.996,20**	**13.996,20**
A10	0	0	0	0	2.812,70	0			**5.607,10**	**0**	**9.679,40**	**0**	**18.099,20**	**0**
A11	0	0	515,6	0	0	0			**2.049,20**	**3.335,00**	**2.233,70**	**0**	**4.798,50**	**3.335,00**
A12	699,3	699,3	0	0	2.921,00	2.921,00			**0**	**0**	**2.906,70**	**2.906,70**	**6.527,00**	**6.527,00**
A13	0	0	816,8	0	2.024,70	0			**346,4**	**0**	**903,5**	**0**	**4.091,40**	**0**
A14	0	0	898,1	0					**10.442,60**	**0**	**582,5**	**0**	**11.923,20**	**0**
A15	1.492,60	0	3.780,60	0					**550**	**0**			**5.823,20**	**0**
A16	0	0	0	0	0	0			**1.659,00**	**1.659,00**	**2.212,40**	**2.212,40**	**3.871,40**	**3.871,40**
A17	0	0	1.323,30	0					**0**	**1.938,90**	**950,3**	**834,4**	**2.273,60**	**2.773,30**
A18	363,8	628,1	1.947,60	0					**0**	**760,1**	**3.834,10**	**3.285,60**	**6.145,50**	**4.673,80**
A19	0	0	0	0	9.540,00	0			**15.866,30**	**0**	**2.231,60**	**0**	**27.637,90**	**0**
A20	0	0	0	0	4.611,10	0			**43.782,90**	**0**	**18.290,40**	**0**	**66.684,40**	**0**
Tot UIO A	*3.272,60*	*2.656,80*	*19.709,70*	*3.769,20*	*58.143,30*	*7.921,00*	**2.794,40**	**0**	**163.910,00**	**25.122,80**	**71.207,20**	**55.639,80**	**319.037,20**	**95.109,60**

BACINO	1.1	1.1	1.2	1.2	2.1	2.1	2.2	2.2	2.3	2.3	2.4	2.4	Totale	Totale
B01	0	0	0	0	6.404,60	872,8			**7.779,90**	**409,4**	**0**	**0**	**14.184,50**	**1.282,20**
B02	0	0	0	0					**9.040,80**	**2.007,70**	**0**	**0**	**9.040,80**	**2.007,70**
B03	0	0	0	0	30.313,60	0	**6.741,50**	**1.285,30**	**66.342,00**	**264**	**0**	**0**	**103.397,10**	**1.549,30**
B04	0	0			7.874,40	0			**20.356,40**	**3.514,90**	**0**	**0**	**28.230,80**	**3.514,90**
B05	0	0	0	0	18.192,50	1.500,00			**39.052,10**	**4.764,20**	**0**	**0**	**57.244,60**	**6.264,20**
B06	0	0			4.741,60	0			**33.168,40**	**950**	**0**	**0**	**37.910,00**	**950**
B07	0	0			12.483,20	1.238,20			**70.682,20**	**4.862,60**	**0**	**0**	**83.165,40**	**6.100,80**
Tot UIO B	*0*	*0*	*0*	*0*	*80.009,90*	*3.611,00*	**6.741,50**	**1.285,30**	**246.421,80**	**16.772,80**	**0**	**0**	**333.173,20**	**21.669,10**
C01	0	0	1.822,50	0	10.626,70	4.553,30			**1.325,30**	**0**	**0**	**0**	**13.774,50**	**4.553,30**
C02	0	0	511,2	0	8.521,80	0			**3.261,80**	**0**	**0**	**0**	**12.294,80**	**0**
C03	0	0	3.436,20	0	1.420,40	0			**823,7**	**0**			**5.680,30**	**0**
C04	0	0	1.567,90	0	9.034,40	0			**6.584,90**	**0**	**0**	**0**	**17.187,20**	**0**
C05	0	0	1.829,90	0	14.653,70	1.000,00			**4.879,40**	**0**	**0**	**0**	**21.363,00**	**1.000,00**
C06	0	0	450	0									**450**	**0**
Tot UIO C	*0*	*0*	*9.617,70*	*0*	*44.257,00*	*5.553,30*			**16.875,10**	**0**	**0**	**0**	**70.749,80**	**5.553,30**
TOTALE	**3.272,60**	**2.656,80**	**29.327,40**	**3.769,20**	**182.410,20**	**17.085,30**	**9.535,90**	**1.285,30**	**427.206,90**	**41.895,60**	**71.207,20**	**55.639,80**	**722.960,20**	**122.332,00**

5.3.2 Vigilanza

Il costo della vigilanza sul reticolo in gestione è stato stabilito sulla base di un'analisi multi-parametrica tenendo conto della logistica delle sedi consortili, della tipologia del corso d'acqua della morfologia del territorio e sulla base dell'esperienza consortile individuando un valore medio su tutti il reticolo in gestione in €/ml 0,30 e una frequenza annuale.

5.3.3 Interventi di manutenzione ordinaria sulle opere puntuali (di bonifica e idrauliche)

Dal censimento regionale sul territorio consortile sono state individuate n.492 opere lineari n.769 opere puntuale e n.21 opere areali, raggruppate nelle seguenti tipologie:

Tabella 5.3 – Opere lineari, puntuali e areali per UIO: (A) Costa Livornese e Val di Cecina; (B) Val di Cornia e Pecora; (C) Elba e Arcipelago

UIO	codice	Opere puntuali	N° Opere
A	BR	Briglia	270
	BT	Briglia	3
	CC	Cateratta	7
	CI	Casello idraulico	9
	II		1
		Idrovoro	1
	OP	Opera di presa	4
	PE	Pennello	42
	SF	Sfioratore	8
	SO	Soglia	138
	SP	Soglia	5
	TR	Traversa	3
B	BR	Briglia	80
	BT	Briglia	16
	CC	Cateratta	13
	CI	Casello idraulico	1
	II	Idrovoro	4
	SF	Sfioratore	1
	SI	Sifone	10
C	BR	Briglia	105
	OP	Opera di presa	1
	PE	Pennello	5
	SO	Soglia	33
	SP	Soglia	9
		Totale C5	**769**

UIO	codice	Opere lineari	N° Opere
A	AR	Argine	31
	DP	Difesa di sponda	131
B	AR	Argine	25
	DP	Difesa di sponda	27
C	AR	Argine	7
	DP	Difesa di sponda	271
		Totale C5	**492**

UIO	codice	Opere areali	N° Opere
A	CE	Cassa di espansione	12
	IN	Invaso	3
B	IN	Invaso	6
		Totale C5	**21**

1. Assegnazione del costo dell'opera puntuale

Le opere in quanto tali, interagiscono con le dinamiche d'alveo in modo indissolubile e, pertanto, una corretta gestione delle stesse si esplica attraverso una duplice attività di manutenzione delle opere e di gestione del reticolo. I costi, sono stati dedotti analizzando, per ogni micro zona del comprensorio in cui ricadono le opere, i costi specifici dettati da:

- tipologia dell'opera;
- accessibilità;
- perizie dei lavori svolte;
- esperienza consortile.

Nella determinazione del costo medio annuo si è tenuto conto della forte eterogeneità all'interno delle singole classi di opere che ha reso rendendo difficile trovare un valore univoco per tutte le opere appartenenti alla singola classe. Pertanto si è optato per un valore medio annuale per la gestione della singola opera.

2. Assegnazione del valore di frequenza

La frequenza di intervento è stata definita, per le diverse tipologie di opere, sulla storia manutentiva svolta dai precedenti Consorzi e dalle Comunità Montane (poi Unioni dei Comuni) attribuendo i seguenti valori di frequenza:

Freq= 0,20 (1 intervento nell'arco di 5 anni)
Freq= 0,33 (1 intervento nell'arco di 3 anni)
Freq = 0,50 (1 intervento nell'arco di 2 anni)
Freq= 1,00 (1 intervento nell'arco dell'anno)

3. Impianti idrovori

La quantificazione dei costi di manutenzione ordinaria degli impianti idrovori è difficilmente standardizzabile per l'incidenza dei seguenti fattori:

- Numero di pompe installate;
- Potenza delle pompe installate;
- Sistema di alimentazione;
- Età dei macchinari;
- Locali macchine;

Si è proceduto, in ogni caso, alla definizione di un costo medio annuo per singolo impianto sulla base di un'analisi dei costi storici disponibile presso la struttura consortile considerando di tre macro-voci:

- Costi storici per la fornitura elettrica
- Costi di sorveglianza;
- Lavori di natura elettrica per il mantenimento in efficienza dei quadri e degli impianti elettrici nel loro complesso;
- Lavori di natura meccanica per il mantenimento dell'efficienza delle idrovore;

Di seguito, in tabella 5.4, la sintesi delle elaborazioni svolte.

Tabella 5.4 – Riepilogo incidenza dei costi per manutenzione, vigilanza e gestione opere di bonifica e idrauliche di ciascun bacino sul CB5 e per UIO

	Manutenzione reticolo								Opere di bonifica e idrauliche				totale	
Bacino	**Taglio %UIO**	***% CB***	**Ripr %UIO**	**% CB**	**Vig % UIO**	**% CB**	**Tot %UIO**	**% CB**	**Puntuali %UIO**	**% CB**	**Areali %UIO**	**% CB**	**%UIO**	**% CB**
A01 - Ardenza	10,1%	*5,1%*	0,0%	0,0%	2,7%	1,8%	5,9%	3,5%	2,2%	1,4%	17,5%	17,5%	6,5%	5,2%
A02 - Bassa Val Di Cecina	15,3%	*7,7%*	15,1%	11,9%	12,8%	8,5%	14,0%	8,3%	1,5%	1,0%	7,0%	7,0%	10,3%	7,2%
A03 - Botro Grande - Cortolla	0,0%	*0,0%*	0,4%	0,3%	1,8%	1,2%	0,7%	0,4%	3,3%	2,2%	5,3%	5,3%	2,2%	1,8%
A04 - Cecina Foce - Acquerta - Linaglia	7,5%	*3,8%*	19,2%	15,1%	6,2%	4,1%	9,2%	5,4%	1,3%	0,9%	0,0%	0,0%	6,8%	4,8%
A05 - Cecina Medio Corso	0,0%	*0,0%*	2,8%	2,2%	6,1%	4,0%	3,6%	2,1%	12,8%	8,4%	0,0%	0,0%	4,3%	2,9%
A06 - Cecina Sorgente - Possera - Pavone	2,2%	*1,1%*	10,4%	8,2%	11,9%	7,9%	7,0%	4,1%	15,7%	10,3%	0,0%	0,0%	8,0%	5,5%
A07 - Chioma	0,4%	*0,2%*	0,0%	0,0%	1,6%	1,0%	0,6%	0,4%	0,5%	0,3%	0,0%	0,0%	0,5%	0,3%
A09 - Fine alto corso	3,1%	*1,6%*	16,3%	12,9%	5,1%	3,4%	6,1%	3,6%	0,3%	0,2%	0,0%	0,0%	5,0%	3,6%
A10 - Fine basso corso	9,0%	*4,6%*	0,0%	0,0%	3,5%	2,3%	5,5%	3,3%	0,9%	0,6%	0,0%	0,0%	2,7%	1,5%
A11 - Gagno - Zambra - Fosci	0,2%	*0,1%*	2,4%	1,9%	10,1%	6,7%	3,7%	2,2%	9,7%	6,4%	26,3%	26,3%	9,7%	8,3%
A12 - Lopia - Lupicaia - Le Botra - Rialdo	2,2%	*1,1%*	19,0%	15,0%	5,0%	3,3%	6,2%	3,7%	0,5%	0,3%	0,0%	0,0%	5,3%	3,9%
A13 - Marmolaio - Pescera	3,3%	*1,7%*	0,0%	0,0%	3,3%	2,2%	2,5%	1,5%	0,3%	0,2%	0,0%	0,0%	1,4%	0,8%
A14 - Quercetano	6,9%	*3,5%*	0,0%	0,0%	3,5%	2,3%	4,4%	2,6%	1,0%	0,7%	0,0%	0,0%	2,3%	1,3%
A15 - Quercianella	2,6%	*1,3%*	0,0%	0,0%	1,4%	0,9%	1,7%	1,0%	1,3%	0,9%	0,0%	0,0%	1,1%	0,6%
A16 - Savalano	2,4%	*1,2%*	12,2%	9,6%	4,8%	3,2%	4,8%	2,9%	0,5%	0,3%	0,0%	0,0%	4,0%	2,9%
A17 - Sterza	0,0%	*0,0%*	0,4%	0,3%	6,1%	4,0%	1,7%	1,0%	0,6%	0,4%	0,0%	0,0%	1,4%	0,9%
A18 - Trossa	0,3%	*0,2%*	1,8%	1,4%	6,1%	4,0%	2,4%	1,4%	5,5%	3,6%	0,0%	0,0%	2,7%	1,8%
A19 - Ugione - Maggiore - Paduletta	13,9%	*7,0%*	0,0%	0,0%	3,9%	2,6%	8,1%	4,8%	21,4%	14,1%	43,9%	43,9%	16,6%	13,5%
A20 - Vada - Tripesce	20,5%	*10,3%*	0,0%	0,0%	4,0%	2,7%	12,0%	7,1%	20,7%	13,6%	0,0%	0,0%	9,0%	5,3%
Totale UIO Costa Livornese e Val di Cecina	**100,0%**	*50,3%*	**100,0%**	78,9%	**100,0%**	66,2%	**100,0%**	59,3%	**100,0%**	65,9%	**100,0%**	100,0%	**100,0%**	72,2%
B01 - Alma	3,8%	*0,9%*	9,2%	1,5%	6,4%	1,8%	5,1%	1,2%	0,3%	0,1%	0,0%	0,0%	4,9%	0,9%
B02 - Cornia alto corso	7,1%	*1,7%*	11,0%	1,7%	19,7%	5,7%	11,1%	2,6%	0,0%	0,0%	0,0%	0,0%	9,5%	1,8%
B03 - Cornia basso corso	57,7%	*13,8%*	39,5%	6,3%	38,1%	11,0%	50,3%	11,8%	87,6%	20,2%	0,0%	0,0%	55,7%	10,3%
B04 - Pecora alto corso	13,2%	*3,2%*	13,3%	2,1%	16,6%	4,8%	14,2%	3,3%	0,0%	0,0%	0,0%	0,0%	10,8%	2,0%

B05 - Pecora basso corso	18,3%	*4,4%*	26,9%	4,3%	19,1%	5,5%	19,4%	4,5%	12,2%	2,8%	0,0%	0,0%	19,1%	3,4%
Totale UIO Val di Cornia e Pecora	**100,0%**	*24,0%*	**100,0%**	15,8%	**100,0%**	28,9%	**100,0%**	23,4%	**100,0%**	23,0%	**0,0%**	0,0%	**100,0%**	18,4%
C01 - Elba Libeccio	27,3%	*7,0%*	69,5%	3,7%	16,0%	0,8%	28,4%	4,9%	11,1%	1,2%	0,0%	0,0%	31,0%	2,5%
C02 - Elba Levante	17,1%	*4,4%*	0,0%	0,0%	15,5%	0,8%	16,2%	2,8%	20,0%	2,2%	0,0%	0,0%	13,1%	1,5%
C03 - Elba Ponente	9,2%	*2,4%*	0,0%	0,0%	17,0%	0,8%	9,3%	1,6%	20,0%	2,2%	0,0%	0,0%	11,5%	1,1%
C04 - Elba Scirocco	18,8%	*4,8%*	0,0%	0,0%	23,1%	1,1%	18,2%	3,2%	10,5%	1,2%	0,0%	0,0%	13,1%	1,4%
C05 - Elba Tramontana	26,3%	*6,8%*	30,5%	1,6%	27,0%	1,3%	26,6%	4,6%	36,3%	4,0%	0,0%	0,0%	30,0%	2,7%
C06 - Isola di Capraia	1,3%	*0,3%*	0,0%	0,0%	1,4%	0,1%	1,3%	0,2%	2,3%	0,3%	0,0%	0,0%	1,2%	0,1%
Totale UIO Elba e Arcipelago	**100,0%**	*25,7%*	**100,0%**	5,3%	**100,0%**	4,9%	**100,0%**	17,3%	**100,0%**	11,1%	**0,0%**	0,0%	**100,0%**	9,4%
Totale C5		**100,0%**		**100,0%**		**100,0%**		**100,0%**		**100,0%**		**100,0%**		**100,0%**

Tabella 5.5 – Riepilogo incidenza dei costi per manutenzione, vigilanza e gestione opere di bonifica e idrauliche per bacino e UIO

	MANUTENZIONE RETICOLO				OPERE DI BONIFICA E IDRAULICHE			
Bacino	**E_TAGLIO**	***E_RIPR***	**E_VIG**	**E_TOT reticolo**	**Opere puntuali**	**Opere areali**	**tot_opere**	**totale**
A01 - Ardenza	80,1%	0,0%	10,9%	91,0%	2,8%	6,2%	9,0%	100,0%
A02 - Bassa Val Di Cecina	54,4%	20,7%	23,0%	98,0%	0,9%	1,1%	2,0%	100,0%
A03 - Botro Grande - Cortolla	0,0%	7,0%	41,2%	65,9%	23,6%	10,6%	34,1%	100,0%
A04 - Cecina Foce - Acquerta - Linaglia	41,3%	40,4%	17,1%	98,8%	1,2%	0,0%	1,2%	100,0%
A05 - Cecina Medio Corso	0,0%	11,9%	33,4%	77,6%	22,4%	0,0%	22,4%	100,0%
A06 - Cecina Sorgente - Possera - Pavone	13,3%	24,7%	37,0%	84,5%	15,5%	0,0%	15,5%	100,0%
A07 - Chioma	32,1%	0,0%	62,1%	94,2%	5,8%	0,0%	5,8%	100,0%
A09 - Fine alto corso	26,0%	52,0%	21,4%	99,5%	0,5%	0,0%	0,5%	100,0%
A10 - Fine basso corso	82,8%	0,0%	15,9%	98,7%	1,3%	0,0%	1,3%	100,0%
A11 - Gagno - Zambra - Fosci	1,7%	9,1%	50,5%	72,9%	15,5%	11,7%	27,1%	100,0%
A12 - Lopia - Lupicaia - Le Botra - Rialdo	18,4%	60,1%	20,8%	99,4%	0,6%	0,0%	0,6%	100,0%
A13 - Marmolaio - Pescera	65,9%	0,0%	33,3%	99,2%	0,8%	0,0%	0,8%	100,0%
A14 - Quercetano	78,5%	0,0%	19,7%	98,2%	1,8%	0,0%	1,8%	100,0%
A15 - Quercianella	73,8%	0,0%	20,1%	93,9%	6,1%	0,0%	6,1%	100,0%
A16 - Savalano	24,6%	49,3%	25,2%	99,2%	0,8%	0,0%	0,8%	100,0%
A17 - Sterza	0,0%	5,0%	92,0%	97,1%	2,9%	0,0%	2,9%	100,0%
A18 - Trossa	5,8%	12,4%	55,9%	84,0%	16,0%	0,0%	16,0%	100,0%
A19 - Ugione - Maggiore - Paduletta	65,4%	0,0%	9,3%	74,7%	16,1%	9,2%	25,3%	100,0%
A20 - Vada - Tripesce	76,4%	0,0%	7,5%	87,6%	12,4%	0,0%	12,4%	100,0%
Totale UIO Costa Livornese e Val di Cecina	**46,1%**	**17,7%**	**23,2%**	**90,5%**	**7,4%**	2,1%	**9,5%**	100,0%
B01 - Alma	45,8%	18,1%	35,7%	99,6%	0,4%	0,0%	0,4%	100,0%
B02 - Cornia alto corso	39,5%	9,9%	50,5%	100,0%	0,0%	0,0%	0,0%	100,0%
B03 - Cornia basso corso	62,7%	7,0%	19,1%	88,8%	11,2%	0,0%	11,2%	100,0%
B04 - Pecora alto corso	57,2%	9,4%	33,4%	100,0%	0,0%	0,0%	0,0%	100,0%

B05 - Pecora basso corso	55,6%	13,3%	26,8%	95,6%	4,4%	0,0%	4,4%	100,0%
Totale UIO Val di Cornia e Pecora	**57,4%**	**9,3%**	**26,5%**	**93,2%**	**6,8%**	**0,0%**	**6,8%**	**100,0%**
C01 - Elba Libeccio	83,9%	10,7%	3,6%	98,2%	1,8%	0,0%	1,8%	100,0%
C02 - Elba Levante	88,7%	0,0%	5,9%	94,6%	5,4%	0,0%	5,4%	100,0%
C03 - Elba Ponente	80,0%	0,0%	10,9%	90,8%	9,2%	0,0%	9,2%	100,0%
C04 - Elba Scirocco	89,3%	0,0%	8,1%	97,4%	2,6%	0,0%	2,6%	100,0%
C05 - Elba Tramontana	82,9%	4,8%	6,3%	94,0%	6,0%	0,0%	6,0%	100,0%
C06 - Isola di Capraia	85,4%	0,0%	6,8%	92,2%	7,8%	0,0%	7,8%	100,0%
Totale UIO Elba e Arcipelago	**61,8%**	**1,3%**	**5,2%**	**68,4%**	**4,0%**	**0,0%**	**4,0%**	**100,0%**
Totale CB5	**51,3%**	**13,0%**	**21,0%**	**87,5%**	**6,7%**	**1,2%**	**7,9%**	**100,0%**

CAPITOLO 6 – Beneficio, perimetro di contribuenza e contributo consortile

6.1 - Il beneficio

6.1.1 Considerazioni generali

Con la LR 79/2012 viene recepito il concetto di beneficio stabilito dall'intesa intesa in sede di conferenza permanente per i rapporti tra lo Stato, le Regioni e le Province Autonome di Trento e di Bolzano, approvata ai sensi dell'articolo 27 del DL 248/2007 convertito dalla legge 31/2008, che sancisce il principio di porre a carico dei consorziati che traggono un beneficio specifico e diretto solo i costi delle attività nel rispetto dei criteri definiti nel R.D. 215/1933.

Il beneficio definito come il ***vantaggio specifico e diretto*** si concretizza, fondamentalmente, nel mantenimento o incremento di valore degli immobili e si distingue in *beneficio di presidio idrogeologico*, *beneficio di natura idraulica*, *beneficio di disponibilità irrigua* (art. 4 comma 1). In particolare:

- il *beneficio di presidio idrogeologico* fa riferimento al vantaggio tratto dagli immobili situati nel comprensorio dal complesso degli interventi volti al mantenimento dell'efficienza e della funzionalità del reticolo idrografico e delle opere;
- il *beneficio di natura idraulica* è identificato nel vantaggio tratto dagli immobili situati nel comprensorio dal complesso degli interventi volto al mantenimento dell'efficienza e della funzionalità del reticolo idrografico e delle opere e finalizzato a preservare il territorio da fenomeni di allagamento e ristagno di acque, nonché dagli effetti di eventuali sfiori provenienti dai sistemi di fognatura pubblica o da scolmatori di piena al fine di garantire la fruibilità del territorio e la sua qualità ambientale;
- il *beneficio di disponibilità irrigua* rappresenta il vantaggio tratto dagli immobili sottesi ad opere di bonifica e ad opere di riaccumulo, derivazione, adduzione, circolazione e distribuzione di acque irrigue. Relativamente a quest'ultimo beneficio, si rimanda ad uno specifico piano per definire il beneficio e il relativo riparto degli oneri di irrigazione.

In termini generali è evidente che la corretta e costante manutenzione degli alvei e delle opere idrauliche è attività fondamentale per consentire il regolare deflusso delle acque nel caso di eventi piovosi ordinari e straordinari, evitando esondazioni, allagamenti e ristagni e riducendo al contempo i rischi per fenomeni erosivi e franosi. È da sottolineare, infatti, come l'accentuato processo di urbanizzazione da un lato e i fenomeni sempre più diffusi di abbandono delle aree collinari e della montagna, abbia, da un lato, determinato una progressiva riduzione della permeabilità dei suoli con la conseguente accresciuta necessità di un tempestivo drenaggio, dall'altro, abbia abbattuto i tempi di corrivazione rendendo la rete scolante sempre meno adeguata in caso di piogge di intensità elevata. Tutto ciò, di fatto, sta costantemente aumentando il rischio potenziale di fenomeni dannosi per un grande numero di immobili.

Per questi motivi che caratterizzano il contesto urbano moderno, il beneficio dell'attività di bonifica ha ripercussioni anche in termini di:

- sviluppo del territorio; perché l'efficienza di un reticolo idrografico e la conseguente riduzione del rischio idraulico hanno evidenti ricadute economiche positive sul territorio stesso, sul suo tessuto sociale e su ogni singola unità immobiliare, dovute anche al miglioramento della qualità ambientale e paesaggistica;
- accessibilità e di fruibilità ai servizi, a favore degli immobili stessi.

6.1.2 I diversi tipi di beneficio

Rispetto al quadro generale appena descritto, il beneficio specifico e diretto definito dalla L.R. 79/2012 e ricondotto al *beneficio di presidio idrogeologico* e al *beneficio di natura idraulica* (si tralascia il *beneficio di disponibilità irrigua* che sarà sviluppato in altro documento*)* può essere ulteriormente specificato al fine di evidenziare i molteplici effetti (benefici) che una corretta regimazione idraulica e una costante attività di manutenzione dei corsi d'acqua e delle opere idrauliche consentono di ottenere su un territorio sempre più sottoposto alle pressioni antropiche che, di fatto, aumentano i rischi di potenziali fenomeni dannosi.

Il *presidio idrogeologico* e *idraulico* garantito dall'Ente Gestore può essere ulteriormente ricondotto a questi importanti effetti sul territorio:

a. conservazione / incremento dei valori immobiliari
b. miglioramento / mantenimento della fruibilità degli immobili
c. salvaguardia dell'integrità dell'immobile
d. salvaguardia dell'immobile dalle esondazioni
e. miglioramento della qualità ambientale in presenza di reti fognarie
f. beneficio territoriale

La conservazione e incremento dei valori immobiliari:

L'efficienza di un reticolo idrografico e la conseguente riduzione del rischio idraulico per un territorio ha evidenti ricadute economiche positive sullo sviluppo del suo tessuto socio-economico e consente di preservare e/o incrementare il valore economico degli immobili. La sicurezza si raggiunge ed è garantita, nel tempo, grazie ad una continua e tempestiva attività di manutenzione degli alvei dei torrenti che sono in continua evoluzione (sono a fondo mobile) e le opere di difesa e sistemazione realizzate per l'abbattimento del rischio idraulico sono soggette, col passare del tempo e per azione delle piene, a perdere la loro efficacia.

In presenza di una corretta attività di manutenzione, le opere di sistemazione dei torrenti e di difesa delle popolazioni e dei loro beni rendono meno pericolose le piene riducendo il rischio idraulico; viceversa, in un territorio ad alto rischio idraulico dove si verificano frequenti eventi calamitosi, le attività economiche ne risultano danneggiate e sicuramente gli immobili subiscono un deprezzamento.

Un territorio che subisce gli effetti di alluvioni o anche di eventi minori ma frequenti, che creano comunque disagi o situazioni di pericolo risulta meno attraente riguardo alla sua fruibilità ed utilizzazione e, di conseguenza, anche gli immobili presenti risultano penalizzati e deprezzati nel loro valore economico.

Indipendentemente dagli effetti diretti di un evento alluvionale, un terreno o un fabbricato localizzato in un bacino che ha subito e può ancora subire eventi meteorici negativi e probabili dissesti idrogeologici (come è ormai provato storicamente), ne riporta inevitabilmente un danno economico, per il motivo che vari fattori negativi concorrono a ridurre il suo valore, fattori che tengono conto delle caratteristiche dell'ambiente circostante.

Laddove la frequenza di eventi calamitosi è elevata, la popolazione è indotta a trasferirsi in altre aree più sicure. Ciò determina un deprezzamento dei valori immobiliari perché a fronte di un'offerta elevata (chi si trasferisce vuole vendere) si ha una scarsa domanda (nessuno è disposto ad acquistare se non a prezzi molto più bassi). In definitiva, i valori immobiliari di un territorio sono tanto più elevati quanto più elevata è la sua qualità ambientale ed anche la qualità del paesaggio. La presenza di un paesaggio decoroso e gradevole associata ad un'elevata qualità ambientale consente lo sviluppo di attività turistiche e ricreative ed un conseguente aumento della domanda sul mercato immobiliare che in presenza di un'offerta rigida quale quella del mercato immobiliare, determina un aumento dei prezzi.

La qualità ambientale di un territorio ed il valore del suo paesaggio sono, però, strettamente connessi alle condizioni igienico-ambientali di ogni singola componente tra le quali riveste un ruolo determinante lo stato di conservazione / manutenzione dei corsi d'acqua.

Grazie alla costante azione di manutenzione e di presidio effettuata dall'Ente Gestore vengono eliminati rifiuti e materiali estranei dai corsi d'acqua in gestione, recuperandone e ripristinandone la loro bellezza naturale, valorizzando l'ambiente circostante e scoraggiando il ripetersi di tali comportamenti deleteri per il territorio, per la collettività, ma anche per i proprietari degli immobili che vedono tutelato il loro patrimonio.

Il miglioramento e/o il mantenimento della fruibilità degli immobili

In assenza di una efficace manutenzione dei corsi d'acqua, molte strade, localizzate nei fondivalle o in prossimità dei corsi d'acqua stessi ne risulterebbero danneggiate con conseguente prolungato isolamento di porzioni più o meno estese di territorio e degli immobili ivi ubicati.

Inoltre, poiché la maggioranza dei servizi (gas, acquedotto, cavi telefonici, linee elettriche, fognature, ecc.) sono insediati nella sede stradale, il danneggiamento della stessa o dei versanti limitrofi per effetto ed in conseguenza di piene o di esondazioni determina spesso l'interruzione nell'erogazione di tali servizi con disagi per i proprietari degli immobili.

Oltre ai costi che la comunità deve sobbarcarsi per il ripristino dei servizi (non sempre viene riconosciuto lo stato di calamità naturale) sono evidenti i danni o i disagi alle singole proprietà per la mancanza dei servizi suddetti.

Il rischio di isolamento viene fortemente ridotto attraverso una costante attività di manutenzione che consente di raggiungere un alto livello di efficienza idraulica dei torrenti. L'attività di manutenzione erogata dall'Ente Gestore ha pertanto degli effetti "tangibili" riguardo ad un miglioramento della fruibilità degli immobili da parte del proprietario. Inoltre, la buona manutenzione del reticolo idrografico di un bacino consente al proprietario dei terreni una migliore e più ampia fruibilità dei terreni stessi diminuendo, inoltre, i costi che il proprietario deve sostenere per la loro manutenzione.

Con i corsi d'acqua regolarmente mantenuti nella loro piena efficienza ed in grado di garantire lo smaltimento delle maggiori portate, gli utilizzatori dei terreni sono messi in condizione di disporre di un uso più libero dei terreni stessi senza la necessità - da parte degli organi preposti - di dover introdurre dei vincoli per la salvaguardia del territorio (es. specifiche norme per la coltivazione o per la manutenzione delle sistemazioni idrauliche di pertinenza privata) con evidenti vantaggi anche di natura economica.

La salvaguardia dell'integrità dell'immobile

L'azione svolta dalle acque di piena di corsi d'acqua a carattere torrentizio come sono quelli presenti nelle parti collinari e montane del Comprensorio possono indurre od innescare fenomeni di instabilità dei versanti di vario tipo.

I corsi d'acqua naturali tendono, con un'azione di continuo modellamento geomorfologico, a modificare il territorio attraversato. Tale azione si esplica attraverso un lento ma inesorabile fenomeno di erosione, traslazione del fondo, incisione dei compluvi, sedimentazione, ecc. e questi fenomeni si esaltano durante i nubifragi ed in presenza di sponde costituite da materiali maggiormente erodibili.

Incuranti di questo, nel corso degli anni si è costruito ed investito su immobili localizzati nelle immediate vicinanze del corso d'acqua e, pertanto, in condizioni di estremo rischio per le probabili "aggressioni" ad opera del torrente.

Per limitare gli effetti negativi che si possono manifestare in presenza di movimenti destabilizzanti delle pendici per azione di modellamento prodotta dal torrente, sono state realizzate delle opere artificiali che tendono a vincolare il percorso del corso d'acqua. Ciò a difesa dei versanti e quindi degli immobili su di essi ubicati e, in modo particolare, di quelli più prossimi all'alveo.

È ovvio che affinché dette opere continuino ad esercitare la funzione per la quale sono state realizzate sia necessario conservarle inalterate nel tempo per mezzo della indispensabile opera di manutenzione. Inoltre, laddove i torrenti non hanno ancora viste realizzate opere di regimazione e di difesa, e quindi la mobilità degli alvei, con le conseguenze già sopra dette, è sicuramente superiore, l'azione di manutenzione, consistente nella ricalibratura degli alvei e nell'asportazione di vegetazione ed altro che potrebbe innescare un diverso andamento planimetrico dell'asta, si rivela ancora più importante.

In definitiva, la conservazione dell'alveo originale ottenuta con una costante azione manutentoria evita l'innescarsi di dissesti che andrebbero, nella loro evoluzione, ad interessare i versanti adiacenti, permettendo di garantire sufficienti livelli di sicurezza.

Una corretta manutenzione degli alvei dei torrenti e delle opere di regimazione allo scopo realizzate, riduce fortemente il rischio che tali beni risultino allagati, danneggiati o distrutti. Risulta evidente quindi, il beneficio diretto che questi immobili traggono dall'attività di manutenzione e di presidio dei torrenti svolta dall'Ente Gestore. Risulta altresì evidente che immobili anche semplicemente posti nelle vicinanze di immobili danneggiati o messi in pericolo dai dissesti legati alle piene già sopra descritti, subiscano un forte deprezzamento, perché meno appetibili dal punto di vista commerciale.

La salvaguardia dell'immobile dalle esondazioni

Nel caso specifico di immobili ricadenti all'interno di aree completamente urbanizzate (residenziali e non) caratterizzate da una forte impermeabilizzazione dei suoli, per evitare l'allagamento e il ristagno delle acque di pioggia con danni agli immobili fra i quali quelli in questione, occorre provvedere ad un tempestivo drenaggio ed allontanamento delle acque in eccesso.

Questo ancora di più per le aree pianeggianti di fondovalle dove è importante assicurare una corretta manutenzione del fiume che consente di ridurre i livelli liquidi di piena e garantire un più sicuro ed efficiente smaltimento delle acque di pioggia dai terreni in questione, evitando ristagni e allagamenti.

Il miglioramento della qualità ambientale in presenza di reti fognarie

I corsi d'acqua mantenuti dall'Ente Gestore costituiscono l'ossatura principale del reticolo di scolo di un territorio e consentono la corretta evacuazione delle acque in eccesso che la moltitudine dei canali di scolo di ordine minore adducono ad essi. Questo sia che gli affluenti siano canali a cielo aperto, ex canali a cielo aperto tombati o condotte artificiali di natura fognaria. Anzi il comportamento, dal punto di vista idraulico, di un canale tombato o di una condotta artificiale è notoriamente più delicato di un canale a cielo aperto per cui è ancora più importante che il recapito (corsi d'acqua principali) sia il più efficiente possibile.

Spesso negli agglomerati urbani i vecchi fossi che raccoglievano le acque di pioggia e le veicolavano nelle aste principali sono stati tombati per ampliare strade, recuperare spazio per costruire fabbricati, piazzali e per evitare cattivi odori assegnando loro le caratteristiche di fognatura.

Ma le funzioni, indipendentemente dalla forma del contenitore, sono sempre le stesse: allontanare l'acqua dagli immobili adiacenti e consegnarla ad un recapito intermedio costituito dai corsi d'acqua gestiti dall'Ente Gestore che provvedono a smaltire definitivamente le acque raccolte (in mare).

I benefici effetti sull'immobile, sopra meglio specificati e derivanti da un efficace smaltimento delle acque attraverso i corsi d'acqua principali mantenuti dall'Ente Gestore, non sono alterati, né nell'entità, né nella specie, dalla tipologia del reticolo capillare affluente, sia esso costituito da fossati a cielo aperto, sia da condotte di natura pubblica (fognatura).

Anche nel caso delle fognature nere valgono le stesse considerazioni. Esse hanno il compito di raccogliere i reflui urbani e convogliarli temporaneamente ad un depuratore per abbattere il carico inquinante e poi restituirli al corso d'acqua principale chiarificati. Questo passaggio intermedio con effetti sulla qualità delle acque non altera minimamente i benefici che la manutenzione dei corsi d'acqua principali apportano al valore e alla sicurezza dell'immobile per i motivi già più volte richiamati.

Si fa presente inoltre che le fognature, siano esse bianche o nere, sono condotte il cui funzionamento è inscindibilmente legato ai livelli del corso d'acqua in cui sversano. Esse sono opere progettate tenendo conto delle condizioni ottimali del recapito in cui adducono. Il corso d'acqua lasciato in stato d'abbandono ha un comportamento diverso con maggiori livelli allo sbocco delle fognature, con la conseguenza che l'intero apparato fognario entra in crisi per rigurgito convogliando portate inferiori e provocando danni alle infrastrutture in cui scorrono e agli immobili serviti.

Le condotte fognarie, comportando la cementificazione del letto in cui scorre l'acqua, provocano una velocizzazione delle acque scolanti e quindi la concentrazione di maggiori volumi d'acqua in tempi brevi nei corsi d'acqua riceventi, e pertanto rendono ancora più importante e necessaria la manutenzione degli stessi corsi d'acqua che altrimenti non sarebbero in grado di far defluire maggiori portate conseguenti.

Il beneficio territoriale

Gli interventi effettuati dall'Ente Gestore, oltre ad agire localmente, hanno anche la caratteristica di estendersi indistintamente su tutte le categorie di immobili presenti all'interno del comprensorio producendo un'altra forma di beneficio che possiamo definire come beneficio territoriale. Sono tipico esempio di questo beneficio territoriale gli interventi di bonifica montana, sia idraulica che idraulico forestale, che migliorano, quando non creano, le condizioni di insediamento umano e di ogni tipo di attività produttiva.

Si deve a questi interventi e alla loro manutenzione il miglioramento, ed in molti casi, la creazione delle condizioni generali per l'insediamento che hanno consentito l'evoluzione socio-economica di alcune parti del comprensorio. Nel contempo si verificherebbero danni incalcolabili a tutto il sistema insediativo e produttivo - in specie a quello extra-agricolo - se non venissero mantenute efficienti e via, via adeguate le reti di scolo e le opere di bonifica.

Ne consegue che le opere già realizzate in bonifica, in corso o da realizzare, e le attività sempre più incisiva dell'Ente per la manutenzione ed esercizio delle opere stesse, non producono solo benefici specifici, cioè a favore soltanto di alcune aree del comprensorio e di singole proprietà

immobiliari, ma producono un beneficio “diffuso” che si risolve a vantaggio sia degli immobili agricoli che di quelli non agricoli e che si estende all’interno di tutto il perimetro comprensoriale.

Al fine di procedere alla identificazione del livello di beneficio garantito agli immobili dall’attività di bonifica, sulla base dei dati disponibili, sono stati individuati i parametri tecnici ed economici che meglio rispondevano a identificare un beneficio relativo utilizzando un numero adeguato di classi omogenee con parametri predefiniti cosi come sarà illustrato nel capitolo 7.

Nella redazione del Piano di Classifica la determinazione del beneficio non deve essere fatta in termini assoluti (effettivo beneficio che ciascun immobile trae dall’attività di bonifica) ma è sufficiente adottare un criterio relativo ovvero classificare gli immobili in funzione del livello di beneficio ricevuto rispetto agli altri immobili. Nella teoria estimativa sono ormai consolidati dei metodi di stima dei beni privati in funzione di una serie di parametri tecnici (stime econometriche). Anche in questo caso, pur essendo diversa la finalità (stima di un beneficio e non di un valore) si è adottato lo stesso metodo per arrivare alla classificazione degli immobili. Sono stati utilizzati parametri tecnici ed economici (indici) attraverso i quali è stato individuato il beneficio relativo ovvero l’entità del beneficio goduto da un immobile rispetto agli altri immobili del comprensorio.

6.2 – Il perimetro di contribuenza

6.2.1 Considerazioni generali

In base dell’Art. 8 della LR 79/2012, la definizione del perimetro di contribuenza rappresenta la *conditio sine qua non* per esigere il contributo consortile dovuti dai proprietari degli immobili che traggono beneficio dalla bonifica. L’orientamento giurisprudenziale, ormai consolidato, afferma che l’inserimento dell’immobile nel perimetro di contribuenza, se da un lato, non è condizione sufficiente per sottoporre il proprietario dello stesso al pagamento, dall’altro lato, costituisce una presunzione *iuris tantum* di debenza dei contributi (Cassazione, sezioni unite, n. 968/1998; Cass. n. 19509/2004; Corte d’appello L’Aquila 7.12.2004).

Nel definire il perimetro di contribuenza si è partiti dalla delimitazione delle aree che hanno relazione funzionale con le opere di bonifica, le opere idrauliche ed il reticolo di gestione (tutte le opere in manutenzione ed esercizio al Consorzio) verificando, per tali aree, le condizioni in cui si realizza il beneficio ai sensi dell'art. 4 comma 1 lettera b) della LR 79/2012.

6.2.2 La definizione del perimetro di contribuenza all'interno delle U.I.O.

Il perimetro di contribuenza è, quindi, l’ambito territoriale entro il quale si realizza la suddivisione dei costi per le attività di cui all’art. 23, comma 1, lettera c) e f) considerati nella loro globalità e dei costi per le attività di cui all’articolo 23, comma 1, lettere d) ed e) nella misura rispettivamente fino al 25 per cento e fino al 30 per cento con il contributo consortile e per la restante parte con le risorse pubbliche individuate nel piano delle attività di bonifica.

La suddivisione di tali costi deve essere fatta per quote contributive proporzionali al beneficio,

sulla base del principio della corresponsione solidale ed è definito su base catastale essendo l'elenco degli immobili che ricevono il beneficio e devono essere soggette quindi al tributo di bonifica (vedi **allegato_1a**, **allegato_1b** e **allegato_1c**) e Tav. VI-01 – Carta catastale del perimetro di contribuenza e le UIO amministrative).

Il perimetro consortile di confine indicato nei citati allegati è basato in prima stesura sull'individuazione di tutte quelle particelle che intersecando il confine geografico delimitato da RT su base geografica diversa da quella catstale, risultano ricomprese in questo per almeno il 50% della superficie salvo diverso accordo tra i consorzi confinanti. Aggiornamenti del confine derivanti da aggiornamenti dell'AdT non costituiscono modifica del perimetro di contribuenza e pertanto non si rende necessaria una nuova approvazione dello stesso.

6.3 Il contributo consortile

All'articolo 29 della LR 79/2012 si fa riferimento all'obbligo del pagamento del contributo di bonifica (contributo consortile) da parte dei proprietari di immobili che traggono beneficio dall'attività del Consorzio nonché per il funzionamento del Consorzio medesimo secondo quanto previsto all'articolo 24.

Secondo la giurisprudenza, l'imposizione del pagamento del contributo consortile al proprietario di un bene immobile compreso nel perimetro di contribuenza presuppone la sussistenza di un collegamento tra il contributo medesimo e il beneficio che il fondo trae dalle opere di bonifica (v. Artt. 10, 11, 17 e 59 del Regio Decreto n. 215 del 1933; sentenza della Corte Costituzionale del 24 febbraio 1992, n. 66; art. 860 del Codice civile). Al riguardo, appare di fondamentale importanza sottolineare come il contributo consortile e il beneficio siano strettamente legati in una sorta di rapporto di causa-effetto, nel senso che il primo è necessario per la formazione e il mantenimento del secondo.

Tale collegamento si realizza con la deliberazione annuale di riparto della contribuenza da parte dell'Ente Gestore (artt. 28 e 29) con la quale, ad ogni immobile viene assegnata una quota percentuale rispetto all'intero, ove l'intero di riferimento corrisponde ovviamente alla contribuenza totale (ruolo) che, per definizione, corrisponde al beneficio totale.

Questo principio è stato più volte ribadito dalla giurisprudenza, la quale ha costantemente affermato che l'obbligo di contribuire al mantenimento delle opere da parte di un Consorzio di Bonifica si fonda sul principio della corrispondenza fra beneficio ottenuto dal bene immobile sito nel comprensorio e l'intervento sostenuto dall'Ente. Tale vantaggio può quindi essere generale, cioè riguardare un insieme di immobili che ricavano analogo beneficio, ma non può essere generico, perché altrimenti sarebbe perduta l'inerenza al fondo beneficiato, la quale è assicurata soltanto dal carattere specifico (anche se ripetuto per una pluralità di fondi) del vantaggio stesso.

Il beneficio tratto dagli immobili a seguito delle opere di bonifica non deve necessariamente rappresentare una miglioria, ma ha anche carattere conservativo e quindi deve essere commisurato al valore dell'immobile che è preservato dalle opere in questione.

La contribuenza annuale è richiesta, quindi, per disporre il quantum necessario affinché sia mantenuta l'efficienza di tali opere e siano coperte le spese di funzionamento per la struttura consortile nell'anno di esercizio. I contributi consortili sono direttamente imposti dalla legge per scopi d'interesse generale e pertanto inquadrati nella categoria dei tributi.

La ripartizione della contribuenza annua è effettuata con riferimento al *Catasto Consortile* e al *Piano di Classifica degli immobili* andando a definire quel documento amministrativo-gestionale che prende il nome di *Piano di Riparto della Contribuenza* che deve essere approvato ogni anno dagli organi consortili e pubblicato nelle forme di legge.

Il contributo consortile è quindi un esborso di natura pubblicistica, non costituendo in senso tecnico, il corrispettivo di una prestazione liberamente richiesta (come invece accade, ove il Consorzio eroghi anche servizi individuali e misurabili come la fornitura d'acqua), rappresentando invece una forma di finanziamento di un servizio pubblico attraverso l'imposizione dei relativi costi sull'area (es. bacino) che ricava, nel suo insieme, un beneficio.

Inoltre, la giurisprudenza è costante nel ritenere che la natura agricola o extra-agricola del fondo sia ininfluente ai fini della legittimità dell'imposizione, dal momento che l'equilibrio idraulico del territorio e il conseguente beneficio tratto dall'attività di bonifica si esplica su tutti gli immobili appartenenti al comprensorio indipendentemente dalla loro specifica natura. Si richiamano, a sostegno di tale argomentazione, sia l'art. 860 del codice civile che parla genericamente di beni immobili situati nel comprensorio di bonifica, senza alcuna distinzione tra proprietà urbana e proprietà fondiaria, sia l'art. 10 del R.D. n. 215 del 1933, che include tra quelli gravati, i beni di pertinenza dello Stato, delle Province e dei Comuni.

Più chiaramente, il contributo consortile rappresenta il valore o la quota di riparto tra una moltitudine di soggetti consorziati, di un insieme costituito dal totale delle spese annue necessarie alla manutenzione e gestione delle opere idrauliche e di bonifica presenti in un determinato territorio specificatamente identificato, comprensivo delle spese di funzionamento della struttura preposta a tali attività.

CAPITOLO 7 – Indice di contribuenza, indice tecnico, indice economico

7.1 – L'INDICE DI CONTRIBUENZA

Come espressamente previsto dalla normativa regionale, l'**Indice di Contribuenza (*Ic*)** costituisce il parametro che consente di classificare i singoli immobili del comprensorio sulla base del beneficio ricevuto e di ripartire le spese complessive annue previste per la corretta manutenzione delle opere del territorio (Ruolo di Contribuenza) tra le singole proprietà ivi comprese, in ragione dei benefici goduti dai beni immobili tutelati in seguito alle attività svolte dal Consorzio 5 Toscana Costa. L'Indice deriva quindi dalla classificazione parametrica del territorio racchiuso nel perimetro di contribuenza sulla base delle sue caratteristiche idrauliche, geologiche e ambientali e dei valori economici e patrimoniali tutelati, secondo la formula (1) di seguito riportata:

$$Ic = It \times Ie \times Igs \qquad (1)$$

dove:

- ***It*** è l'**Indice tecnico** che definisce i benefici in relazione alla collocazione territoriale degli immobili;
- ***Ie*** è l'**Indice economico** che definisce i benefici in relazione al valore degli immobili;
- ***Igs*** è **l'Indice di gestione specifico** che il Consorzio 5 Toscana Costa può introdurre per tener conto di situazioni eccezionali o transitorie che possono influire in senso riduttivo sul beneficio goduto dagli immobili di alcune aree specifiche ($0 \leq$ **Igs** ≤ 1).

7.2 – Descrizione degli indici che formano l'indice

7.2.1 Introduzione

L'Indice tecnico (**It**) è un indice derivato che integra quattro indici primari caratteristici dei territori compresi nel perimetro di contribuenza:

- indice d'intensità delle opere **(Ii);**
- indice di fragilità idraulica **(If);**
- indice di fragilità geomorfologia **(Ig);**
- indice di comportamento al deflusso **(Id).**

Una volta determinati i valori degli indici sopra elencati si procede, per ogni *unità elementare del territorio*, alla loro aggregazione secondo una logica additiva che può prevedere o meno l'attribuzione di pesi allo scopo di considerare una diversa importanza relativa degli indici in relazione alla natura del territorio, secondo la seguente formula:

$$It_{area\ i\text{-}esima} = Ii_{area\ i\text{-}esima} * pIi + If_{area\ i\text{-}esima} * pIf + Ig_{area\ i\text{-}esima} * pIg + Id_{area\ i\text{-}esima} * pId \qquad (2)$$

dove:

- $It_{area\ i\text{-}esima}$ = Indice tecnico per l'area i-esima,
- $Ii_{area\ i\text{-}esima}$ = Indice di intensità per l'area i-esima,
- pIi = peso Indice intensità,
- $If_{area\ i\text{-}esima}$ = Indice di fragilità idraulica per l'area i-esima,
- pIf = peso dell'indice di fragilità idraulica,
- $Ig_{area\ i\text{-}esima}$ = indice di fragilità geomorfologica dell'area i-esima,
- pIg = peso dell'indice di fragilità geomorfologica,
- $Id_{area\ i\text{-}esima}$ = indice di comportamento al deflusso per l'area i-esima,
- pId = peso dell'Indice di comportamento al deflusso

L'*unità elementare del territorio* ha una risoluzione spaziale identica per tutti gli indici necessari al calcolo dell'**It** e per lo stesso, ed è costituita da un'area quadrata di 10 m di lato (chiamata cella o *pixel* o a_i = area-iesima) in cui viene scomposto l'intero comprensorio e che costituisce il massimo livello di dettaglio possibile per l'attribuzione di una qualsiasi informazione relativa al territorio. Poiché ogni pixel può contenere solo un dato (relativo al tematismo considerato) ecco che tale scelta si traduce, dal punto di vista della gestione informatica, nell'utilizzo di strati informativi (*layer*) costituiti da immagini derivanti dall'unione dei valori posseduti da ogni pixel. La georeferenziazione di tali dati (cioè la definizione della loro posizione rispetto ad un sistema di riferimento globale) consente di valutare e di elaborare in maniera integrata le informazioni relative ad una stessa unità elementare di riferimento, cioè ad ogni singola porzione elementare di territorio.

Per quanto attiene la definizione di una scala di valutazione adeguatamente omogenea per ciascuno degli indici primari, si ricorda che le Linee guida della Regione Toscana prevedono già le modalità da adottare, in fase di determinazione del beneficio, per trasformare il giudizio di valore formulato in un punteggio numerico. La tabella 7.1 riporta le relative modalità di conversione.

Tabella 7.1 - Punteggio relativo al giudizio di valore

Giudizio di valore per l'indice i-esimo	Punteggio
Nullo o molto basso	0,00
Basso	0,25
Medio	0,50
Alto	0,75
Molto alto	1,00

Seguendo detta metodologia è stato possibile assegnare ad ogni una unità territoriale presente all'interno del perimetro di contribuenza (area i-esima, costituita da un pixel di dimensioni a terra pari a 10 x 10 m) una stringa costituita da quattro numeri ricavati dalla conversione in punteggi dei giudizi di merito relativi ai quattro indici primari (Ii, If, Ig e Id). Mediante un software GIS e alcune specifiche funzioni di elaborazione dei dati, il punteggio attribuito a ciascun indice in ogni porzione di territorio, moltiplicato per l'eventuale peso corrispondente e sommato al prodotto degli altri indici per i rispettivi eventuali pesi (vedi par. 7.2.2) permette di determinare il valore finale dell'Indice tecnico (**It)** (vedi par. 7.3).

7.2.1 Indice di intensità di manutenzione e gestione: Ii

L'indice di intensità delle opere **(Ii)** è stato determinato per ciascun bacino e/o sottobacino del Consorzio 5 Toscana Costa in rapporto alla stima dei costi medi annui per una corretta manutenzione ordinaria delle opere in questo ricadenti operata dagli uffici tecnici del Consorzio. Il criterio del costo delle manutenzioni ordinarie è stato prescelto in quanto appare l'unico che consenta di ottenere una risposta sufficientemente omogenea e oggettiva a fronte della estesa e differenziata tipologia delle opere presenti nel comprensorio di bonifica. La determinazione dell'indice in questione è stata operata con riferimento ad una situazione "a regime" caratterizzata da un sufficiente stato di efficienza delle opere e del reticolo idraulico presenti in ogni bacino consegnato alla responsabilità consortile. L'analisi dello "storico", ove disponibile, ha consentito di prevedere la frequenza e la natura degli interventi necessari che sono stati poi contabilizzati sulla base dei costi standard per tipologia di operazione.

L'attribuzione dei costi è stata effettuata a livello di bacino e/o di sottobacino determinando gli oneri relativi alla manutenzione ordinaria dei diversi tratti del reticolo di gestione e delle opere presenti così come descritto in precedenza. Qualora le particolari condizioni ambientali comportassero uno scostamento significativo dai costi ritenuti ordinari per l'esecuzione dell'intervento, sono stati conteggiati gli aggravi o gli sgravi di costo effettivamente prevedibili. La somma derivante dalla previsione è stata poi rapportata all'ampiezza del bacino/sottobacino di riferimento al fine di ottenere valori di intensità manutentiva per unità di superficie che fossero confrontabili fra loro e che consentissero quindi una classificazione in quattro classi di beneficio: molto alto, alto, medio e basso (tabella 7.2).

Tabella 7.2 – Tabella per la definizione del beneficio in base all'intensità di manutenzione

Classe in funzione del costo medio di manutenzione (€/ha)	Livello di manutenzione	Beneficio: giudizio di valore	Ii
Classe 4	Molto superiore alla media	Molto alto	1,00
Classe 3	Superiore alla media	Alto	0,75
Classe 2	Vicino alla media	Medio	0,50
Classe 1	Inferiore alla media	Basso	0,25

Nel caso del CB 5, la classe corrispondente al beneficio molto basso/nullo (Ii = 0) non è stata considerata in quanto non sono presenti nel comprensorio aree in cui il livello di intensità di gestione e manutenzione delle opere risulti uguale a zero. Ove si dovessero verificare situazione diverse (ad esempio laghi, paludi, ecc.) le aree in questione sarebbero escluse dal perimetro di contribuenza.

La successiva trasformazione delle classi di beneficio in punteggi come valori indice è stata effettuata operando un confronto fra il costo totale di manutenzione del bacino/sottobacino i-esimo (CTB_i) e i costi medi di manutenzione dell'UIO calcolati come media pesata sulla superficie dei costi totali di manutenzione di tutti i bacini appartenenti ad una UIO (CM_{UIO}).

Di seguito si riporta il dettaglio dei calcoli:

$$CTB_i = (\Sigma\ CT_i + \Sigma\ CO_i)$$

dove: CTB_i = costi totali di manutenzione del bacino i-esimo, CT_i è il costo complessivo per la manutenzione ordinaria dei tratti del bacino i-esimo, CO_i è il costo complessivo per la manutenzione ordinaria delle opere del bacino i-esimo

$$CM_{UIO} = \Sigma i\ (CTB_i \times AB_i\ /\ AC_{UIO})$$

dove: CM_{UIO} = costi medi di manutenzione dell'UIO, CTB_i = costi totali di manutenzione del bacino i-esimo, AB_i è l'area complessiva del bacino/sottobacino i-esimo, AC_{UIO} è l'area complessiva della UIO di appartenenza

se $CTB_i \leq (CM_{UIO}/2)$ allora il punteggio indice è pari a 0,25;
se $(CM_{UIO}/2) < CTB_i \leq (CM_{UIO})$ allora il punteggio indice è pari a 0,50;
se $(CM_{UIO}) < CB_i \leq (3\ CM_{UIO}/2)$ allora il punteggio indice è pari a 0,75;
se $CTB_i > (3\ CM_{UIO}/2)$ allora il punteggio indice è pari a 1,00

In tabella 7.3 sono riportati, per ciascuna UIO del CB5, le superfici (AC_{UIO}) e il costo medio di manutenzione (CM_{UIO}), mentre in tabella 7.4 sono riportati per ciascun bacino del CB 5, i costi totali di manutenzione (CTB), la superficie (AB) e il valore dell'indice di intensità loro attribuito (Ii).

Tab. 7.3 – Valori della superfice (AC_{UIO}) e del costo medio di manutenzione (CM_{UIO}) delle UIO del CB 5

UIO	AC_{UIO} (ha)	CM_{UIO} (€)
Costa Livornese e Val di Cecina	149765	178994
Val di Cornia e Pecora	93323	271475
Elba e Arcipelago	24239	138478

Tab. 7.4 – UIO di appartenenza, costi totali di manutenzione (CTB), superficie (AB) e valore dell'indice di intensità (Ii) per ciascun bacino del CB 5. Le UIO sono così abbreviate: Costa Livornese e Val di Cecina (CV), Val di Cornia e Pecora (VP), Elba e Arcipelago (EA)

Bacino	UIO	CTB (€)	AB (ha)	Ii
Ardenza	CV	161552	2633	0,50
Bassa Val Di Cecina	CV	358235	23676	1,00
Botro Grande - Cortolla	CV	28418	2302	0,25
Cecina Foce - Acquerta - Linaglia	CV	232851	6652	0,75
Cecina Medio Corso	CV	116862	7587	0,50
Cecina Sorgente - Possera - Pavone	CV	206459	26520	0,75
Chioma	CV	16313	1867	0,25
Fine Alto Corso	CV	153633	5324	0,50
Fine Basso Corso	CV	139423	3500	0,50
Gagno - Zambra - Fosci	CV	128614	15951	0,50
Lopia - Lupicaia - Le Botra - Rialdo	CV	155531	7487	0,50
Marmolaio - Pescera	CV	63792	3014	0,25
Quercetano	CV	112708	3629	0,50
Quercianella	CV	44399	1327	0,25
Savalano	CV	121763	4986	0,50
Sterza	CV	42699	12841	0,25

Bacino	UIO	CTB (€)	AB (ha)	Ii
Trossa	CV	70223	11183	0,25
Ugione - Maggiore - Paduletta	CV	272159	5799	1,00
Vada - Tripesce	CV	341924	3488	1,00
Alma	VP	50086	7031	0,25
Cornia Alto Corso	VP	109442	28991	0,25
Pecora Alto Corso	VP	139906	12793	0,50
Pecora Basso Corso	VP	199963	13569	0,50
Cornia Basso Corso	VP	559371	30940	1,00
Elba Libeccio	EA	212195	4411	1,00
Elba Levante	EA	125767	3661	0,50
Elba Ponente	EA	74742	5051	0,50
Elba Scirocco	EA	137272	4892	0,50
Elba Tramontana	EA	207144	4306	0,75
Isola Di Capraia	EA	9999	1919	0,25

In tabella 7.5 è riportata, per ciascuna UIO, l'estensione in termini assoluti (ha) e relativi (%) dei differenti valori assunti dall'indice di intensità.

Tab. 7.5 – Dimensione territoriale assoluta (ha) e relativa (%) dei valori dell'indice di intensità di manutenzione e gestione nell'ambito delle UIO

UIO	um	Indice di intensità di manutenzione e gestione				totale
		0.25	0.50	0.75	1.00	
Elba e Arcipelago	ha	1919	13603	4306	4411	24239
Costa Livornese e Val di Cecina	ha	32535	51096	33171	32962	149765
Val di Cornia e Pecora	ha	36022	26362	0	30940	93323

UIO	um	Indice di intensità di manutenzione e gestione				indice sintetico
		0.25	0.50	0.75	1.00	
Elba e Arcipelago	%	7,9	56,1	17,8	18,2	62
Costa Livornese e Val di Cecina	%	21,7	34,1	22,1	22,0	61
Val di Cornia e Pecora	%	38,6	28,2	0,0	33,2	57

Le tre UIO presentano un comportamento eterogeno riguardo all'attribuzione del loro territorio alle diverse classi dell'indice di intensità. Mentre nelle isole infatti prevale la classe 2 (56%), nella UIO Costa Livornese e Val di Cecina tutte le classi risultano rappresentate in maniera equilibrata (22, 34, 22 e 22% rispettivamente per la classe 1, 2, 3 e 4) e nella UIO Val di Cornia e Pecora si ha una suddivisione equivalente della superficie nelle sole tre classi presenti (39, 28 e 33 rispettivamente per le classi 1, 2 e 4, in quanto la classe 3 è assente).

Valutando complessivamente l'intero territorio di ciascuna UIO però le differenze si riducono ed infatti l'indice sintetico dell'Ii (IS_{Ii}), calcolato come la sommatoria del prodotto delle percentuali di superficie ricadente nelle diverse classi di intensità e gestione per il corrispondente valore attribuito all'Ii, presenta valori piuttosto simili: 57 per Val di Cornia e Pecora, 61 per Costa Livornese e Val di Cecina e 62 per Elba e Arcipelago.

Nella tavola VII-01 sono riportati, relativamente a ciascun bacino considerato, i valori della classe di intensità di manutenzione così come descritti nella tabella 7.2. Nella tavola VII-02 sono riportati i valori dell'indice Ii relativi a ciascuna area i-esima (pixel di dimensione 10 x 10 m) secondo la corrispondenza descritta nella tabella 7.2 e il dettaglio del perimetro dei fogli catastali interessati.

7.2.2 Procedura per la definizione dei pesi degli indici primari

Il Consorzio 5 Toscana Costa ha deciso di non attribuire pesi differenziati agli indici, né per la formazione di Indici composti come l'indice di comportamento al deflusso (vedi 7.2.5), né per la determinazione dell'indice tecnico finale (vedi 7.3). Pertanto nella formula (2) e nella formula (3) tutti i pesi sono stati posti uguali e risultano quindi ininfluenti ai fini del calcolo.

7.2.3 Indice di fragilità idraulica: If

Come previsto dalle Linee Guida regionali, l'indice di fragilità idraulica **(If)** esprime il beneficio attribuibile agli immobili in rapporto alla probabilità che possano verificarsi fenomeni di esondazione dei corsi d'acqua e/o condizioni di ristagno idrico continuato. In considerazione del fatto che la presenza delle opere e le attività consortili sono funzionali alla riduzione del rischio idraulico, è chiaro che l'analisi condotta ai fini della determinazione del beneficio doveva tener conto delle specifiche condizioni di vulnerabilità naturale attribuibili alle diverse porzioni di territorio. Laddove la fragilità idraulica è maggiore, infatti, il beneficio derivante dalla gestione delle attività del Consorzio per gli immobili ricadenti all'interno del comprensorio sarà senz'altro più elevato rispetto a quello delle aree dove la fragilità idraulica è minore; e ciò in quanto l'assenza delle attività di manutenzione delle opere farebbe aumentare notevolmente la probabilità di alluvioni ed allagamenti, riducendo conseguentemente il valore degli immobili stessi.

Conseguentemente ogni unità territoriale del comprensorio (area i-esima) è stata classificata sulla base della tipologia di fragilità presentata, alla quale è stato fatto corrisponde un giudizio qualitativo ed uno specifico valore dell'indice If. Per la determinazione delle aree potenzialmente interessate dalle alluvioni si è fatto riferimento agli scenari previsti dal D.lgs. 49/2010 seguendo le procedure di omogeneizzazione indicate negli indirizzi operativi (MATTM 2013) secondo cui gli scenari considerati sono classificati in relazione ai rispettivi tempi di ritorno (Tr) nel seguente modo:

- $20 \leq Tr \leq 50$ anni (alluvioni frequenti, elevata probabilità di accadimento, pericolosità = P3);
- $100 < Tr \leq 200$ anni (alluvioni poco frequenti, media probabilità di accadimento, pericolosità = P2);
- $200 < Tr \leq 500$ anni (alluvioni rare di estrema intensità, bassa probabilità di accadimento, pericolosità = P1).

Nella tabella 7.6 si riportano i criteri di conversione utilizzati per trasformare le classi individuate dal D.lgs. 49/2010 nei corrispondenti valori dell'**If** previsti dalle Linee Guida della Regione Toscana

Tabella 7.6 - Le tipologie di fragilità idraulica oggetto di valutazione e il valore del beneficio

Codice classe	Tipologia	D.lgs. 49/2010	Beneficio: giudizio di valore	If
Classe 4	Aree interessate da alluvioni frequenti	20 ≤ Tr ≤ 50 anni	Molto alto	1.00
Classe 3	Aree interessate da alluvioni comprese tra frequenti e poco frequenti	100 ≤ Tr ≤ 200 anni	Alto	0.75
Classe 2	Aree interessate da alluvioni rare di estrema intensità	200 <Tr ≤ 500 anni	Medio	0.50
Classe 1	Aree interessate ad allagamenti molto rari (Tr > 500) o comunque aree collinari o montane prossime	Tr > 500 anni	Nullo	0.00

La fonte di dati utilizzate per il calcolo dell'indice sono quelle fornite dalla RT scaricabili dal sito difesa del suolo (cartella: direttiva alluvioni) al seguente indirizzo: http://www502.regione.toscana.it/geoscopio/cartoteca.html.

Nei casi di difformità si sono seguite le modalità contenute nella relazione tecnica predisposta dalla Regione Toscana, in ottemperanza al D.lgs. 219/2010, e scaricabile dal sito istituzionale della Regione Toscana, nella sezione AMBIENTE/DIFESA DEL SUOLO - Piano di Gestione del Rischio di Alluvioni (PGRA), attualmente rispondente al seguente link:

http://www.regione.toscana.it/-/piano-di-gestione-del-rischio-di-alluvioni-pgra-?redirect=http%3A%2F%2Fwww.regione.toscana.it%2Fenti-e-associazioni%2Fambiente%2Fdifesa-del-suolo%3Fp_p_id%3D101_INSTANCE_Ic1yUpQ5540d%26p_p_lifecycle%3D0%26p_p_state%3Dnormal%26p_p_mode%3Dview%26p_p_col_id%3D_118_INSTANCE_CI2LeILYbuAL__column-1%26p_p_col_count%3D1

In tabella 7.7 è riportata, per ciascuna UIO, l'estensione in termini assoluti (ha) e relativi (%) dei differenti valori assunti dall'indice di fragilità idraulica.

Tab. 7.7 – Dimensione territoriale assoluta (ha) e relativa (%) dei valori dell'indice di fragilità idraulica nell'ambito delle UIO

UIO	um	Indice di fragilità idraulica				totale
		0.00	0.50	0.75	1.00	
Elba e Arcipelago	ha	22246	885	23	1084	24239
Costa Livornese e Val di Cecina	ha	113862	21427	9023	5455	149766
Val di Cornia e Pecora	ha	58766	18315	8822	7420	93323

UIO	um	Indice di fragilità idraulica				indice sintetico
		0.00	0.50	0.75	1.00	
Elba e Arcipelago	%	91,8	3,7	0,1	4,5	29
Costa Livornese e Val di Cecina	%	76,0	14,3	6,0	3,6	34
Val di Cornia e Pecora	%	63,0	19,6	9,5	8,0	41

Le differenze riscontrate nella ripartizione del territorio delle UIO fra le diverse classi dell'If non sono eccessive. Tutte le UIO presentano una incidenza decisamente maggioritaria della classe 1 (92% in Elba e Arcipelago, 76% in Costa Livornese e Val di Cecina e 63% Val di Cornia e Pecora). Naturalmente le UIO della terraferma distribuiscono la superficie complementare alla classe 1 nelle altre classi a rischiosità più elevata, determinando un incremento dell'indice sintetico di fragilità idraulica (IS_{if}). Questo ultimo, calcolato come la sommatoria del prodotto delle percentuali di superficie ricadente nelle diverse classi di intensità e gestione per il corrispondente valore assunto dall'If, presenta valori conseguenti (29 per Elba e Arcipelago, 34 per Costa Livornese e Val di Cecina e 41 per Val di Cornia e Pecora).

Nella tavola VII-03 è riportata la classificazione del comprensorio sulla base dei valori della classe di fragilità idraulica così come descritti nella tabella 7.6. Nella tavola VII-04 sono riportati i valori dell'indice If relativi a ciascuna area i-esima (pixel di dimensione 10 x 10 m) secondo la corrispondenza descritta nella tabella 7.6 e il dettaglio del perimetro dei fogli catastali interessati.

7.2.4 Indice di fragilità geomorfologica: Ig

La fragilità geomorfologica secondo le Linee guida della Regione Toscana rappresenta la suscettibilità del territorio riguardo ai fenomeni di dissesto idrogeologico e contribuisce a modulare l'entità del beneficio derivante agli immobili dall'attività operata dal Consorzio, così come già esposto per la fragilità idraulica. Infatti, laddove la fragilità geomorfologica è più estesa e consistente, il vantaggio derivante agli immobili dalla gestione della bonifica sarà tanto più elevato rispetto ad aree dove la fragilità geomorfologica è minore; e ciò perché nei territori più fragili l'assenza di manutenzione farebbe inevitabilmente aumentare la probabilità di eventi disastrosi, riducendo così il valore attribuibile agli immobili.

L'Indice di fragilità geomorfologia del Consorzio 5 Toscana Costa è stato determinato sulla base delle valutazioni contenute nei PAI e/o negli strumenti di pianificazione territoriale (PTC, PS, ecc.), nonché tramite l'acquisizione formale di studi specifici effettuati dai Consorzi e/o dalle Comunità Montane o da altri enti territoriali. Ogni unità territoriale del comprensorio (area i-esima) è stata classificata sulla base delle tipologie di fragilità acquisite alle quali è stato fatto corrispondere un giudizio qualitativo ed uno specifico valore dell'indice **Ig.** Per la definizione delle aree sottoposte a fragilità geomorfologica si è fatto riferimento agli scenari previsti dal DPGR Toscana 05/05/2015, n. 53/R, attualmente utilizzate per la redazione delle indagini geologiche da effettuare in sede di formulazione:

a) dei piani strutturali e relative varianti;
b) dei regolamenti urbanistici e relative varianti;
c) dei piani complessi d'intervento e relative varianti;
d) dei piani attuativi e relative varianti;
e) delle varianti ai piani regolatori generali vigenti).

Di seguito (tabella 7.8) è riportata la tabella che evidenzia le corrispondenze utilizzate per convertire le classi previste nella stesura del PDC con le quelle individuate dal già citato DPGR Toscana 05/05/2015 e il valore del beneficio. Come si può osservare, vi è una precisa

corrispondenza fra le classazioni. Inoltre, per quanto riguarda le aree pianeggianti che, dal punto di vista della fragilità geomorfologica sono stabili, è stato deciso di considerarle alla stessa stregua delle classi 1 e 2 previste nella stesura dei piani di classifica.

Tab. 7.8 - Le tipologie di fragilità geomorfologica oggetto di valutazione e il valore del beneficio

Codice classe	Tipologia di fenomeno	Beneficio: giudizio di valore	Valore Ig
Classe4	Pericolosità geologica molto elevata: aree in cui sono presenti fenomeni attivi e relative aree di influenza, aree interessate da soliflussi	Molto alto	1,00
Classe3	Pericolosità geologica elevata: aree in cui sono presenti fenomeni quiescenti; aree con potenziale instabilità connessa alla giacitura, all'acclività, alla litologia, alla presenza di acque superficiali e sotterranee, nonché a processi di degrado di carattere antropico; aree interessate da intensi fenomeni erosivi e da subsidenza; aree caratterizzate da terreni con scadenti caratteristiche geotecniche; corpi detritici su versanti con pendenze superiori al 25%	Alto	0,75
Classe2	Pericolosità geologica media: aree in cui sono presenti fenomeni franosi inattivi e stabilizzati (naturalmente o artificialmente); aree con elementi geomorfologici, litologici e giaciturali dalla cui valutazione risulta una bassa propensione al dissesto; corpi detritici su versanti con pendenze inferiori al 25%.	Medio	0,50
Classe1	Pericolosità geologica bassa: aree in cui i processi geomorfologici e le caratteristiche litologiche e giaciturali non costituiscono fattori predisponenti al verificarsi di processi morfo-evolutivi e aree pianeggianti	Basso	0,00

I dati utilizzati per il calcolo dell'**Ig** sono stati in larghissima parte ricavati dal Piano di bacino regionale Costa. Poiché in tale piano sono state definite solo le aree appartenenti alle classi a pericolosità più elevata (molto alta e alta) è stato necessario riparametrizzare l'Ig su queste due classi.

In tabella 7.9 è riportata, per ciascuna UIO, l'estensione in termini assoluti (ha) e relativi (%) dei differenti valori assunti dall'indice di fragilità geomorfologica.

Tab. 7.9 – Dimensione territoriale assoluta (ha) e relativa (%) dei valori dell'indice di fragilità geomorfologica nell'ambito delle UIO

UIO	um	Indice di fragilità geomorfologica				totale
		0.00	0.50	0.75	1.00	
Elba e Arcipelago	ha	22425	0	1244	570	24239
Costa Livornese e Val di Cecina	ha	56	63	15999	5121	21239
Val di Cornia e Pecora	ha	128525	6418	859	86047	221849

UIO	um	Indice di fragilità geomorfologica				indice sintetico
		0.00	0.50	0.75	1.00	
Elba e Arcipelago	%	92,5	0,0	5,1	2,4	29
Costa Livornese e Val di Cecina	%	0,3	0,3	75,3	24,1	81
Val di Cornia e Pecora	%	57,9	2,9	0,4	38,8	55

In questo caso la differenza fra le UIO appare netta. Elba e Arcipelago infatti presentano modestissima rischiosità geo-morfologica (93% della superficie ricade in classe 1), che invece

incrementa Val di Cornia e Pecora (28% del territorio in classe 1, ma anche 39% in classe 4). Ancora più marcata la situazione in Costa Livornese e Val di Cecina dove ben il 75% della superficie ricade in classe 3 e il 24% in classe 4. Ciò conduce a forti differenze nel calcolo dell'indice sintetico di fragilità geomorfologica (IS_{Ig}) calcolato come sommatoria del prodotto delle percentuali di superficie ricadente nelle diverse classi di intensità e gestione per il corrispondente valore assunto dall'Ig. L'IS_{Ig} infatti mostra valori contenute per Elba e Arcipelago (29), intermedi per Val di Cornia e Pecora (55) e decisamente elevati per Costa Livornese e Val di Cecina (81).

Nella tavola VII-05 è riportata la classificazione del comprensorio sulla base dei valori della classe di fragilità geomorfologica così come descritti nella tabella 7.8. Nella tavola VII-06 sono riportati i valori dell'indice Ig relativi a ciascuna area i-esima (pixel di dimensione 10 x 10 m) secondo la corrispondenza descritta nella tabella 7.8 e il dettaglio del perimetro dei fogli catastali interessati.

7.2.5 Indice di comportamento al deflusso: Id

Sempre secondo le Linee Guida regionali l'Indice di comportamento al deflusso **(Id)** ha lo scopo di contribuire a valutare il beneficio derivante dall'attività di bonifica soprattutto in relazione alla capacità/facilità di smaltimento delle acque meteoriche in eccesso da parte dei terreni presenti nelle differenti aree territoriali. Questa proprietà dipende, com'è noto, da diversi fattori quali, la permeabilità intrinseca dei suoli (per le specifiche caratteristiche pedologiche e litologiche), la destinazione d'uso del suolo e il tipo di vegetazione presente, le condizioni di giacitura, ecc. Per questi motivi l'Indice di comportamento al deflusso è stato definito come un indice composto derivante dall'integrazione di tre sub-indici:

- *l'Indice di permeabilità del suolo (Id_1)*
- *l'Indice di utilizzazione dei suoli (Id_2)*
- *l'Indice di declività dei suoli (Id_3)*

Ogni unità territoriale del comprensorio (area i-esima) è stata quindi valutata sulla base dei tre sub-indici (Indice di permeabilità del suolo, Indice di utilizzazione dei suoli e Indice di declività dei suoli) che sono stati classati secondo le rispettive tabelle di conversione e successivamente composti per formare l'Indice di comportamento al deflusso secondo la formula riportata di seguito:

$$Id_{area\ i\text{-}esima} = Id_{1area\ i\text{-}esima} * pId_1 + Id_{2area\ i\text{-}esima} * pId_2 + Id_{3area\ i\text{-}esima} * pId_3 \quad \textbf{(3)}$$

dove:

- $Id_{area\ i\text{-}esima}$ = Indice di comportamento al deflusso per l'area i-esima,
- $Id_{1area\ i\text{-}esima}$ = Indice della permeabilità del suolo per l'area i-esima,
- pId_1 = peso per l'indice della permeabilità,
- $Id_{2area\ i\text{-}esima}$ = Indice della utilizzazione dei suoli per l'area i-esima,
- pId_2 = peso per l'indice della utilizzazione dei suoli,
- $Id_{3area\ i\text{-}esima}$ = Indice di declività dei suoli per l'area i-esima,
- pId_3 = peso per l'Indice di declività dei suoli

Di seguito si riporta una sintetica descrizione dei tre sub-indici che compongono l'**Id** e successivamente (paragrafo 7.2.5.4) i criteri utilizzati per la sua determinazione.

7.2.5.1 Indice di permeabilità del suolo

L'indice di permeabilità (**Id_1**) evidenza come i benefici derivanti agli immobili dall'attività di bonifica siano tanto maggiori quanto minore risulti la capacità dei suoli di consentire naturalmente l'infiltrazione delle precipitazioni. Queste ultime, infatti, in rapporto alla permeabilità del terreno arriveranno in quantità e con velocità differenti a riempire i canali e i corsi d'acqua gestiti dall'Ente. La fonte dei dati utilizzata per caratterizzare il territorio da questo punto di vista è stata quella relativa ai gruppi idrologici riportato scaricabile dal sito geoscopio della regione Toscana (http://www502.regione.toscana.it/geoscopio/cartoteca.html). In seguito, ogni unità territoriale del comprensorio (a_i) è stata classificata a partire dal gruppo idrologico di appartenenza secondo la seguente tabella di corrispondenza (tabella 7.10).

Tab. 7.10 – Deflusso superficiale e permeabilità relative ai diversi gruppi idrologici di suolo

Gruppo idrologico	Deflusso superficiale	Permeabilità stimata
*	-	Bassa
D	Alto	Media
C	Moderatamente alto	Medio-alta
B	Moderatamente basso	Alta
A	Basso	Elevatissima

Inoltre in relazione a particolari condizioni di uso del suolo sono state stabilite le seguenti corrispondenze aggiuntive:

- le superfici per cui non sono disponibili informazioni relative al gruppo idrologico di appartenenza (NODATA) e l'urbanizzato (URB) che è quasi completamente impermeabile è stato assegnato al gruppo idrologico "*";
- le aree non classificate che sono spiagge (NODATA_SP) e corsi d'acqua (CA) sono stati assegnati per motivi diversi (in considerazione della loro elevatissima permeabilità o dell'incapacità a generare deflusso superficiale) al gruppo idrologico "A".

Sulla base del gruppo idrologico di appartenenza e quindi della permeabilità stimata è stato possibile far corrispondere un giudizio qualitativo sul beneficio ottenibile e quindi sul punteggio attribuibile all'indice Id_1**,** secondo quanto riportato nella tabella 7.11.

Tabella 7.11 - Classi di permeabilità del suolo e valori dell'Indice di permeabilità

Codice classe	Tipologia di fenomeno	GRUPPO IDROLOGICO	Beneficio: giudizio di valore	Valore Id1
Classe5	Permeabilità bassa	NODATA + URB	Molto alto	1.00
Classe4	Permeabilità media	D	Alto	0.75
Classe3	Permeabilità medio-alta	C	Medio	0.50
Classe2	Permeabilità alta	B	Basso	0.25
Classe1	Permeabilità elevatissima	A + NODATA_SP + CA	Molto basso/Nullo	0.00

In tabella 7.12 è riportata, per ciascuna UIO, l'estensione in termini assoluti (ha) e relativi (%) dei differenti valori assunti dall'indice di permeabilità del suolo.

Tab. 7.12 - Classi di permeabilità del suolo e valori dell'Indice di permeabilità

UIO	um	Indice di permeabilità					totale
		0.00	0.25	0.50	0.75	1.00	
Elba e Arcipelago	ha	1019	15221	7068	672	259	24239
Costa Livornese e Val di Cecina	ha	228	25483	89707	30025	4321	149765
Val di Cornia e Pecora	ha	80	30390	48393	11495	2965	93323

UIO	um	Indice di permeabilità					indice sintetico
		0.00	0.25	0.50	0.75	1.00	
Elba e Arcipelago	%	4,2	62,8	29,2	2,8	1,1	33
Costa Livornese e Val di Cecina	%	0,2	17,0	59,9	20,0	2,9	52
Val di Cornia e Pecora	%	0,1	32,6	51,9	12,3	3,2	47

Riguardo alla permeabilità le UIO di terraferma presentano una distribuzione fra le classi sostanzialmente simile, con oltre il 50% del territorio nella classe 3 (60% Costa Livornese e Val di Cecina e 52% Val di Cornia e Pecora) e quote parte significative della porzione rimante di superficie assegnata alle classi adiacenti alla 3 (fra il 10 e il 30%). Moderatamente diversa invece è la distribuzione in Elba e Arcipelago dove prevale nettamente la classe 2 (63%), seguita dalla classe 3 (29%). Conseguentemente i valori fatti segnare l'indice sintetico di permeabilità del suolo (IS_{Id1}), calcolato come sommatoria del prodotto delle percentuali di superficie ricadente nelle diverse classi di intensità e gestione per il corrispondente valore assunto dall'Id_1, risultano abbastanza vicini fra le UIO di terraferma (52 per Costa Livornese e Val di Cecina e 47 per Val di Cornia e Pecora), ma nettamente superiori a quello calcolato per Elba e Arcipelago (33).

Nella tavola VII-07 è riportata la classificazione del comprensorio sulla base dei valori della classe di permeabilità del suolo o del relativo indice Id_1, così come descritti nella tabella 7.11.

7.2.5.2 Indice di utilizzazione del suolo

L'Indice di utilizzazione del suolo (**Id_2**) evidenzia la capacità del terreno di trattenere e/o rallentare le acque di pioggia in relazione alla specifica tipologia di copertura vegetazionale che ospita (uso del suolo); anche in questo caso, logicamente, viene assunto che il beneficio della bonifica per gli immobili sarà tanto maggiore quanto più il terreno non riesce a trattenere/rallentare il deflusso superficiale limitando, di conseguenza, la capacità dei corsi d'acqua gestiti dall'Ente di assorbire la riduzione dei tempi di corrivazione.

La fonte dei dati utilizzata allo scopo di caratterizzare il territorio dal punto di vista dell'uso del suolo è stato il geodatabase dell'Uso del Suolo della Regione Toscana per l'anno 2013, scaricata dal sito geoscopio (http://www502.regione.toscana.it/geoscopio/cartoteca.html). In particolare si è fatto riferimento al livello 2 di classificazione.

Tab. 7.13 - Classi di uso del suolo e valori dell'Indice di utilizzazione del suolo

Codice classe	Tipologia	Classi UDS	Beneficio: giudizio di valore	Valore Id_2
Classe 5	urbanizzato aree estrattive	1.1 Zone urbane 1.2 Zone industriali, commerciali ed infrastrutture 1.3 Zone estrattive, cantieri, discariche e terreni artefatti e abbandonati 1.4, Zone verdi artificiali non agricole	Molto alto	1,00
Classe 4	agricolo	2.1 Seminativi irrigui e non irrigui 2.2 Colture permanenti	Alto	0,75
Classe 3	pascoli e praterie	2.3 Prati 2.4 Zone agricole eterogenee	Medio	0,50
Classe 2	boschi	3.1 Zone boscate 3.2 Zone caratterizzate da vegetazione arbustiva e/o erbacea	Basso	0,25
Classe 1	aree rocciose	3.3 Zone aperte con vegetazione rada o assente 4.1 Zone umide interne 5.1 Acque continentali	Molto basso/Nullo	0,00

Ogni unità territoriale del comprensorio (area i-esima) è stata quindi valutata sulla base della tipologia di uso del suolo che la caratterizza alla quale si è attribuito un giudizio qualitativo ed uno specifico valore dell'indice Id_2 secondo le corrispondenze riportate nella tabella 7.13.

In tabella 7.14 è riportata, per ciascuna UIO, l'estensione in termini assoluti (ha) e relativi (%) dei differenti valori assunti dall'indice di uso del suolo.

Tab. 7.14 – Dimensione territoriale assoluta (ha) e relativa (%) dei valori dell'indice di uso del suolo nell'ambito delle UIO

UIO	um	Indice di uso del suolo					totale
		0.00	0.25	0.50	0.75	1.00	
Elba e Arcipelago	ha	4392	13607	1414	1545	3281	24239
Costa Livornese e Val di Cecina	ha	1124	79121	4819	52488	12214	149765
Val di Cornia e Pecora	ha	994	49196	4366	31090	7677	93323

UIO	um	Indice di uso del suolo					Indice sintetico
		0.00	0.25	0.50	0.75	1.00	
Elba e Arcipelago	%	18,1	56,1	5,8	6,4	13,5	35
Costa Livornese e Val di Cecina	%	0,8	52,8	3,2	35,0	8,2	49
Val di Cornia e Pecora	%	1,1	52,7	4,7	33,3	8,2	49

Da questo punto di vista le due UIO di terraferma presentano una distribuzione del territorio fra le classi quasi identica. Entrambe infatti presentano una quota maggioritaria di superficie in classe 2 (53% per ambedue) e un'altra rilevante aliquota in classe 4 (35% per Costa Livornese e Val di

Cecina e 33% per Val di Cornia e Pecora). Le Isole invece, pur avendo il 56% di superficie in classe 2, mostrano una certa rappresentanza del territorio anche in classe 1 (18%) e in classe 5 (14%).

Alla fine i valori relativi all'indice sintetico di uso del suolo (IS_{Id2}), calcolato come sommatoria del prodotto delle percentuali di superficie ricadente nelle diverse classi di intensità e gestione per il corrispondente valore assunto dall'Id_2, non sono molto dissimili. Le UIO Costa Livornese e Val di Cecina e Val di Cornia e Pecora presentano infatti lo stesso valore di IS_{Id2} (49), mentre quello di Elba e Arcipelago risulta nettamente più basso (35).

Nella tavola VII-08 è riportata la classificazione del comprensorio sulla base dei valori della classe di uso del suolo o del relativo indice Id_2, così come descritti nella tabella 7.13.

7.2.5.3 Indice di declività dei suoli

L'Indice di declività dei suoli (**Id_3**) considera il ruolo che la pendenza del terreno gioca sul comportamento al deflusso delle acque. In generale, all'aumentare della pendenza dei terreni si riducono i problemi legati al deflusso delle acque mentre, nei terreni pianeggianti, si registra un aggravamento dei problemi di ristagno idrico, per cui la manutenzione del reticolo idraulico assume un'importanza maggiore e, di conseguenza, anche il beneficio derivante dalla bonifica sarà più elevato.

La fonte dei dati utilizzata per l'attribuzione dell'indice di declività a livello territoriale è stata il DTM della Regione Toscana dal quale è stata calcolata la pendenza media per ogni area i-esima del comprensorio con la sola eccezione delle aree militari per le quali il tematismo non risulta disponibile. Nella tabella 7.15 sono riportati le corrispondenze fra la giacitura, i range di pendenza e il valore corrispondente dell'indice Id_3.

Tab. 7.15 - Classi di declività del suolo e valori dell'Indice di declività

Codice classe	Tipologia	Range declività (%)	Beneficio	Valore Id_3
Classe 5	pianeggiante	0 -5	Molto alto	1,00
Classe 4	declive	5 -10	Alto	0,75
Classe 3	pendente	10 – 20	Medio	0,50
Classe 2	molto pendente	20 – 45	Basso	0,25
Classe 1	erta, scoscesa	> 45	Molto basso / Nullo	0,00

In tabella 7.16 è riportata, per ciascuna UIO, l'estensione in termini assoluti (ha) e relativi (%) dei differenti valori assunti dall'indice di declività.

Anche in questo caso le differenze appaiono ben visibili. Le UIO della terraferma presentano un territorio prevalentemente suddiviso fra la classe 2 (33-38%) e la 3 (22-28%), mentre la superficie di Elba e Arcipelago è riconducibile in misura maggioritaria alla classe 1 (33%) e alla classe 2 (47%). La principale differenza fra Costa Livornese e Val di Cecina e Val di Cornia e Pecora consiste nella quota parte di territorio ricadente nella classe 5, il 19% per la prima UIO e il 32% per la seconda.

Sono proprio le percentuali riscontrata in questa ultima classe a determinare le differenze riscontrabili al livello dell'indice sintetico di declività (IS_{Id3}) fra le due UIO di terraferma. L' IS_{Id3},

calcolato come sommatoria del prodotto delle percentuali di superficie ricadente nelle diverse classi di intensità e gestione per il corrispondente valore assunto dall'Id_3, risulta infatti maggiore per Val di Cornia e Pecora (57) che per Costa Livornese e Val di Cecina (49). Decisamente più basso invece il valore calcolato per Elba e Arcipelago (26).

Nella tavola VII-09 è riportata la classificazione del comprensorio sulla base dei valori della classe di uso del suolo o del relativo indice Id_3, così come descritti nella tabella 7.14.

Tab. 7.16 – Dimensione territoriale assoluta (ha) e relativa (%) dei valori dell'indice di declività nell'ambito delle UIO

UIO	um	Indice di declività					totale
		0.00	0.25	0.50	0.75	1.00	
Elba e Arcipelago	ha	7886	11309	2754	1061	1205	24214
Costa Livornese e Val di Cecina	ha	9020	56438	42555	12955	28773	149741
Val di Cornia e Pecora	ha	4582	30297	20663	8273	29483	93298

UIO	um	Indice di declività					Indice sintetico
		0.00	0.25	0.50	0.75	1.00	
Elba e Arcipelago	%	32,6	46,7	11,4	4,4	5,0	26
Costa Livornese e Val di Cecina	%	6,0	37,7	28,4	8,7	19,2	49
Val di Cornia e Pecora	%	4,9	32,5	22,1	8,9	31,6	57

7.2.5.4 Definizione dei pesi per la determinazione dell'indice di comportamento al deflusso

Come anticipato in precedenza nel CB 5 si è deciso di non introdurre pesi per differenziare l'importanza dei diversi sub-indici in considerazione della sostanziale impossibilità di discriminare condizioni diverse all'interno di ambiti territorialmente vasti e complessi come quelli delle UIO attualmente prescelte. Dunque tutti i pesi (pId_1, pId_2 e pId_3) sono stati posti uguali in modo da determinare un uguale contributo dei tre sub-indici nella formazione dell'indice composto di comportamento al deflusso.

7.2.5.5 Indice di comportamento al deflusso (metodo di attribuzione ai fogli catastali)

Il valore dell'indice di comportamento al deflusso calcolato secondo l'equazione (3) è stato normalizzato e classato in quattro intervalli di eguale ampiezza, ai quali è stato attribuito il corrispondente valore dell'Id (0,25, 0,50, 0,75 e 1.00) secondo quanti riportato nella tabella 7.17.

Tab. 7.17 - Le tipologie di comportamento al deflusso e il valore del beneficio

Codice classe	Tipologia	Beneficio: giudizio di valore	Id
Classe 5	Molto superiore alla media	Molto alta	1,00
Classe 4	Superiore alla media	Alta	0,75
Classe 3	Vicino alla media	Media	0,50
Classe 2	Inferiore alla media	Bassa	0,25

In tabella 7.18 è riportata, per ciascuna UIO, l'estensione in termini assoluti (ha) e relativi (%) dei differenti valori assunti dall'indice di comportamento al deflusso.

Tale indice che è la risultante della composizione di tre indici elementari conferma gli andamenti osservati in precedenza. Le UIO di terraferma presentano un comportamento pressoché similare tanto che le differenze fra le percentuali di assegnazione alle diverse classi non superano mai il 4% di superficie. Diverso invece l'andamento fatto segnare dalle isole in cui prevale la porzione di territorio ricadente in classe 1 (60%) che invece risulta decisamente minoritaria nelle altre due UIO (10% per Costa Livornese e Val di Cecina e 12% per Val di Cornia e Pecora).

Tabella 7.18 – Dimensione territoriale assoluta (ha) e relativa (%) dei valori dell'indice di comportamento al deflusso delle UIO

UIO	um	Indice di comportamento al deflusso				totale
		0.00	0.50	0.75	1.00	
Elba e Arcipelago	ha	14455	6144	2853	762	24214
Costa Livornese e Val di Cecina	ha	14182	75157	46145	14257	149741
Val di Cornia e Pecora	ha	11167	42670	29997	9464	93298

UIO	um	Indice di comportamento al deflusso				indice sintetico
		0.00	0.50	0.75	1.00	
Elba e Arcipelago	%	59,7	25,4	11,8	3,1	40
Costa Livornese e Val di Cecina	%	9,5	50,2	30,8	9,5	60
Val di Cornia e Pecora	%	12,0	45,7	32,2	10,1	60

Tale differenze comportano uno scostamento del valore dell'indice sintetico di comportamento al deflusso (IS_{Id}) della UIO di Elba e Arcipelago rispetto a quelle appartenenti a continente. Tale indice (IS_{Id}), calcolato come sommatoria del prodotto delle percentuali di superficie ricadente nelle diverse classi di intensità e gestione per il corrispondente valore assunto dall'Id, risulta infatti uguale per Costa Livornese e Val di Cecina e per il Val di Cornia e Pecora (60) mentre si riduce sensibilmente per Elba e Arcipelago (40).

Nella tavola VII-10 sono riportati i valori dell'indice Id relativi a ciascuna area i-esima (pixel di dimensione 10 x 10 m) secondo la corrispondenza descritta nella tabella 7.17 e il dettaglio del perimetro dei fogli catastali interessati

7.3 – L'INDICE TECNICO

Anche nel caso dell'indice tecnico il Consorzio 5 Toscana Costa ha deciso di non introdurre pesi per differenziare l'importanza dei diversi sub-indici in considerazione della sostanziale impossibilità di discriminare condizioni diverse all'interno di ambiti territorialmente vasti e complessi come quelli delle UIO attualmente prescelte.

Dunque tutti i pesi (pIi, pIf, pIg e pId) sono stati posti uguali a 1 in modo da determinare un uguale contributo dei quattro indici primari (Ii, If, Ig e Id) nella formazione dell'indice tecnico finale (vedi formula 1 nel paragrafo 7.1)

Il valore dell'indice tecnico così ottenuto per ciascuna *unità territoriale elementare* (area i-esima) è stato assegnato ai fogli catastali utilizzando il criterio della media ponderata sulla superficie, secondo la seguente relazione:

$$It_{foglio} = \Sigma i\ It_i\ /\ i$$

dove:

- It_{foglio} = valore dell'Indice tecnico attribuito al foglio
- It_i = valore dell'indice tecnico per l'area i-esima contenuta nel foglio
- i = numero delle aree i-esime presenti nel foglio

Al fine di evitare eccessive differenze fra i valori minimi e massimi assunti dall'indice tecnico che provocherebbero inevitabili sperequazioni sulla incidenza contributiva attribuita ai consorziati, si è proceduto ad una normalizzazione dei risultati relativi al calcolo dell'**It** imponendo che il valore massimo di questo per uno qualsiasi dei fogli catastali ricadenti all'interno dell'intero comprensorio non potesse superare più di quattro volte il valore minimo attribuito all'**It** ad uno qualunque dei fogli catastali ricadenti nel medesimo comprensorio, trasformando proporzionalmente i valori originali e riportandoli all'interno di una scala compresa fra 0,25 e 1,00.

In tabella 7.19 è riportata, per ciascuna UIO, l'estensione in termini assoluti (ha) e relativi (%) dei differenti valori assunti dall'indice tecnico.

Tab. 7.19 – Dimensione territoriale assoluta (ha) e relativa (%) dei valori dell'indice tecnico delle UIO

UIO	um	Indice tecnico					totale
		0.25-0.40	0.45-0.70	0.70-0.85	0.68-0.78	0.85-1.00	
Elba e Arcipelago	ha	11643	10290	1676	730	0	24339
Costa Livornese e Val di Cecina	ha	31643	74416	28831	18691	321	153901
Val di Cornia e Pecora	ha	38620	21337	16836	14005	4052	94850

UIO	um	Indice tecnico					Indice sintetico
		1	2	3	4	5	
Elba e Arcipelago	%	47,8	42,3	6,9	3,0	0,0	11
Costa Livornese e Val di Cecina	%	20,6	48,4	18,7	12,1	0,2	27
Val di Cornia e Pecora	%	40,7	22,5	17,7	14,8	4,3	29

La ripartizione delle superfici fra le classi dell'indice tecnico evidenziano un diverso andamento fra le UIO. Seppure la maggior quota parte di assegnazione del territorio sia comunque ad appannaggio delle classi iniziali (classe 1, 2 e 3), la loro somma costituisce frazioni diverse della superficie totale: 97% in Elba e Arcipelago, 88% in Costa Livornese e Val di Cecina e 81% in Val di Cornia e Pecora. Le UIO di terraferma presentano valori superiori al 10% anche in corrispondenza della classe 4 e, nel caso della UIO Val di Cornia e Pecora, non trascurabili anche per la classe 5 (4%).

L'esame dell'indice sintetico tecnico (IS_{It}), calcolato come sommatoria del prodotto delle percentuali di superficie ricadente nelle diverse classi per il corrispondente valore assegnato a

ciascuna singola classe (1, 2, ecc.), evidenzia le differenze fra la UIO insulare (Elba e Arcipelago = 11) e quelle di terraferma (27 e 29 rispettivamente per Costa Livornese e val di Cecina e Val di Cornia e Pecora).

Nella tavola VII-11 è riportato il valore dell'indice tecnico (It) assegnato alle aree i-esime del comprensorio, classificato secondo 15 classi di intensità (valore minimo It = 0.063, valore massimo It = 0.938). Nella tavola VII-12 è riportato, per ciascuno foglio catastale interessato, il valore dell'indice tecnico (It) normalizzato (fra 0.25 e 1.00) che gli è stato attribuito secondo il criterio della media ponderata dei valori assegnati alle aree i-esime che ne fanno parte.

Infine, nell'**allegato 2** sono riportati per ciascun foglio catastale con l'UIO di appartenenza il valore dell'indice tecnico associato

7.4 – L'INDICE ECONOMICO

7.4.1 Considerazioni generali

L'Indice economico (**Ie**) ha il compito di mettere in relazione i benefici derivanti dall'attività di bonifica con il valore del bene tutelato: L'utilizzo combinato di **It** e **Ie** consente di ripartire il beneficio complessivo fra i singoli beni immobili secondo criteri di equità: in un'area caratterizzata da uno stesso indice tecnico e, quindi, omogenea sotto tale profilo, il vantaggio derivante dall'attività di manutenzione e controllo delle opere idrauliche sarà maggiore per gli immobili di valore più elevato o, secondo un'altra ottica, il danno derivante da un'ipotetica assenza o inattività nella manutenzione e controllo sarebbe maggiore per gli immobili di valore più elevato.

7.4.2 Immobili ordinari

Nella determinazione dell'Indice economico degli immobili ordinari, ossia di quelli provvisti di rendita catastale e reddito dominicale, è stato ritenuto equo e trasparente adottare come valore economico di riferimento quello fiscale secondo le procedure di calcolo e di aggiornamento del valore catastale già previste dalla normativa a fini fiscali.

Sul piano operativo, quindi, le modalità di definizione del valore di ciascun immobile dovranno anche tener conto dei criteri di rivalutazione (Coefficiente moltiplicatore) previsti, ai fini fiscali, dal Decreto Legge 201/2011 in funzione dell'appartenenza dei singoli beni alle categorie degli immobili agricoli o extra-agricoli che, com'è noto, nel caso degli immobili extra-agricoli si differenziano anche in funzione della categoria catastale dell'immobile stesso.

La procedura UTE risente però di scelte funzionali alla politica fiscale che ha obiettivi differenti rispetto all'attività di bonifica il cui compito è la tutela del valori immobiliari. Si sottolinea, quindi, che la banca dati catastale è adottata come punto di partenza, essendo l'unica ufficiale ed omogenea sull'intero territorio, ma non costituisce sic et simpliciter la banca dati dell'indice economico ai fini della ripartizione dei contributi di bonifica.

Pertanto, per esprimere in modo più equo le ricadute dell'attività di bonifica nel tutelare il valore economico di alcune categorie catastali, ad esempio in funzione della destinazione pubblica

o produttiva delle stesse, viene introdotto un **coefficiente di perequazione** (**Cp**) (vedi **tabella 7.20**). Coefficiente che, periodicamente, potrà essere oggetto di verifica e di eventuale adeguamento sulla base di approfondite analisi ed eventualmente modificato in sede di approvazione del Piano di Riparto da parte dell'Assemblea.

Alla luce di una dettagliata analisi effettuata dall'Ente Gestore in attuazione di questo Piano di Classifica si è ritenuto opportuno utilizzare un coefficiente di perequazione unitario per tutte le categorie di immobili.

Di seguito si riportano le formule per la definizione dell'**Indice economico (Ie)**:

a) **per gli immobili agricoli** ➔ $\mathbf{Ie_{agr} = RD * Cr_{agr} * C_{ute} * C_p}$

dove:

- **RD** è il reddito dominicale
- $\mathbf{Cr_{agr}}$ è il coefficiente di rivalutazione (attualmente pari a 1,25, corrispondente ad una rivalutazione del 25% del reddito)
- $\mathbf{C_{ute}}$ è il coefficiente moltiplicatore (attualmente pari a 110)
- $\mathbf{C_p}$ è il coefficiente di perequazione

b) **per gli immobili extragricoli** ➔ $\mathbf{Ie_{ext} = RC*Cr_{ext}* C_{ute} * C_p}$

dove:

- **RC** è la rendita catastale
- $\mathbf{Cr_{ext}}$ è il coefficiente di rivalutazione (attualmente pari a 1,05, corrispondente ad una rivalutazione del 5% del reddito
- $\mathbf{C_{ute}}$ è il coefficiente moltiplicatore differenziato per categoria catastale (vedi tabella 7.20)
- $\mathbf{C_p}$ è il coefficiente di perequazione

7.4.3 Immobili non ordinari

All'interno del perimetro di contribuenza sono presenti immobili che traggono beneficio dall'attività di bonifica ma che, pur essendo inventariati al Catasto, sono privi di rendita, pertanto, l'Ie risulterebbe nullo. È il caso delle infrastrutture superficiali di comunicazione (strade, autostrade e ferrovie) e degli immobili inventariati al catasto terreni senza attribuzione di rendita (reddito dominicale e reddito agrario) perché l'attività svolta su di essi non può essere ricompresa in quelle previste dall'art. 2135 del C.C. e, per tale motivo, perdendo la qualifica di terreni agricoli sono in attesa dell'attribuzione di una rendita catastale il relazione alla specifica attività svolta (industriale, estrattiva, commerciale, ecc.). Questi immobili costituiscono un caso particolare: evidenziano, da un lato, le caratteristiche di non ordinarietà catastale in quanto non classati come immobili e, quindi, non provvisti di rendita ma, dall'altro, traendo beneficio diretto e specifico dall'attività di bonifica, hanno tutte le caratteristiche di beni assoggettabili al contributo consortile (art. 10 del R.D. 215/33, nonché l'art. 860 C.C) e, quindi, sono stati inclusi nel perimetro di contribuenza.

Pertanto, in ottemperanza alle Linee guida della Regione Toscana, si adotta una tariffa convenzionale derivata dal catasto terreni che, nello specifico, è stata individuata nella qualità del seminativo con la tariffa di reddito dominicale più alta del comprensorio consortile. Tale valore è moltiplicato per un coefficiente di perequazione pari a da 5 a 8 nel caso di immobili al catasto terreni nei quali si esercita un'attività industriale, estrattiva, commerciale ecc., a 5 nel caso delle autostrade (strade a pedaggio) e a 3 nel caso delle ferrovie che, pur essendo anch'esse, a pagamento, si sviluppano su tracciati che consentono, comunque, un maggior assorbimento delle acque meteoriche (vedi **tabella 7.20** che segue).

Allo scopo di calcolare il tributo delle categorie non ordinarie, il Consorzio ha costruito uno specifico dataset riportante lo sviluppo dell'area occupata da tali infrastrutture per ogni foglio di mappa, utilizzando gli strati informativi del SIT consortile.

L'indice economico per gli immobili non ordinari è così convenzionalmente stabilito:

$$\mathbf{Ie = RD_{conv} * C_{ute} * Cr_{agr} * Sup * C_p}$$

dove:

- **RD_{conv}** è la rendita convenzionale come descritta in precedenza
- **C_{ute}** è il coefficiente moltiplicatore = 75 assimilando questa tipologia di immobili ad un terreno
- **Cr_{agr}** è il coefficiente di rivalutazione (attualmente pari a 1,25, corrispondente ad una rivalutazione del 25% del reddito)
- **Sup** è la superficie calcolata come descritto in precedenza
- **C_p** è il coefficiente di perequazione che assume i seguenti valori:
    - per le strade pubbliche e di uso pubblico non a pedaggio = 1
    - per le strade a pedaggio (autostrade) = 5
    - per gli immobili di cui sopra = 8
    - per le ferrovie = 3

Per tutti gli immobili non censiti al Catasto Fabbricati per omessi denuncia o accertamento, aventi le caratteristiche per rientrare nelle categorie A/, B/, C/ e D/, il Consorzio, contestualmente alla redazione del censimento provvisorio ed alla determinazione dell'Indice Economico per stima comparativa con immobili assimilabili, provvede alla richiesta dell'accertamento definitivo da parte dell'Ufficio del Territorio dell'Agenzia delle Entrate.

7.4.4 Immobili funzionali all'attività agricola

L'articolo 9 del D.L. 30 dicembre 1993, n. 557, convertito nella Legge 26 febbraio 1994, n. 133, ha disposto la inventariazione nel catasto edilizio urbano anche delle costruzioni rurali, e la loro iscrizione, mantenendo tale qualificazione, nel catasto edilizio urbano, che ha assunto nel contempo la denominazione di "catasto fabbricati".

La norma citata, ai commi 3 e 3 *bis*, identifica in particolare le condizioni per il riconoscimento, agli effetti fiscali, del carattere di ruralità ai fabbricati abitativi ed alle costruzioni

strumentali necessarie allo svolgimento dell'attività agricola di cui all'articolo 2135 del codice civile; tra gli utilizzi ritenuti dal Legislatore meritevoli per l'acquisizione del requisito di strumentalità, vanno annoverati quelli destinati all'attività di agriturismo ("in conformità a quanto previsto dalla legge 20 febbraio 2006, n. 96"), alla protezione delle piante, alla conservazione dei prodotti agricoli ed alla custodia delle macchine agricole, all'allevamento e al ricovero degli animali, nonché alla "manipolazione, trasformazione, conservazione, valorizzazione o commercializzazione dei prodotti agricoli".

Secondo le indicazioni fornite dalla prassi amministrativa, la normativa dettata dal menzionato decreto legge n. 557 del 1993 ha rivisitato i criteri per l'accatastamento dei fabbricati per il riconoscimento della ruralità ai fini fiscali, senza peraltro mutare la natura del reddito dominicale dei terreni, che è comprensivo della redditività facente capo alle costruzioni rurali asservite. In sostanza, la rendita catastale attribuita al fabbricato rurale costituisce un elemento indicativo della potenzialità reddituale autonoma dell'edificio, mentre il reddito dominicale dei terreni è comprensivo anche della redditività delle costruzioni rurali asservite. Il fabbricato, pertanto, assume autonoma rilevanza fiscale solo nel caso in cui vengano a mancare i requisiti di cui ai predetti commi 3 e 3-*bis* dell'articolo 9 del decreto legge n. 557 del 1993 per il riconoscimento della sua ruralità. (cfr., Circolare Ministero delle Finanze Dipartimento delle Entrate n. 50/E 20 marzo 2000; Risoluzione Agenzia Entrate n. 207/E del 6 agosto 2009).

Ciò posto, poiché ai fini dell'imposizione dei contributi di bonifica viene in rilievo come valore economico di riferimento quello *fiscale*, si ritiene che i fabbricati rurali non possano essere oggetto di un'imposizione autonoma rispetto ai fondi cui sono asserviti. I contributi consortili relativi ai terreni sono infatti determinati sulla base delle risultanze catastali, le quali prevedono un reddito dominicale che comprende, nei termini di cui sopra, anche i relativi fabbricati rurali.

Si rileva peraltro che nell'ampio quadro delle attività svolte dal Consorzio – finalizzate alla generale difesa e riassetto del territorio mediante la realizzazione, la gestione, l'utilizzo e la manutenzione delle opere idrauliche e di bonifica – rientrano precipuamente anche quelle di *sviluppo e valorizzazione delle produzioni agricole*, oltre alla difesa del suolo, alla regimazione delle acque, al loro razionale utilizzo per fini irrigui ed alla tutela dell'ambiente e le sue risorse naturali.

Sotto tale specifico profilo, dunque, la circostanza che il reddito dominicale dei terreni venga riconosciuto come esaustivo, limitatamente ai fabbricati dotati dei requisiti di ruralità, anche della redditività delle costruzioni rurali funzionali alle necessità del fondo (abitazioni e fabbricati strumentali), trova piena rispondenza sia nella natura pertinenziale e di asservimento dei fabbricati rurali rispetto al fondo agricolo che nelle funzioni prevalenti riconosciute all'attività di bonifica per come definite ai sensi dell'articolo 2, legge regionale Toscana n. 79/2012.

Tabella 7.20a – Coefficienti per la determinazione dell'indice economico

CATEGORIA	DENOMINAZIONE	RENDITA	Cr	Cute	Cp
A/1	Abitazioni di tipo signorile	UIUJ	1,05	160	1
A/2	Abitazioni di tipo civile	UIUJ	1,05	160	1
A/3	Abitazioni di tipo economico	UIUJ	1,05	160	1
A/4	Abitazioni di tipo popolare	UIUJ	1,05	160	1
A/5	Abitazioni di tipo ultrapopolare	UIUJ	1,05	160	1
A/6	Abitazioni di tipo rurale	UIUJ	1,05	160	1
A/7	Abitazioni in villini	UIUJ	1,05	160	1
A/8	Abitazioni in ville	UIUJ	1,05	160	1
A/9	Castelli e palazzi di eminenti pregi artistici o storici	UIUJ	1,05	160	1
A/10	Uffici e studi privati	UIUJ	1,05	80	1
A/11	Abitazioni ed alloggi tipici dei luoghi	UIUJ	1,05	160	1
B/1	Collegi e convitti, educandati; ricoveri; orfanotrofi; ospizi; conventi; seminari; caserme	UIUJ	1,05	140	1
B/2	Case di cura ed ospedali (senza fine di lucro)	UIUJ	1,05	140	1
B/3	Prigioni e riformatori	UIUJ	1,05	140	1
B/4	Uffici pubblici	UIUJ	1,05	140	1
B/5	Scuole, laboratori scientifici, costruiti o adattati per tale destinazione e non suscettibili di destinazione diversa senza radicali trasformazioni, se non hanno fine di lucro	UIUJ	1,05	140	1
B/6	Biblioteche, pinacoteche, musei, gallerie, accademie che non hanno sede in edifici della categoria A/9, circoli ricreativi, quando il circolo ricreativo non ha fine di lucro e, in quanto tale, assimilabile alle unità immobiliari adibite ad attività culturali; quando hanno fine di lucro, dovranno essere censiti nella categoria propria dell'unità immobiliare, secondo l'uso ordinario della stessa.	UIUJ	1,05	140	1
B/7	Cappelle ed oratori non destinati all'esercizio pubblico del culto	UIUJ	1,05	140	1
B/8	Magazzini sotterranei per depositi di derrate	UIUJ	1,05	140	1
C/1	Negozi e botteghe	UIUJ	1,05	55	1
C/2	Magazzini e locali di deposito (cantine e soffitte disgiunte dall'abitazione e con rendita autonoma)	UIUJ	1,05	160	1
C/3	Laboratori per arti e mestieri	UIUJ	1,05	140	1
C/4	Fabbricati e locali per esercizi sportivi (senza fine di lucro)	UIUJ	1,05	140	1
C/5	Stabilimenti balneari e di acque curative (senza fine di lucro)	UIUJ	1,05	140	1
C/6	Box o posti auto pertinenziali	UIUJ	1,05	160	1
C/6	Autosilos, autorimesse (non pertinenziali), parcheggi a raso aperti al pubblico	UIUJ	1,05	160	1
C/6	Stalle, scuderie e simili	UIUJ	1,05	160	1
C/7	Tettoie chiuse od aperte	UIUJ	1,05	160	1

Tabella VII.20b– Coefficienti per la determinazione dell'indice economico

CATEGORIA	DENOMINAZIONE	RENDITA	Cr	Cute	Cp
D/1	Opifici	UIUJ	1,05	65	1
D/2	Alberghi, pensioni e residences (con fine di lucro)	UIUJ	1,05	65	1
D/3	Teatri, cinematografi, sale per concerti e spettacoli e simili (con fine di lucro) e spettacoli e simili (arene, parchi-giochi)	UIUJ	1,05	65	1
D/4	Case di cura ed ospedali (con fine di lucro)	UIUJ	1,05	65	1
D/5	Istituto di credito, cambio e assicurazione (con fine di lucro)	UIUJ	1,05	65	1
D/6	Fabbricati, locali ed aree attrezzate per esercizio sportivi (con fine di lucro)	UIUJ	1,05	65	1
D/7	Fabbricati costruiti o adattati per le speciali esigenze di un'attività industriale e non suscettibili di destinazione diversa senza radicali trasformazioni	UIUJ	1,05	65	1
D/8	Fabbricati costruiti o adattati per le speciali esigenze di un'attività commerciale e non suscettibili di destinazione diversa senza radicali trasformazioni	UIUJ	1,05	65	1
D/9	Edifici galleggianti o sospesi assicurati a punti fissi del suolo, ponti privati soggetti a pedaggio	UIUJ	1,05	65	1
D/10	Fabbricati per funzioni produttive connesse alle attività agricole	UIUJ	1,05	65	1
D/11	Scuole e laboratori scientifici privati	UIUJ	1,05	65	1
D/12	Posti barca in porti turistici e stabilimenti balneari	UIUJ	1,05	65	1
E/1	Stazioni per servizi di trasporto, terrestri, marittimi ed aerei	UIUJ	1,05	55	1
E/2	Ponti comunali e provinciali soggetti a pedaggio	UIUJ	1,05	55	1
E/3	Costruzioni e fabbricati per speciali esigenze pubbliche (edicole per giornali e simili, chioschi per bar, per rifornimenti di auto, per sale di aspetto di tranvie, ecc., pese pubbliche, ecc.)	UIUJ	1,05	55	1
E/4	Recinti chiusi per speciali esigenze pubbliche (per mercati, per posteggio bestiame, ecc.)	UIUJ	1,05	55	1
E/5	Fabbricati costituenti fortificazioni e loro dipendenze	UIUJ	1,05	55	1
E/6	Fari, semafori, torri per rendere d'uso pubblico l'orologio comunale	UIUJ	1,05	55	1
E/7	Fabbricati destinati all'esercizio pubblico dei culti	UIUJ	1,05	55	1
E/8	Fabbricati e costruzioni nei cimiteri, esclusi i colombari, i sepolcri e le tombe di famiglia	UIUJ	1,05	55	1
E/9	Edifici a destinazione particolare non compresi nelle categorie precedenti del gruppo E, comprese le discariche per lo smaltimento dei rifiuti solidi urbani, quando la loro gestione è senza scopo di lucro	UIUJ	1,05	55	1

Tabella VII.20c – Coefficienti per la determinazione dell'indice economico

CATEGORIA	DENOMINAZIONE	RENDITA	Cr	Cute	Cp
F/1	Aree urbane	tariffa RD seminativo più alto del CB	1,25	110	1
F/2	Unità collabenti (diroccate, in disuso, ruderi, non utilizzate)	tariffa RD seminativo più alto del CB	1,25	110	1
F/3	Unità in corso di costruzione	tariffa RD seminativo più alto del CB	1,25	110	1
F/4	Unità in corso di definizione	tariffa RD seminativo più alto del CB	1,25	110	1
F/5	Lastrici solari	tariffa RD seminativo più alto del CB	1,25	110	1
F/6	Procedimenti innanzi alle commissioni tributarie	tariffa RD seminativo più alto del CB	1,25	110	1
F/7	Portici	tariffa RD seminativo più alto del CB	1,25	110	1
F/9	Unità proveniente dal catasto fondiario	tariffa RD seminativo più alto del CB	1,25	110	1
F/10	Unità dichiarate o ritenute rurali	tariffa RD seminativo più alto del CB	1,25	110	1
F/11	Unità in attesa di classamento	tariffa RD seminativo più alto del CB	1,25	110	1
Terreni		particellaj	1,25	110	1
Strade pubbliche non soggette a pedaggio		tariffa RD seminativo più alto del CB	1,25	75	1
Autostrade e strade soggette a pedaggio		tariffa RD seminativo più alto del CB	1,25	75	5
Ferrovie		tariffa RD seminativo più alto del CB	1,25	75	3
Immobili inventariati al catasto terreni senza attribuzione di rendita (reddito dominicale e reddito agrario) perché hanno perso la qualifica di terreni agricoli e sono in attesa dell'attribuzione di una rendita catastale		tariffa RD seminativo più alto del CB	1,25	75	8

7.4.5 Beni esclusi

Il Consorzio 5 Toscana Costa non ritiene opportuno operare delle eccezioni riguardo al pagamento del tributo consortile.

7.5 – L'indice di gestione specifico

Nella determinazione dell'indice di contribuenza, oltre all'indice tecnico e all'indice economico è stato previsto anche un **Indice di Gestione Specifico (*Igs*)** che può essere introdotto dal Consorzio 5 Toscana Costa per tener conto di situazioni a valenza eccezionale o transitoria che possono verificarsi in alcune aree / bacini e che influiscono sul beneficio goduto dagli immobili in senso riduttivo.

Il suo valore che è pari ad 1 in condizioni ordinarie, può assumere valori sino a 0 (esenzione dal pagamento del tributo consortile) quando si verificano situazioni del tutto eccezionali che devono essere documentate con relazioni tecniche da parte dell'amministrazione consortile e approvate dagli organi consortili con il *Piano di Riparto della Contribuenza* (vedi paragrafo 8.4).

CAPITOLO 8 – Riparto della contribuenza

8.1 – La formazione del ruolo di contribuenza

Come detto in precedenza, la Regione Toscana disciplina la bonifica attraverso la L.R. 79/2012. Questa legge, in linea con il Testo Unico n. 215 del 1933, individua l'attività di bonifica, come "*il complesso degli interventi finalizzati ad assicurare lo scolo delle acque, la salubrità e la difesa idraulica del territorio, la regimazione dei corsi d'acqua naturali, la provvista e la razionale utilizzazione delle risorse idriche a prevalenti usi agricoli in connessione con i piani di utilizzazione idropotabile ed industriale, nonché ad adeguare, completare e mantenere le opere di bonifica e di irrigazione già realizzate. Costituiscono inoltre attività di bonifica, se finalizzate alla corretta regimazione del reticolo idrografico, le opere volte ad assicurare la stabilità dei terreni declivi […]*."

Dalla lettura dell'articolo 29 LR 79/2012[7], traspare chiaramente il legame diretto esistente tra opere di bonifica e beneficio. I benefici di cui godono gli immobili sono quindi legati:

a. allo svolgimento delle attività di bonifica specificate all'art. 2 definendo attraverso il Piano delle Attività annuale l'entità delle **spese per la manutenzione e gestione delle opere (Sm)** (vedi par. 8.1.1);
b. e a tutte le spese sostenute per il funzionamento complessivo del Consorzio 5 Toscana Costa - **spese di funzionamento (Sf)** (vedi par. 8.1.2).

Sulla base di quanto in precedenza definito, il Ruolo di Contribuenza si concretizza nella predisposizione e nella formalizzazione di un elenco dei proprietari con il relativo contributo consortile da pagare comprensivo di tutte le informazioni di dettaglio sugli immobili di proprietà compreso il valore (indice economico) e il beneficio (indice tecnico).

Il Ruolo di Contribuenza è approvato annualmente dal Consorzio 5 Toscana Costa con uno specifico atto amministrativo, prima di poter procedere alla sua riscossione secondo le normative vigenti e alla sua definizione si arriva tramite i seguenti passaggi logici e sequenziali che saranno descritti nei paragrafi seguenti:

- Definizione delle **spese totali annue (S)** da mettere a ruolo e date dalla somma di:
    - **Spese di manutenzione e gestione** (**Sm**) derivanti dal Piano delle Attività con riferimento alle singole UIO;

[7] Art. 29 della L.R. 79/2012:
"1. I proprietari di beni immobili situati nel perimetro di contribuenza di cui all'articolo 28, sono obbligati al pagamento dei contributi di bonifica per lo svolgimento dell'attività del Consorzio, da cui traggono beneficio, nonché per il funzionamento del Consorzio medesimo, secondo quanto previsto all'articolo 24.
2. Il contributo consortile è quantificato in relazione al beneficio di cui all'articolo 4, comma 1, lettera b).
3. Il Consorzio di bonifica, entro il 30 novembre di ciascun anno, sulla base dei costi relativi alle attività di cui al comma 1 risultanti dal bilancio preventivo, approva il riparto delle spese tra i proprietari contribuenti sulla base degli indici di beneficio definiti nel piano di classifica. [..]."

- **Spese di funzionamento** (**Sf**) derivanti dai capitoli di bilancio che, a sua volta, devono essere ripartite in quota parte sulle UIO;

- **Con riferimento alle singole UIO**, ripartizione delle **spese totali annue (S)** attraverso i seguenti passaggi:
  - determinazione della *quota di riparto* ossia suddivisione delle spese totali dell'UIO per le due categorie principali di immobili (terreni e fabbricati);
  - determinazione del *potenziale di contribuenza* per le due categorie principali di immobili.
  - determinazione delle *aliquote di riparto* per le due categorie principali di immobili.
  - determinazione del *contributo consortile specifico* riferito a ciascun immobile

- Determinazione del *contributo consortile* per partita consortile

- Determinazione del *ruolo di contribuenza* ossia l'elenco delle partite consortili con il relativo contributo consortile

- Approvazione del *Piano di Riparto della Contribuenza*

8.1.1 Le spese di manutenzione e gestione

Le **spese per la manutenzione e gestione delle opere (Sm)** comprendono le spese necessarie all'organizzazione e all'esecuzione dei lavori di manutenzione sulle opere idrauliche e di bonifica puntuali (es.: impianti idrovori, cateratte, briglie etc.) e alla manutenzione degli alvei (es. asportazione vegetazione occludente, ricentramenti d'alveo ecc.), degli argini naturali, per il controllo del territorio ecc... Incidono direttamente e in modo specifico nella relazione tra attività di bonifica e beneficio degli immobili. Tali spese sono definite ogni anno sulla base del Piano delle Attività inviato alla Regione Toscana.

8.1.2 Le spese di funzionamento

Le **spese di funzionamento (Sf)** riguardano tutte quelle attività necessarie ad assicurare la corretta gestione delle attività di bonifica intesa nel suo complesso. Tra queste sono da considerare sia gli oneri per la gestione del sistema informativo dell'ente e del catasto consortile, per l'aggiornamento e la gestione dell'inventario delle opere idrauliche e di bonifica, sia le spese propriamente amministrative che consentono il mantenimento della struttura organizzativa incidono, comunque direttamente sul beneficio degli immobili perché propedeutiche e funzionali all'espletamento delle attività manutentorie sopra specificate.

Alla luce di queste considerazioni, ad esempio, il personale adibito ad attività di manutenzione e gestione dei corsi d'acqua dovranno essere compreso tra le spese di manutenzione stesse (operai, tecnici, vigilanti, ecc.).

Il riferimento fondamentale per la determinazione delle spese di funzionamento è il bilancio preventivo e, una volta determinate, queste saranno ripartite tar le UIO in quota parte proporzionale.

8.2 – Il riparto delle spese di gestione

8.2.1 La quota di riparto

Al fine di ripartire in maniera equa e trasparente la contribuenza tra le due principali categorie di immobili (agricoli ed extra-agricoli, con i primi che comprendono sia i terreni che gli immobili non ordinari) si applica una prima procedura di ripartizione che tiene conto, a livello delle UIO del Comprensorio - congiuntamente ma anche esclusivamente - sia dei *valori* complessivi degli immobili (sommatoria dei singoli valori tutelati e quindi dei benefici occorsi), sia della *superficie* di questi (e quindi di quanta acqua meteorica questi stessi beni apportano alla rete scolante e di cui impongono lo smaltimento) e dalla quale dipende l'entità totale del lavoro (e quindi il complesso degli oneri manutentori e gestionali derivati) richiesto all'Ente gestore della bonifica per mantenere costante il beneficio derivante dalla propria attività.

La procedura prevede che il complesso delle **spese totali annue per UIO (S_{UIOj})** comprensive delle spese per la manutenzione e gestione delle attività della singola UIO e della quota parte delle spese di funzionamento siano suddivise fra l'insieme degli immobili agricoli (comprensivi di quelli non ordinari) e l'insieme di quelli extra-agricoli in maniera proporzionale alla sommatoria dei relativi valori catastali e alla sommatoria delle rispettive superfici, sulla base del **coefficiente di caratterizzazione territoriale (Φt_{ext})** - vedi Linee Guida della Regione Toscana - che tiene conto delle specifiche caratteristiche delle superfici e dei valori che compongono il patrimonio immobiliare presente all'interno dei comprensori e riportati in tabella 8.1.

Tab. 8.1 – I coefficienti di caratterizzazione territoriale delle UIO del CB 5 Toscana Costa

UIO	Ctext
UIO Costa Livornese e Val di Cecina	6,00
UIO Val di Cornia e Pecora	5,00
UIO Elba e Arcipelago	6,00

La **quota di riparto** è determinata sulla base della macro-tipologia di appartenenza del bene immobile da cui deriverà, successivamente, il calcolo del tributo in forma specifica e diretta del bene (agricolo o extra-agricolo). Per calcolare la quota di riparto sono necessari i seguenti parametri:

- superficie agricola
- superficie occupata dagli immobili non ordinari (infrastrutture viarie)
- superficie extra-agricola
- valori immobili agricoli

- valori immobili non ordinari
- valori immobili extra-agricoli
- coefficiente territoriale (che l'Ente Gestore deve definire per ciascuna UIO sulla base della tabella in appendice)

Si procede, quindi, utilizzando il *metodo del riparto semplice diretto*:

- per ciascuna UIO, la spesa totale (**S_{UIOj}**) è suddivisa in quote direttamente proporzionali ai seguenti parametri:
  - **$a1_{UIOj}$ = $Qr\%\text{-}agr_{UIOj}$** ➔ media aritmetica del **valore** e della **superficie** dei **beni agricoli e non ordinari** ricadenti in ogni UIO ed espressi in **%** e che indicherà la % di ruolo da attribuire ai terreni e agli immobili non ordinari:

    $$a1_{UIOj} = (S\%\text{-}agr_{UIOj} + V\%\text{-}agr_{UIOj}) / 2$$

  - **$a2_{UIOj}$ = $Qr\%\text{-}ext_{UIOj}$** ➔ /media aritmetica del **valore** e della **superficie dell'extra-agricolo** ricadenti in ogni UIO ed espressi in **%** corretta dal **coefficiente territoriale** (**Φt_{ext}**) riferito alla specifica UIO e che indicherà la % di ruolo da attribuire ai fabbricati:

    $$a2_{UIOj} = (S\%\text{-}ext_{UIOj} + V\%\text{-}ext_{UIOj}) * \Phi t_{ext} / 2$$

- essendo **$(a_1 + a_2) > 100\%$** sarà necessario ricalcolare le %:
  - **$a1\%_{UIOj} = 100 * a1_{UIOj} / (a1_{UIOj} + a2_{UIOj})$ [$Qr\%\text{-}agr_{UIOj}$]**
  - **$a2\%_{UIOj} = 100 * a2_{UIOj} / (a1_{UIOj} + a2_{UIOj})$ [$Qr\%\text{-}ext_{UIOj}$]**

8.2.2 Il potenziale di contribuenza

Il **potenziale di contribuenza (**Pc_{UIOj}*)* è il parametro intermedio attraverso il quale si determina l'aliquota di contribuenza e, successivamente, il contributo consortile specifico.

Il Consorzio 5 Toscana Costa ha individuato le UIO come unità gestionali per l'attività di bonifica e pertanto, il potenziale di contribuenza deve essere riferito a queste entità territoriali e sarà dato dalla sommatoria dei prodotti dei tre indici che formano l'**Indice di contribuenza** (vedi par. 7.1) di ciascun immobile (o particella catastale) facente parte del perimetro di contribuenza e che ricade nell'ambito di ciascuna UIO:

$$Pc_{UIOj} = \sum (Ie * It * Igs)$$

Logicamente, in funzione del fatto che è stata definita una ripartizione delle spese tra immobili agricoli ed extra-agricoli, avremo:

1. Potenziale di contribuenza agricolo ($Pc\text{-}agr_{UIOj}$)

$$Pc\text{-}agr_{UIOj}=\sum(Ie*It*Igs)$$

che sarà riferito a tutti gli immobili agricoli e non ordinari.

2. Potenziale di contribuenza extra-agricolo ($Pc_{ext)}$

$$Pc\text{-}ext_{UIOj}=\sum(Ie*It*Igs)$$

8.2.3 L'aliquota di contribuenza

Al fine di determinare il *contributo consortile specifico*, anche le *aliquote di contribuenza* si distingueranno in funzione dell'appartenenza ai due raggruppamenti (agricolo e extra-agricolo) e saranno determinate per ciascuna UIO del Consorzio 5 Toscana Costa. Avremo quindi:

$AL\text{-}agr_{UIOj}$ aliquota di contribuenza per gli immobili agricoli e per gli immobili non ordinari derivata da:

$$AL\text{-}agr_{UIOj} = (S_{UIOj} * Qr\%\text{-}agr_{UIOj}) / Pc\text{-}agr_{UIOj}$$

dove:

- **S_{UIOj}** è la somma delle spese preventive annuali comprensive delle spese per la manutenzione e gestione delle attività della singola UIO e della quota parte delle spese di funzionamento da ripartire tra gli immobili ricadenti nell'UIO stessa;
- **$Qr\%\text{-}agr_{UIOj}$** è la quota parte di spesa a carico degli immobili agricoli e non ordinari della UIO j-esima;
- **$Pc\text{-}agr_{UIOj}$** è il potenziale di contribuenza dato dalla sommatoria dei prodotti tra l'Indice tecnico e l'Indice economico (*e l'eventuale Indice di gestione specifico*) dei j-esimi immobili agricoli e non ordinari ricadenti nella UIO j-esima.

Analogamente:
*A*L-ext_{UIOj} aliquota di contribuenza per gli immobili extra-agricoli derivata da:

$$AL\text{-}ext_{UIOj} = (S_{UIOj} * Qr\%\text{-}ext_{UIOj}) / Pc\text{-}ext_{UIOj}$$

dove:

- **S_{UIOj}** è la somma delle spese preventive annuali comprensive delle spese per la manutenzione e gestione delle attività della singola UIO e della quota parte delle spese di funzionamento da ripartire tra gli immobili ricadenti nell'UIO stessa;
- **$Qr\%\text{-}ext_{UIOj}$** è la quota parte di spesa a carico degli immobili extra-agricoli;
- **$Pc\text{-}ext_{UIOj}$** è il potenziale di contribuenza dato dalla sommatoria dei prodotti tra l'Indice tecnico e l'Indice economico (*e l'eventuale Indice gestione specifico*) degli j-esimi immobili extra-agricoli ricadenti nel perimetro di contribuenza come già descritto in precedenza.

8.2.4 Il contributo consortile specifico

In conseguenza di quanto sopra e in base all'art 8 della LR 79/2012, il *contributo consortile specifico*, ossia la quota di spesa facente carico ad ogni immobile (particella catastale) censito al catasto consortile e che riceve un beneficio dall'attività di funzionamento e manutenzione ordinaria dei corsi d'acqua e delle opere idrauliche e di bonifica idraulica, si determina utilizzando la seguente formula:

- **per gli immobili agricoli e non ordinari:**

$$Ccs_{agr} = It * Ie * Igs * AL\text{-}agr_{UIOj}$$

- **per gli immobili extragricoli:**

$$Ccs_{ext} = It * Ie * Igs * AL\text{-}ext_{UIOj}$$

dove:

- ***AL-agr***$_{UIOj}$ e ***AL-ext***$_{UIOj}$ sono le aliquote di riparto
- **It** è l'indice tecnico unitario del singolo immobile (agr o ext)
- **Ie** è l'indice economico unitario del singolo immobile (agr o ext)
- ***Igs*** è l'indice di gestione specifico, compreso tra 0 ed 1, da introdurre solo per situazioni a valenza eccezionale e transitoria che influenzano (diminuendolo) il beneficio goduto dagli immobili.

8.3 – Il contributo consortile

Una volta determinato il contributo consortile specifico (riferito cioè, ai singoli oggetti del catasto consortile) è necessario riunione tali contributi per singolo soggetto o partita catastale in base al titolo di possesso / proprietà degli immobili definendo, quindi, il **contributo consortile (CC)** che possiamo riassumere nella formula:

$$CC = \sum_{0=j}^{n} Ccsagr + \sum_{0=j}^{n} Ccsext$$

dove:

- Ccs-agr è il contributo consortile specifico del singolo immobile agricolo
- Ccs-ext è il contributo consortile specifico del singolo immobile extra-agricolo

La sommatoria dei contributi consortili così determinati forma il Ruolo di Contribuenza che deve essere approvato ogni anno dall'Ente Gestore con uno specifico atto amministrativo per poi procedere alla sua riscossione secondo le normative vigenti.

8.4 – Piano di riparto della contribuenza

Il **Piano di Riparto della Contribuenza** costituisce il documento amministrativo-gestionale che, sulla base delle norme e dei principi definiti nel Piano di Classifica degli Immobili, stabilisce ogni anno, con specifico provvedimento di approvazione, l'entità delle spese necessarie per lo svolgimento delle attività dell'Ente gestore e la loro ripartizione tra i proprietari ricadenti all'interno del perimetro di contribuenza in rapporto al beneficio goduto dalle loro specifiche proprietà immobiliari.

Il provvedimento di approvazione del **Piano di Riparto della Contribuenza** dovrà richiamare i seguenti documenti:

- il bilancio di previsione;
- le spese consortili da ripartire;
- il Piano di classifica e il Perimetro di contribuenza;
- il Piano delle attività di bonifica, con gli elementi valutativi necessari per la ripartizione tra le U.I.O.;
- il Piano conterrà relazione in merito all'eventuale utilizzo dell'indice di gestione specifico in grado di correggere il contributo di alcuni beni;
- le quote di riparto.

CAPITOLO 9 – Contributi speciali (SII, Comuni)

La L.R. 79/2012 conferma all'art. 30 le disposizioni della precedente L.R. in merito al fatto che sono tenuti a contribuire alle spese delle attività di bonifica in relazione al beneficio che traggono dalla gestione delle opere di bonifica, del reticolo e delle opere idrauliche:

a) i gestori del S.I.I., per le acque reflue urbane (vedi comma1)
b) i comuni, per la quota delle acque meteoriche non riconducibili alla definizione di acque reflue urbane (vedi comma 2).

In attesa di una definizione congiunta di una metodologia di calcolo alternativa a quella definita nell'Allegato A della DGRT 715/2004 "Linee guida per la valutazione del beneficio di scolo", di seguito si propone il seguente metodo.

9.1 – Il beneficio per le acque reflue urbane (comma1)

Con riferimento al comma 1 (utilizzazione dei canali in gestione ai consorzi come recapito degli scarichi, al comma 3) si chiarisce che gli immobili che sono soggetti al pagamento della tariffa del servizio di fognatura e depurazione (art. 155 D.lgs. 152/2006) sono esentati dalla quota parte del contributo consortile riconducibile ai servizi di raccolta, collettamento, scolo e allontanamento delle acque reflue.

Pertanto, per definire il *beneficio di scolo* è necessario, in primo luogo, procedere alla stipula di apposite convenzioni con l'Autorità Idrica Toscana sulla base di uno schema di convenzione approvato dalla Giunta Regionale. Convenzione all'interno della quale sono individuate le opere di bonifica, il reticolo e le opere idrauliche utilizzate per la raccolta, collettamento, scolo e allontanamento delle acque reflue, i criteri per determinare annualmente l'entità del contributo che il gestore del S.I.I. ed i comuni sono tenuti a corrispondere al Consorzio.

In particolare, la definizione dei criteri per determinare l'entità del contributo che deve essere pagato dai gestori del S.I.I. e dai comuni viene definito sulla base, appunto, della determinazione del *beneficio di scolo* che prevede i seguenti passaggi una volta che l'Autorità Idrica Toscana avrà fornito le seguenti informazioni:

- l'ubicazione degli scarichi delle acque reflue in carico ai gestori del S.I.I.;
- i relativi agglomerati urbani da essi serviti e la loro identificazione nel catasto consortile;
- i volumi annui delle acque regimate suddivisi in base alle modalità che seguono:

Il **volume complessivo medio delle acque regimate** (V_{M_tot}) è calcolato in riferimento agli annali idrologici e ai dati reperibili presso il Consorzio e la Regione Toscana.

Dagli annali idrologici sarà possibile reperire i dati di pioggia relativi agli ultimi venti anni per le diverse stazioni pluviometriche che insistono nel comprensorio arrivando a determinare un'altezza media di pioggia (H_{MAP}).

Dopodiché, una volta suddiviso il territorio in aree omogenee delle quali si conosce la superficie (S_{AO}) ed associato a ciascuno di esse un indice di comportamento (I_{AO})che stabilisce il rapporto tra afflussi e deflussi sarà possibile determinare il **volume complessivo medio delle acque regimate** (V_{M_tot}) con la formula:

$$\mathbf{V_{Mtot}} = \mathbf{H}_{\boldsymbol{MAP}} * \sum_{j=1}^{n} \left(S_{AOj} * I_{AOj} \right)$$

Il **volume totale medio delle acque reflue** scaricate dai vari terminali di scarico degli Enti Gestori dei S.I.I. nella rete consortile ($V_{R\text{-}tot}$).

In questo caso, l'ente gestore del S.I.I. dovrà fornire la delimitazione delle aree servite da fognatura nera o mista recapitante allo specifico terminale di scarico, la localizzazione del terminale di scarico, la localizzazione dello scarico, la portata media di scarico e il volume medio annuo scaricato. Nel caso in cui l'ente gestore non fornisca i dati sui volumi, il Consorzio può fare riferimento alla portata di scarico dichiarata in sede di autorizzazione allo scarico. Pertanto per ciascun terminale di scarico il **volume totale medio delle acque reflue** sarà dato da:

$$\mathbf{V_{Ref\text{-}j}} = \mathbf{Q_J} * \mathbf{t}$$

dove:

$V_{Ref\text{-}j}$ = volume totale medio delle acque reflue scaricato dall'impianto j-esimo; Q_j = portata media dell'impianto j-esimo dichiarata o stimata e t = il tempo (1 anno se la portata è riferita all'anno; 365 se la portata è riferita al giorno, ecc.).

E pertanto, a livello di comprensorio avremo che il volume medio annuo delle acque reflue sarà dato da:

$$\mathbf{V_{R\text{-}tot}} = \sum \mathbf{V_{Ref\text{-}j}}$$

Il **volume totale medio delle acque scaricate** dai soggetti pubblici e privati (V_{S_tot}) (da vedere) sarà dato, una volta completato il censimento degli scarichi da:

$$\mathbf{V_{S\text{-}tot}} = \sum \mathbf{V_{Sca\text{-}j}}$$

Una volta determinato questi tre volumi sarà possibile determinare il **volume totale medio annuo delle acque meteoriche** (V_{tot}) come somma dei volumi sopra calcolati che affluiscono alla rete idraulica gestita dal Consorzio l'incidenza del volume medio annuo delle acque di scarico:

$$V_{tot} = V_{M_tot} + V_{R\text{-}tot} + V_{S\text{-}tot}$$

E conseguentemente, l'incidenza percentuale del volume medio annuo delle acque reflue sul totale dei volumi:

$$V_{\%R} = V_{R\text{-}tot} / (V_{M_tot} + V_{R\text{-}tot} + V_{S\text{-}tot})$$

Questa percentuale, da determinare a livello dell'intero comprensorio costituirà poi la base per determinare i costi media annui da chiedere all'Autorità in virtù del beneficio conseguito (vedi par. seguente). È da sottolineare che, dall'analisi dei dati in possesso da CC.BB. che già avevano adottato il "metodo Paris" per la determinazione del beneficio di scolo, risulta una incidenza media del 6% che può oscillare da un 3,1% nel caso di valori elevati di H_{MAP} (circa 1.900 mm/anno) ad un 10,1% nel caso di valori bassi di H_{MAP} (circa 600 mm/anno).

Per calcolare la quota parte dei costi di gestione da chiedere ai soggetti gestori del S.I.I. si procede attraverso un metodo sintetico attraverso il quale, conosciuta la lunghezza complessiva del reticolo a valle di tutti i terminali di scarico e il loro costo medio annuo di manutenzione (Cu_{man}) (vedi capitolo 5) avremo:

$$C_{SII} = Cu_{man} * Q * V_{\%R}$$

La quota parte dei costi di gestione da chiedere ai soggetti gestori del S.I.I. (**C_{SII}**) costituisce, dall'altro lato anche il beneficio che il S.I.I. riceve dal Consorzio e che, deve essere detratto dal contributo consortile degli immobili che pagano il servizio di depurazione delle acque reflue.

La procedura di scorporo segue, in tutto e per tutto, la logica del riparto della contribuenza con riferimento, in questo caso, ai soli immobili che pagano il servizio di depurazione delle acque reflue e, pertanto, una volta individuati tutti gli immobili che godono di tale servizio (I_{SII}) per questi immobili si determinerà:

1) *Il potenziale di contribuenza per lo scorporo del beneficio di scolo:*

Il **potenziale di contribuenza (Pc_{bs})** è il parametro intermedio attraverso il quale si determina l'aliquota per lo scorporo del beneficio di scolo e con riferimento ai soli immobili che godono di tale servizio (I_{SII}) avremo:

$$Pc_{bs} = \sum (Ie * It * Igs)$$

2) *L'aliquota di contribuenza per lo scorporo del beneficio di scolo:*

Al fine di determinare la quota parte di tributo da scorporare al *contributo consortile specifico*, l'aliquota sarà data da:

$$ALbs = C_{SII} / Pc_{bs}$$

3) *Lo scorporo del beneficio di scolo dal contributo consortile:*

In conseguenza di quanto sopra al *contributo consortile specifico*, andrà sottratto la quota di spesa facente carico al gestore del S.I.I. utilizzando la seguente formula:

$$\mathbf{Ccs_{def} = Ccs - (It * Ie * Igs * ALbs)}$$

9.2 – Il beneficio dei comuni per le acque reflue urbane (comma 2)

Si tratta delle infrastrutture fognarie adibite allo smaltimento delle acque meteoriche per le quali, anche in questo caso è necessario procedere alla determinazione del contributo consortile.

Siamo in presenza di una funzione (quella delle reti fognarie delle acque bianche) che ha il compito di migliorare la regimazione delle acque meteoriche che cadono, ad esempio, nei centri urbani, sui suoli pubblici e/o che arrivano ad esse da proprietà private, ecc. e si evidenzia che, anche in assenza di reti fognarie, quelle acque meteoriche sarebbero comunque arrivate alla rete dei canali gestiti dal Consorzio.

Il beneficio è, quindi, un benefico legato alla tutela delle infrastrutture fognarie garantita dalla costante e continua attività di manutenzione effettuata dal Consorzio sul reticolo in gestione e non tanto un aggravio di queste attività derivante dal maggior deflusso delle acque meteoriche nel reticolo affidato al Consorzio cove avviene nel caso precedente.

Si deve considerare, pertanto, l'infrastruttura fognaria allo stesso modo di un qualsiasi altro immobile considerandolo come un immobile non ordinario (a destinazione particolare), definendo per essa un valore unitario previo la ricostruzione della loro distribuzione spaziale all'interno del comprensorio di bonifica.

Tale valore rappresenterà, quindi, l'indice economico e, successivamente, una volta definita la collocazione spaziale (e catastale) sarà possibile associare a ciascuna infrastruttura il relativo indice tecnico e procedere alla determinazione del contributo consortile seguendo la procedura descritta nel capitolo 8.

In definitiva, il Consorzio 5 Toscana Costa di concerto con i Comuni deve:

- identificare e mappare le reti fognarie a livello di foglio catastale attribuendo ad esse un numero di particella;
- definire la dimensione delle singole reti fognarie (in termini di estensione e diametro);
- determinare, di concerto con i Comuni i valori medi unitari (o costi medi di ricostruzione unitari) per ciascuna infrastruttura o, nel caso di indisponibilità dei Comuni, determinarlo per proprio conto. Tale valore costituirà, di fatto, l'indice economico della particella "infrastruttura fognaria";
- attribuire a ciascuna particella "infrastruttura fognaria" l'indice tecnico del foglio dove ricade;
- procedere alla determinazione del contributo consortile così come avviene per qualsiasi altro immobile che ricade nel perimetro di contribuenza.

Nel caso non siano note le infrastrutture fognarie e fino alla definizione di queste con i Comuni interessati, è possibile individuare una quota % di contributo dell'area urbana considerata come aggravio arrecato al reticolo per la impermeabilizzazione completa rispetto ad un analoga area a destinazione agricola. Tale metodo sarà da concordare/accertare con il Comune di competenza.

.

CAPITOLO 10 – Strumenti gestionali informatici (SIT e DB catastale)

10.1 – Contenuti del sistema informativo territoriale

Il Sistema Informativo Territoriale del Consorzio 5 Toscana Costa (di seguito SIT_CB) sarà organizzato in modo tale da permettere la gestione integrata di tutti i dati territoriali di competenza.

La struttura della banca dati sarà progettata tenendo in considerazione le diverse tipologie di dati che la compongono (base cartografica, reticolo di gestione, opere, lavori e progetti, catasto, dati del Piano di Classifica, ecc.). I dati catastali, il reticolo, le opere e le attività di manutenzione sono il nucleo del Sistema Informativo Territoriale.

Il SIT_CB si dovrà preoccupare di raccogliere, organizzare, mantenere, implementare e diffondere tutti i dati territoriali che sono di competenza del Consorzio, tutto questo attraverso personale dedicato, utilizzando dotazioni hardware, software e connettività idonee all'uso richiesto, in termini di capacità di elaborazione, di archiviazione dati, di larghezza di banda (intranet e internet).

I dati saranno quindi condivisi e utilizzati da tutto il personale del Consorzio che si occupa della loro gestione e l'utenza esterna (enti, associazioni, professionisti, cittadini) potrà consultare specifiche sezioni del sito Web con modalità di accesso diversificata.

È solo attraverso la realizzazione di tutte le componenti del SIT_CB, che si può raggiungere l'obiettivo di avere un adeguato e tempestivo aggiornamento dei cambiamenti che avvengono nel territorio gestito dai consorzi di bonifica e quindi dei tematismi richiesti dal Piano di Classifica in una rappresentazione georeferenziata territoriale e catastale.

10.2 – Contenuti DB censuario

Per quanto relativo agli strumenti gestionali informatici del DB censuario, il Consorzio 5 Toscana Costa, seguendo le indicazioni della L.R. 79/2012 in materia di gestione associata, al fine di realizzare economie di gestione e garantire omogeneità nello svolgimento delle funzioni, ha stipulato una convenzione con il Cb4 Basso Valdarno per l'affidamento congiunto di un incarico di servizi al dipartimento di Informatica dell'Università di Pisa. L'affidamento riguarda in prima fase lo sviluppo di un software gestionale per i dati censuari del catasto consortile, ai fini dell'elaborazione e riscossione del ruolo di contribuenza; il progetto informatico realizzato in ambiente Microsoft SQL Server, con interfaccia web, relazionerà le unità immobiliari censite all'interno dei rispettivi comprensori, i dati fiscali e anagrafici dei proprietari, con i coefficienti tecnici ed economici definiti dal nuovo Piano di Classifica. La rappresentazione dei risultati del citato piano ai fini del riparto della spesa e della legittimità dell'imposizione, riguarda solo i dati sintetici principali, mentre per mettere a disposizione le informazioni puntuali sulle particelle e poter verificare la determinazione dei coefficienti sarà utilizzato il sistema informativo territoriale di cui al punto precedente.

CAPITOLO 11 – Documenti utilizzati

Il Piano di Classifica non costituisce un studio ex-novo di un comprensorio ma è lo strumento giustificativo ed operativo per la ripartizione degli oneri derivanti dalla attività di bonifica del Consorzio, così come delineata dalla L.R. 79/2012, in particolare agli art. 1 e 2 e 3. Si avvale quindi di tutte le acquisizioni già disponibili presso gli archivi dei consorzi esistenti e delle unioni dei comuni, in particolare anche della documentazione storica riguardante i precedenti comprensori di bonifica o montani, dei contenuti dei dati e delle descrizioni presenti nei vari piani presso le pubbliche amministrazioni: Regione, Autorità di bacino, Province, Comuni, Ait, enti e società. Potranno anche essere utilizzati studi ed analisi presso Università ed enti di ricerca già disponibili.

In questa parte del Piano quindi svolge una bibliografia ragionata, collegando i dati e la loro provenienza con l'impiego all'interno del Piano di Classifica, allegando eventualmente estratti ritenuti utili e rinviando all'indirizzo della fonte di provenienza.

11.1 – Regione Toscana

PAI – Progetto di piano Stralcio per l'Assetto Idrogeologico. Autorità di bacino del fiume Arno. Firenze, 2002. Fonte: http://www.adbarno.it/adb/?page_id=2475. *Con l'adozione definitiva del PGRA le norme di PAI continuano a mantenere la loro operatività rispetto alla pericolosità idraulica esclusivamente per quanto non espressamente in contrasto con la Disciplina dello stesso PGRA. Il PAI mantiene integralmente i propri contenuti e le proprie norme d'uso per quanto riguarda la pericolosità ed il rischio da frana nel bacino. Il PAI è stato adottato nella seduta di Comitato Istituzionale dell'11 novembre 2004.*

Piani di tutela delle acque della Toscana. Bacino del fiume Arno (vol. 1), Bacino del fiume Ombrone (vol. 3), Bacino Toscana costa (vol. 5), Bacini del fiume Fiora, del fiume Tevere e Conca-Marecchia (vol. 7). 2005. Fonte: http://www.regione.toscana.it/en/-/piano-di-tutela-della-acque-della-toscana. *Il Piano di Tutela delle Acque rappresenta lo strumento principale del governo dell'acqua in Toscana. Attraverso il monitoraggio e il quadro conoscitivo dello stato attuale delle risorse idriche, individua le attività e le azioni di governo necessarie a raggiungere gli obiettivi qualitativi e quantitativi prefissati. Il Piano di Tutela delle Acque della Toscana è stato approvato con DELIBERAZIONE del Consiglio Regionale del 25 gennaio 2005, n.6.*

Piano paesaggistico. Elaborati di livello d'ambito (Ambiti: 5, 6, 12, 13, 15, 17, 22, 29, 30, 31). Regione Toscana, 2009 http://www.regione.toscana.it/piano-paesaggistico-2009

PTCP – Piano Territoriale di Coordinamento Provinciale, Firenze. Fonte: http://www.provincia.fi.it/territorio/ptcp/documenti-di-piano/index.html

PTCP – Piano Territoriale di Coordinamento Provinciale, Pisa. Fonte: http://www.provincia.pisa.it/interno.php?given_alpha_id=11&lang=it

PTCP – Piano Territoriale di Coordinamento Provinciale, Pistoia. Fonte: http://www.provincia.pistoia.it/RISORSE_TERRITORIO/el_ptc.asp

PIT – Piano di indirizzo territoriale con valenza di piano paesaggistico. Deliberazione Consiglio Regionale 27 marzo 2015, n.37.
Elaborati di livello d'ambito (ambiti: 4, 5, 6, 8, 9, 13). Fonte: http://www.regione.toscana.it/-/piano-di-indirizzo-territoriale-con-valenza-di-piano-paesaggistico
Elaborati di livello regionale (Abaco della II Invariante). Fonte: http://www.regione.toscana.it/documents/10180/12604226/abachi+regionali.pdf/b51ccfeb-18b6-4495-a732-ba06e96a8dd8

Relazione sul Progetto Pedologia di livello 2 per i Bacini di Toscana Costa, Toscana Nord, Serchio, Fiora e Magra. Fonte: http://159.213.57.103/geoweb/PEDO/RELAZIONE_TCosta_TNord.pdf

Specifiche tecniche per l'acquisizione in formato digitale di dati geografici tematici. Gli ambiti amministrativi della Toscana. Servizio Geografico Regionale, 2005.

11.2 – Archivio degli Ex-Consorzi

Piano di Classifica degli immobili. Relazione tecnico illustrativa per la determinazione del beneficio. Consorzio di Bonifica delle Colline Livornesi, 2004.

Piano di Classifica degli immobili (provvisorio). Relazione tecnica generale. Comprensorio di bonifica n.29 "Alta Val di Cecina". 2007.

Piano di Classifica degli immobili per il riparto provvisorio della contribuenza consortile e catasto consortile. Consorzio di Bonifica, comprensorio n.33, "Cornia, Pecora, Alma". 1999.

Adeguamento del Piano di Classifica alle nuove disposizioni legislative per il riparto provvisorio della contribuenza consortile. Consorzio di Bonifica "Val di Cornia", comprensorio n.33, "Cornia, Pecora, Alma". 2003.

Piano di Classifica degli immobili. Comunità montana "Arcipelago toscano", comprensorio di bonifica n.34. 2006.

11.3 – Fonti esterne

APAT – Agenzia per la protezione dell'ambiente e per i servizi tecnici **2003**. Atlante delle opere di sistemazione fluviale. Manuale e linee guida 27/2003 ISBN 88-448-0118-3.

Gardin L, 2015. Caratterizzazione idrologica dei suoli della Toscana per il Modello MOBIDIC. Fonte: http://www.regione.toscana.it/documents/11974914/12673503/COMPORTAMENTO_IDROLOGICO_DEI_SUOLI_RT.pdf/d9ec21b1-341b-44d7-ac9a-862fa4949433 *Tale relazione è parte*

del lavoro svolto nell'ambito dell'Accordo di collaborazione scientifica tra Regione Toscana e Università degli Studi di Firenze, inclusa tra le attività di ricerca per la mitigazione del rischio idraulico, idrologia, idraulica, dinamica fluviale e manutenzione dei corsi d'acqua.

Gardin L, Bottai L, Moscardini R, 2014. Capacità d'uso dei suoli della Toscana. Note illustrative. http://www.regione.toscana.it/documents/11974914/12673503/2014_07_10_NOTE_ILLUSTRATIVE_ARCHIVIO_DELLA_CAPACITA_DI_USO_DEI_SUOLI.pdf/3b6f7d71-6649-4431-9249-6f72e549f306.

Guermandi M, Staffilani F, Marchi N, 2014. Carta dei gruppi idrologici dei suoli della pianura emiliano-romagnola, scala 1:50.000. Note illustrative. Regione Emilia-Romagna, Servizio geologico, sismico e dei suoli. Fonte: http://mappegis.regione.emilia-romagna.it/gstatico/documenti/dati_pedol/NOTE_ILLUSTRATIVE_GRUPPI_IDROLOGICI.pdf

Pinna S, 2006. Le piogge intense in toscana. Uno studio sulla base dei dati del Servizio Idrografico (1921 – 2003). Collana a cura di Leonardo – Istituto di Ricerca sul Territorio e l'Ambiente. Pisa, Felici Editore.

Thornton et al., 1997. Generating surfaces of daily meteorological variables over large regions of complex terrain. Journal of Hydrology 190: 214-251

URBAT, 2012. Atlante della bonifica toscana. Edizioni Medicea Firenze

USDA – Dipartimento statunitense di agricoltura, **2009**. NRCS (Servizio di Conservazione delle Risorse Naturali): National Engineering Handbook". Capitolo 7 "Hydrologic soil groups".

11.4– Basi di dati e fonti cartografiche

Abaco invarianti PIT

Fonte: http://www502.regione.toscana.it/geoscopio/download/piano_paesaggistico/progetto_qgis_invarianti_50k/PIT_Invarianti_50k.7z

Tra le quattro invarianti sono state utilizzate le informazioni relative alla seconda e alla terza invariante, ovvero rispettivamente: sulla struttura ecosistemica, che comprende le risorse naturali aria, acqua, suolo ed ecosistemi della fauna e della flora; sulla struttura insediativa, che comprende città e insediamenti minori, sistemi infrastrutturali, artigianali, industriali e tecnologici.

Ambiti amministrativi.

Fonte: http://www502.regione.toscana.it/geoscopio/download/tematici/ambiti_amministrativi/index.html

Shapefiles dei limiti amministrativi comunali, provinciali e regionali della Regione Toscana, in coordinate Gauss-Boaga fuso Ovest (EPSG:3003). Sono disponibili le specifiche descrittive del dataset. Ultimo aggiornamento: giugno 26, 2012. Informazioni: http://dati.toscana.it/dataset/amb-amm/resource/e1c39362-b0cd-4cf5-a1ec-55f7aa000f76

Analisi di frequenza regionale delle precipitazioni estreme. Fonte: Regione Toscana http://www.regione.toscana.it/documents/10180/11615148/Relaz_B1_finale_Marzo2014.pdf/c109e11a-96be-4095-9424-415db468da23

Quadro conoscitivo idrologico del territorio toscano, recentemente aggiornato al 2012, disponibile grazie all'analisi di frequenza regionale delle precipitazioni estreme effettuata dal dipartimento di Ingegneria Civile e Ambientale dell'Università degli Studi di Firenze (referente prof. Enrica Caporali) nell'ambito dell'accordo di collaborazione tra Regione Toscana e Università di Firenze di cui alla DGRT 1133/2012

Basi territoriali e variabili censuarie ISTAT. Fonte: http://www.istat.it/it/archivio/104317

L'Istat pubblica i dati geografici del sistema delle basi territoriali, mosaicati per singola sezione censuaria, degli anni 1991, 2001 e 2011. I dati geografici sono in formato shapefile e in duplice proiezione geografica (sistema di riferimento ED 1950 UTM Zona 32n e WGS 84 UTM Zona 32n). Le variabili censuarie interrogate sono quelle rilevate mediante il Censimento dell'industria e dei servizi e il Censimento della popolazione e delle abitazioni.

Data warehouse del censimento dell'agricoltura 2010 ISTAT

Fonte: http://dati-censimentoagricoltura.istat.it/Index.aspx

Le informazioni sono organizzate in due temi di primo livello: i dati riferiti al centro aziendale e quelli riferiti al comune di localizzazione dei terreni/allevamenti. I dati relativi al centro aziendale sono suddivisi in sei sotto temi di secondo livello: struttura delle aziende agricole, coltivazioni, allevamenti, manodopera, altre attività e serie storiche. Quest'ultimo sottotema consente il confronto con i tre precedenti censimenti agricoli per le principali variabili rilevate.

Database Pedologico – Scala 1:10.000 della Regione Toscana.

Fonte:
http://www502.regione.toscana.it/geoscopio/download/tematici/pedologia/DBPedologico_Regione_Toscana.7z

La Banca Dati, in formato Spatialite, contiene l'archivio dei Pedo-Paesaggi - costituito da unità di paesaggio (UDP), attribuite al sottosistema (SST), al Sistema SIST, alla Soil Region (SR), al Sistema geografico (SG) e alla Soil Region Geografica (SRG) - e l'archivio delle Unità Cartografiche dei Suoli - costituito da aree omogenee rispetto al contenuto pedologico, ovvero all'Unità Cartografica dei suoli (UC), alla classe di Capability e Fertility (LCC), e alle proprietà idrauliche dei suoli (Ksat, GRAV, CAP). Le specifiche tecniche e metodologiche adottate sono consultabili alla pagina http://www.regione.toscana.it/web/geoblog/-/pedologia.

Database termo-pluviometrico. Fonte: Consorzio LaMMA (http://www.lamma.rete.toscana.it/)

Ferrovie, Regione Toscana.

Fonte: http://www.regione.toscana.it/documents/10180/400011/b4qcferrovie.pdf/ccf1cc61-d99d-496f-8027-9e42871bb192

CAPITOLO 12 – Gestione, manutenzione e aggiornamento del PdC

Il Piano di Classifica ha una sua rappresentazione documentale, consistente in relazioni tavole e tabelle, per illustrare i principi, le scelte e le loro motivazioni, le modalità applicative al comprensorio, la quantificazione dei parametri tecnico-economici, al fine di dimostrare e giustificare il beneficio ed i criteri di ripartizione della spesa.

12.1 – Procedura di gestione della contribuenza

Lo strumento amministrativo-gestionale che, sulla base delle norme e dei principi definiti nel Piano di Classifica, stabilisce ogni anno la ripartizione delle spese, definite nel bilancio di previsione, tra i proprietari ricadenti all'interno del perimetro di contribuenza, in rapporto al beneficio goduto dalle loro specifiche proprietà immobiliari è il Piano di Riparto della contribuenza.

Tale documento dovrà richiamare i seguenti documenti:

a) il bilancio di previsione,

b) le spese consortili da ripartire,

c) il Piano di classifica e il Perimetro di contribuenza;

d) il Piano delle attività di bonifica, con gli elementi valutativi necessari per la ripartizione tra le U.I.O.,

e) il Piano conterrà relazione in merito all'eventuale utilizzo dell'indice di gestione in grado di correggere il contributo di alcuni beni;

f) le quote di riparto.

Al fine di attuare tale procedura si rende necessaria la costituzione di un database relazionale per la gestione del catasto censuario, con specifico accesso per gli operatori e per i consorziati al fine di garantire una corretta gestione e trasparenza del database.

I dati della contribuenza sono costituiti dall'elenco degli immobili e dei titolari integrati con i dati degli indici (tecnico ed economico), coefficienti ed aliquota di contribuenza, tutti annualmente storicizzati. Il valore annuale del contributo consortile viene determinato (per UIO) in base ai costi di manutenzione e ai dati economici e tecnici degli immobili presenti.

La procedura di gestione prevede un aggiornamento annuale dei dati del catasto consortile in base agli aggiornamenti forniti dall'Agenzia delle Entrate, oltre che da comunicazioni dirette dei soggetti titolari di immobili presenti all'interno del perimetro di contribuenza del Consorzio.

Per gli immobili non-ordinari la procedura di aggiornamento è diversa, prevedendo la verifica delle nuove strade pubbliche estraendo i dati dalle aree strada del catasto che saranno poi confrontate con l'ultima versione del grafo strade della Regione Toscana per individuare l'Ente

proprietario. Il conteggio delle superfici e del contributo consortile verrà effettuato per foglio catastale.

Prima dell'emissione del ruolo si prevede di validare la banca dati con gli aggiornamenti ricevuti, successivamente si determinerà il potenziale di contribuenza degli immobili agricoli ed extra agricoli ed infine l'aliquota di contribuenza e il contributo consortile per immobile.

In una fase successiva, si prevede di comunicare ad ogni Consorziato delle credenziali di accesso al sistema di consultazione dati su web. Per ogni titolare di immobile, sarà quindi possibile navigare nei propri immobili assegnati dal sistema, consultando: i dati tecnici ed economici delle proprietà, lo stato dei pagamenti e quanto altro di interesse nell'ambito delle attività del Consorzio quali: reticolo di competenza, piano delle attività, lavori programmati in esecuzione/eseguiti, tutti i singoli coefficienti che hanno portato alla determinazione dei vari indici con riferimento alle basi dati utilizzate.

Per velocizzare le attività di aggiornamento, il sistema permetterà di gestire delle procedure automatizza di richiesta di variazioni per gli immobili assegnati.

12.2 – Modalità di manutenzione del PdC

Per la gestione di questo strumento e dei dati utilizzati si rende necessario un Sistema Informativo Territoriale. La manutenzione di questo sistema, ovvero la modifica e/o l'integrazione di dati alfanumerici, fisici o geografici, o riguardanti il censimento e le caratteristiche delle opere e delle attività di bonifica, non costituisce variazione al Piano di Classifica

Qualora si rendano necessarie modifiche, da non considerarsi strutturali del PdC, quali l'aggiornamento del reticolo di gestione, una maggiore o minore intensità della manutenzione o la modifica del rischio idraulico o idrogeologico che determinano una modifica degli indici tecnici primari, per variazione della classe e dell'indice tecnico generale, si procede con l'approvazione da parte dell'organo consortile competente. Anche per significativi cambiamenti periodici non costanti o non definitivi che hanno effetti sugli indici di intensità di manutenzione e gestione delle opere, è sufficiente l'approvazione dell'organo consortile. Il pro cedimento rimane analogo anche per l'aggiornamento dei dati relativi agli scarichi dei sistemi fognari l'aggiornamento degli indici economici in conseguenza della variazione della banca dati catastali. Per quest'ultimo caso, a differenza delle altre situazioni che sono suggerite da un evento esterno o da organo sovraordinato, si deve prevedere una verifica in ambito consortile al momento del recupero degli aggiornamenti dei dati censuari dall'Agenzia delle Entrate-Ufficio Territorio.

12.3 – Modalità di aggiornamento e approvazione del PdC

I cambiamenti strutturali al Piano di Classifica, quali modifiche al perimetro di contribuenza, alla delimitazione delle Unità Idrografiche Omogenee, modifiche conseguenti al cambiamento rilevante delle sistemazioni territoriali (quali ad esempio il passaggio di un bacino dallo scolo naturale allo scolo meccanico, la sistemazione di un corso d'acqua che viene arginato e regimato con casse di espansione, briglie, etc.), la modifica dei parametri di perequazione economici o la modifica generale delle procedure di calcolo dei valori catastali, sono sottoposti all'adozione da parte dell'assemblea consortile e all'approvazione della Giunta Regionale, ai sensi dell'art. 22 comma 2 lettera d) della L.R. 79/2012.

Possono essere chiesti aggiornamenti al Piano di Classifica da parte di soggetti portatori di interessi quali associazioni di categoria, gruppi di consorziati, enti pubblici a seguito di modifiche degli strumenti di governo del territorio: tali aggiornamenti devono trovare un procedimento codificato riepilogabile nelle seguenti fasi:

a) presentazione di richiesta di modifica del Piano di Classifica con apposita relazione motivata;
b) verifica della motivazione e della possibilità di modifica del piano da parte del Consorzio;
c) eventuale adozione da parte del Consorzio delle modifiche proposte.

Il Piano di Classifica, una volta approvato dalla Regione ai sensi dell'art. 22 comma 2, diventa strumento operativo per il calcolo del beneficio del singolo bene e per la ripartizione della contribuenza annuale tra i proprietari.

CONSORZIO 5
Toscana Costa

Piano di Classifica degli Immobili
Perimetro di contribuenza

14 LUGLIO 2016

Ai sensi della L.R. 79/2012 e delle Linee Guida per l'adozione dei piani di classifica degli immobili da parte dei consorzi della bonifica (deliberazione 24 marzo 2015 n. 25 della Regione Toscana)

ORGANIGRAMMA E GRUPPI DI LAVORO

Consorzio 5 Toscana Costa

Presidente: dr. Giancarlo Vallesi

Direttore Generale: ing. Roberto Benvenuto

Dirigente RUP e Coordinatore: ing. Roberto Pandolfi

Dirigente Area Amministrativa: dott. Alessandro Fabbrizzi

Gruppo di Lavoro: ing. Valentina Caponi, geom. Linda Cecchi, Enrico Creatini, geom. Davide Di Maio, geom. Ivan Giomi, geom. Esposito Mennato, Marco Pecorini, ing. J. Lorenzo Rotelli, p.a. Michele Sicurani, ing. Giorgio Vannucci

Consulenza tecnica

Istituto di Scienze della Vita
Scuola Superiore Sant'Anna di Pisa

Coordinamento prof. Enrico Bonari

Gruppo di Lavoro: dr.ssa Sabine Gennai-Schott, dr. Davide Rizzo, dr.ssa Tiziana Sabbatini, dr.ssa Chiara Vallebona, dr. Ricardo Villani

Dip.to di Scienze Agrarie, Alimentari e Agro-Ambientali
Università di Pisa

Coordinamento prof. Massimo Rovai

Gruppo di Lavoro: dr.ssa Laura Fastelli, dr. Giacomo Fiaschi, dr. Nicola Silvestri

Elaborazioni GIS

Arezzo Telematica S.p.A.

Coordinamento: dr. Silvia Cucini e dr. Vincenzo Lisi

Gruppo di Lavoro: dr. Valentina Appelius, dr. Cristina Botti, dr. Alessia Brogi, dr. Martina Praticelli, Fabio Pezzuoli

Allegato 1a) - Perimetro di contribuenza: elenco dei comuni che ricadono interamente nel perimetro di contribuenza

COD_COM	COMP_CB	NOME_COM
A852	cb5	BIBBONA
B509	cb5	CAMPIGLIA MARITTIMA
B669	cb5	CAPOLIVERI
B685	cb5	CAPRAIA ISOLA
B878	cb5	CASALE MARITTIMO
C044	cb5	CASTAGNETO CARDUCCI
C244	cb5	CASTELNUOVO DI VAL DI CECINA
C415	cb5	CECINA
D656	cb5	FOLLONICA
E250	cb5	GUARDISTALLO
E930	cb5	MARCIANA
E931	cb5	MARCIANA MARINA
F612	cb5	MONTEROTONDO MARITTIMO
F640	cb5	MONTESCUDAIO
F661	cb5	MONTEVERDI MARITTIMO
G687	cb5	PIOMBINO
G804	cb5	POMARANCE
E680	cb5	PORTO AZZURRO
H305	cb5	RIO MARINA
H297	cb5	RIO NELL'ELBA
H570	cb5	ROSIGNANO MARITTIMO
I390	cb5	SAN VINCENZO
I454	cb5	SASSETTA
I510	cb5	SCARLINO
L019	cb5	SUVERETO

Allegato 1b) - Perimetro di contribuenza: elenco dei fogli catastali che ricadono interamente nel perimetro di contribuenza

COD_COM	COD_FOGLIO	NOME_COM	NUM_FOGLIO
B553	B553_000100	CAMPO NELL'ELBA	1
B553	B553_000200	CAMPO NELL'ELBA	2
B553	B553_000300	CAMPO NELL'ELBA	3
B553	B553_000400	CAMPO NELL'ELBA	4
B553	B553_000500	CAMPO NELL'ELBA	5
B553	B553_000600	CAMPO NELL'ELBA	6
B553	B553_000700	CAMPO NELL'ELBA	7
B553	B553_000800	CAMPO NELL'ELBA	8
B553	B553_000900	CAMPO NELL'ELBA	9
B553	B553_001000	CAMPO NELL'ELBA	10
B553	B553_001100	CAMPO NELL'ELBA	11
B553	B553_001200	CAMPO NELL'ELBA	12
B553	B553_001300	CAMPO NELL'ELBA	13
B553	B553_001400	CAMPO NELL'ELBA	14
B553	B553_001500	CAMPO NELL'ELBA	15
B553	B553_001600	CAMPO NELL'ELBA	16
B553	B553_001700	CAMPO NELL'ELBA	17
B553	B553_001800	CAMPO NELL'ELBA	18
B553	B553_001900	CAMPO NELL'ELBA	19
B553	B553_002000	CAMPO NELL'ELBA	20
B553	B553_002100	CAMPO NELL'ELBA	21
B553	B553_002200	CAMPO NELL'ELBA	22
B553	B553_002300	CAMPO NELL'ELBA	23
B553	B553_002400	CAMPO NELL'ELBA	24
B553	B553_002500	CAMPO NELL'ELBA	25
B553	B553_002600	CAMPO NELL'ELBA	26
B553	B553_002700	CAMPO NELL'ELBA	27
B553	B553_002800	CAMPO NELL'ELBA	28
B553	B553_002900	CAMPO NELL'ELBA	29
B553	B553_003000	CAMPO NELL'ELBA	30
B553	B553_003100	CAMPO NELL'ELBA	31
B553	B553_003200	CAMPO NELL'ELBA	32
B553	B553_003300	CAMPO NELL'ELBA	33
B553	B553_003400	CAMPO NELL'ELBA	34
B553	B553_003500	CAMPO NELL'ELBA	35
B553	B553_003600	CAMPO NELL'ELBA	36
B553	B553_003700	CAMPO NELL'ELBA	37
B553	B553_003800	CAMPO NELL'ELBA	38
B553	B553_003900	CAMPO NELL'ELBA	39
B553	B553_004000	CAMPO NELL'ELBA	40
B553	B553_004100	CAMPO NELL'ELBA	41
B553	B553_004200	CAMPO NELL'ELBA	42
B553	B553_004300	CAMPO NELL'ELBA	43
B553	B553_004400	CAMPO NELL'ELBA	44
B553	B553_004500	CAMPO NELL'ELBA	45
B553	B553_004600	CAMPO NELL'ELBA	46
B553	B553_004700	CAMPO NELL'ELBA	47

Allegato 1b) - Perimetro di contribuenza: elenco dei fogli catastali che ricadono interamente nel perimetro di contribuenza

COD_COM	COD_FOGLIO	NOME_COM	NUM_FOGLIO
B553	B553_004800	CAMPO NELL'ELBA	48
B553	B553_004900	CAMPO NELL'ELBA	49
B553	B553_005000	CAMPO NELL'ELBA	50
B553	B553_005100	CAMPO NELL'ELBA	51
B984	B984_000800	CASOLE D'ELSA	8
B984	B984_000900	CASOLE D'ELSA	9
B984	B984_001000	CASOLE D'ELSA	10
B984	B984_001600	CASOLE D'ELSA	16
B984	B984_001700	CASOLE D'ELSA	17
B984	B984_001800	CASOLE D'ELSA	18
B984	B984_001900	CASOLE D'ELSA	19
B984	B984_002000	CASOLE D'ELSA	20
B984	B984_002900	CASOLE D'ELSA	29
B984	B984_003000	CASOLE D'ELSA	30
B984	B984_003100	CASOLE D'ELSA	31
B984	B984_003200	CASOLE D'ELSA	32
B984	B984_003300	CASOLE D'ELSA	33
B984	B984_003400	CASOLE D'ELSA	34
B984	B984_004300	CASOLE D'ELSA	43
B984	B984_004400	CASOLE D'ELSA	44
B984	B984_004500	CASOLE D'ELSA	45
B984	B984_004600	CASOLE D'ELSA	46
B984	B984_004700	CASOLE D'ELSA	47
B984	B984_004800	CASOLE D'ELSA	48
B984	B984_004900	CASOLE D'ELSA	49
B984	B984_005000	CASOLE D'ELSA	50
B984	B984_005100	CASOLE D'ELSA	51
B984	B984_005200	CASOLE D'ELSA	52
B984	B984_006500	CASOLE D'ELSA	65
B984	B984_006600	CASOLE D'ELSA	66
B984	B984_006700	CASOLE D'ELSA	67
B984	B984_006800	CASOLE D'ELSA	68
B984	B984_006900	CASOLE D'ELSA	69
B984	B984_007000	CASOLE D'ELSA	70
B984	B984_007100	CASOLE D'ELSA	71
B984	B984_007200	CASOLE D'ELSA	72
B984	B984_008400	CASOLE D'ELSA	84
B984	B984_008500	CASOLE D'ELSA	85
B984	B984_008600	CASOLE D'ELSA	86
B984	B984_008700	CASOLE D'ELSA	87
B984	B984_008800	CASOLE D'ELSA	88
B984	B984_008900	CASOLE D'ELSA	89
B984	B984_010200	CASOLE D'ELSA	102
B984	B984_010300	CASOLE D'ELSA	103
B984	B984_010400	CASOLE D'ELSA	104
B984	B984_010500	CASOLE D'ELSA	105
B984	B984_010600	CASOLE D'ELSA	106

Allegato 1b) - Perimetro di contribuenza: elenco dei fogli catastali che ricadono interamente nel perimetro di contribuenza

COD_COM	COD_FOGLIO	NOME_COM	NUM_FOGLIO
B984	B984_010700	CASOLE D'ELSA	107
B984	B984_010800	CASOLE D'ELSA	108
B984	B984_010900	CASOLE D'ELSA	109
B984	B984_011000	CASOLE D'ELSA	110
B984	B984_011800	CASOLE D'ELSA	118
B984	B984_011900	CASOLE D'ELSA	119
B984	B984_012500	CASOLE D'ELSA	125
C174	C174_000100	CASTELLINA MARITTIMA	1
C174	C174_000200	CASTELLINA MARITTIMA	2
C174	C174_000300	CASTELLINA MARITTIMA	3
C174	C174_000400	CASTELLINA MARITTIMA	4
C174	C174_000500	CASTELLINA MARITTIMA	5
C174	C174_000600	CASTELLINA MARITTIMA	6
C174	C174_000700	CASTELLINA MARITTIMA	7
C174	C174_000800	CASTELLINA MARITTIMA	8
C174	C174_000900	CASTELLINA MARITTIMA	9
C174	C174_001000	CASTELLINA MARITTIMA	10
C174	C174_001100	CASTELLINA MARITTIMA	11
C174	C174_001200	CASTELLINA MARITTIMA	12
C174	C174_001300	CASTELLINA MARITTIMA	13
C174	C174_001400	CASTELLINA MARITTIMA	14
C174	C174_001500	CASTELLINA MARITTIMA	15
C174	C174_001600	CASTELLINA MARITTIMA	16
C174	C174_001700	CASTELLINA MARITTIMA	17
C174	C174_001800	CASTELLINA MARITTIMA	18
C174	C174_001900	CASTELLINA MARITTIMA	19
C174	C174_002000	CASTELLINA MARITTIMA	20
C174	C174_002300	CASTELLINA MARITTIMA	23
C174	C174_002400	CASTELLINA MARITTIMA	24
C174	C174_002500	CASTELLINA MARITTIMA	25
C174	C174_002600	CASTELLINA MARITTIMA	26
C174	C174_002700	CASTELLINA MARITTIMA	27
C174	C174_002800	CASTELLINA MARITTIMA	28
C174	C174_002900	CASTELLINA MARITTIMA	29
C174	C174_003000	CASTELLINA MARITTIMA	30
C174	C174_003100	CASTELLINA MARITTIMA	31
C174	C174_003300	CASTELLINA MARITTIMA	33
C174	C174_003400	CASTELLINA MARITTIMA	34
C174	C174_003500	CASTELLINA MARITTIMA	35
C174	C174_003600	CASTELLINA MARITTIMA	36
C174	C174_003700	CASTELLINA MARITTIMA	37
C174	C174_003800	CASTELLINA MARITTIMA	38
C174	C174_003900	CASTELLINA MARITTIMA	39
C174	C174_004000	CASTELLINA MARITTIMA	40
C174	C174_004100	CASTELLINA MARITTIMA	41
C174	C174_004200	CASTELLINA MARITTIMA	42
C174	C174_004300	CASTELLINA MARITTIMA	43

Allegato 1b) - Perimetro di contribuenza: elenco dei fogli catastali che ricadono interamente nel perimetro di contribuenza

COD_COM	COD_FOGLIO	NOME_COM	NUM_FOGLIO
C174	C174_004400	CASTELLINA MARITTIMA	44
C174	C174_004500	CASTELLINA MARITTIMA	45
C174	C174_004600	CASTELLINA MARITTIMA	46
C174	C174_004700	CASTELLINA MARITTIMA	47
C174	C174_004800	CASTELLINA MARITTIMA	48
C310	C310_002800	CASTIGLIONE DELLA PESCAIA	28
C310	C310_002900	CASTIGLIONE DELLA PESCAIA	29
C310	C310_003000	CASTIGLIONE DELLA PESCAIA	30
C310	C310_003100	CASTIGLIONE DELLA PESCAIA	31
C310	C310_003400	CASTIGLIONE DELLA PESCAIA	34
C310	C310_003500	CASTIGLIONE DELLA PESCAIA	35
C310	C310_003600	CASTIGLIONE DELLA PESCAIA	36
C310	C310_003700	CASTIGLIONE DELLA PESCAIA	37
C310	C310_005900	CASTIGLIONE DELLA PESCAIA	59
C310	C310_007700	CASTIGLIONE DELLA PESCAIA	77
C310	C310_007800	CASTIGLIONE DELLA PESCAIA	78
C609	C609_004600	CHIANNI	46
C609	C609_005400	CHIANNI	54
C869	C869_005700	COLLESALVETTI	57
C869	C869_005900	COLLESALVETTI	59
C869	C869_006800	COLLESALVETTI	68
C869	C869_008700	COLLESALVETTI	87
C869	C869_009400	COLLESALVETTI	94
C869	C869_010600	COLLESALVETTI	106
C869	C869_010700	COLLESALVETTI	107
C869	C869_010800	COLLESALVETTI	108
C869	C869_010900	COLLESALVETTI	109
C869	C869_011200	COLLESALVETTI	112
C869	C869_011300	COLLESALVETTI	113
C869	C869_011400	COLLESALVETTI	114
D948	D948_002700	GAVORRANO	27
D948	D948_002800	GAVORRANO	28
D948	D948_002900	GAVORRANO	29
D948	D948_004600	GAVORRANO	46
D948	D948_004700	GAVORRANO	47
D948	D948_004800	GAVORRANO	48
D948	D948_004900	GAVORRANO	49
D948	D948_005000	GAVORRANO	50
D948	D948_005100	GAVORRANO	51
D948	D948_005200	GAVORRANO	52
D948	D948_005300	GAVORRANO	53
D948	D948_005400	GAVORRANO	54
D948	D948_005600	GAVORRANO	56
D948	D948_005700	GAVORRANO	57
D948	D948_005900	GAVORRANO	59
D948	D948_006100	GAVORRANO	61
D948	D948_007800	GAVORRANO	78

Allegato 1b) - Perimetro di contribuenza: elenco dei fogli catastali che ricadono interamente nel perimetro di contribuenza

COD_COM	COD_FOGLIO	NOME_COM	NUM_FOGLIO
D948	D948_007900	GAVORRANO	79
D948	D948_008000	GAVORRANO	80
D948	D948_008100	GAVORRANO	81
D948	D948_008200	GAVORRANO	82
D948	D948_008300	GAVORRANO	83
D948	D948_008400	GAVORRANO	84
D948	D948_008500	GAVORRANO	85
D948	D948_008600	GAVORRANO	86
D948	D948_008700	GAVORRANO	87
D948	D948_010800	GAVORRANO	108
D948	D948_010900	GAVORRANO	109
D948	D948_011000	GAVORRANO	110
D948	D948_014200	GAVORRANO	142
D948	D948_014300	GAVORRANO	143
D948	D948_014400	GAVORRANO	144
D948	D948_017600	GAVORRANO	176
D948	D948_019700	GAVORRANO	197
E625	E625_000100	LIVORNO	1
E625	E625_000700	LIVORNO	7
E625	E625_000800	LIVORNO	8
E625	E625_000900	LIVORNO	9
E625	E625_001000	LIVORNO	10
E625	E625_001100	LIVORNO	11
E625	E625_001200	LIVORNO	12
E625	E625_001300	LIVORNO	13
E625	E625_001400	LIVORNO	14
E625	E625_001500	LIVORNO	15
E625	E625_001600	LIVORNO	16
E625	E625_001700	LIVORNO	17
E625	E625_001800	LIVORNO	18
E625	E625_001900	LIVORNO	19
E625	E625_002000	LIVORNO	20
E625	E625_002100	LIVORNO	21
E625	E625_002200	LIVORNO	22
E625	E625_002300	LIVORNO	23
E625	E625_002400	LIVORNO	24
E625	E625_002500	LIVORNO	25
E625	E625_002600	LIVORNO	26
E625	E625_002700	LIVORNO	27
E625	E625_002800	LIVORNO	28
E625	E625_002900	LIVORNO	29
E625	E625_003000	LIVORNO	30
E625	E625_003100	LIVORNO	31
E625	E625_003200	LIVORNO	32
E625	E625_003300	LIVORNO	33
E625	E625_003400	LIVORNO	34
E625	E625_003500	LIVORNO	35

Allegato 1b) - Perimetro di contribuenza: elenco dei fogli catastali che ricadono interamente nel perimetro di contribuenza

COD_COM	COD_FOGLIO	NOME_COM	NUM_FOGLIO
E625	E625_003600	LIVORNO	36
E625	E625_003700	LIVORNO	37
E625	E625_003800	LIVORNO	38
E625	E625_003900	LIVORNO	39
E625	E625_004000	LIVORNO	40
E625	E625_004100	LIVORNO	41
E625	E625_004200	LIVORNO	42
E625	E625_004300	LIVORNO	43
E625	E625_004400	LIVORNO	44
E625	E625_004500	LIVORNO	45
E625	E625_004600	LIVORNO	46
E625	E625_004700	LIVORNO	47
E625	E625_004800	LIVORNO	48
E625	E625_004900	LIVORNO	49
E625	E625_005000	LIVORNO	50
E625	E625_005100	LIVORNO	51
E625	E625_005200	LIVORNO	52
E625	E625_005300	LIVORNO	53
E625	E625_005400	LIVORNO	54
E625	E625_005500	LIVORNO	55
E625	E625_005600	LIVORNO	56
E625	E625_005700	LIVORNO	57
E625	E625_005800	LIVORNO	58
E625	E625_005900	LIVORNO	59
E625	E625_006000	LIVORNO	60
E625	E625_006100	LIVORNO	61
E625	E625_006200	LIVORNO	62
E625	E625_006300	LIVORNO	63
E625	E625_006400	LIVORNO	64
E625	E625_006500	LIVORNO	65
E625	E625_006600	LIVORNO	66
E625	E625_006700	LIVORNO	67
E625	E625_006800	LIVORNO	68
E625	E625_006900	LIVORNO	69
E625	E625_007000	LIVORNO	70
E625	E625_007100	LIVORNO	71
E625	E625_007200	LIVORNO	72
E625	E625_007300	LIVORNO	73
E625	E625_007400	LIVORNO	74
E625	E625_007500	LIVORNO	75
E625	E625_007600	LIVORNO	76
E625	E625_007700	LIVORNO	77
E625	E625_007800	LIVORNO	78
E625	E625_007900	LIVORNO	79
E625	E625_008000	LIVORNO	80
E625	E625_008100	LIVORNO	81
E625	E625_008200	LIVORNO	82

Allegato 1b) - Perimetro di contribuenza: elenco dei fogli catastali che ricadono interamente nel perimetro di contribuenza

COD_COM	COD_FOGLIO	NOME_COM	NUM_FOGLIO
E625	E625_008300	LIVORNO	83
E625	E625_008400	LIVORNO	84
E625	E625_008500	LIVORNO	85
E625	E625_008600	LIVORNO	86
E625	E625_008700	LIVORNO	87
E625	E625_008800	LIVORNO	88
E625	E625_008900	LIVORNO	89
E625	E625_009000	LIVORNO	90
E625	E625_009300	LIVORNO	93
E625	E625_009400	LIVORNO	94
E625	E625_009500	LIVORNO	95
E625	E625_009600	LIVORNO	96
F032	F032_002900	MASSA MARITTIMA	29
F032	F032_004800	MASSA MARITTIMA	48
F032	F032_004900	MASSA MARITTIMA	49
F032	F032_005900	MASSA MARITTIMA	59
F032	F032_006000	MASSA MARITTIMA	60
F032	F032_006700	MASSA MARITTIMA	67
F032	F032_006800	MASSA MARITTIMA	68
F032	F032_006900	MASSA MARITTIMA	69
F032	F032_007000	MASSA MARITTIMA	70
F032	F032_007100	MASSA MARITTIMA	71
F032	F032_007200	MASSA MARITTIMA	72
F032	F032_007300	MASSA MARITTIMA	73
F032	F032_007400	MASSA MARITTIMA	74
F032	F032_009000	MASSA MARITTIMA	90
F032	F032_009100	MASSA MARITTIMA	91
F032	F032_009200	MASSA MARITTIMA	92
F032	F032_009300	MASSA MARITTIMA	93
F032	F032_009400	MASSA MARITTIMA	94
F032	F032_009500	MASSA MARITTIMA	95
F032	F032_009600	MASSA MARITTIMA	96
F032	F032_009700	MASSA MARITTIMA	97
F032	F032_009800	MASSA MARITTIMA	98
F032	F032_009900	MASSA MARITTIMA	99
F032	F032_010000	MASSA MARITTIMA	100
F032	F032_010100	MASSA MARITTIMA	101
F032	F032_010200	MASSA MARITTIMA	102
F032	F032_010300	MASSA MARITTIMA	103
F032	F032_010400	MASSA MARITTIMA	104
F032	F032_010500	MASSA MARITTIMA	105
F032	F032_010700	MASSA MARITTIMA	107
F032	F032_013200	MASSA MARITTIMA	132
F032	F032_013300	MASSA MARITTIMA	133
F032	F032_013400	MASSA MARITTIMA	134
F032	F032_013500	MASSA MARITTIMA	135
F032	F032_013600	MASSA MARITTIMA	136

Allegato 1b) - Perimetro di contribuenza: elenco dei fogli catastali che ricadono interamente nel perimetro di contribuenza

COD_COM	COD_FOGLIO	NOME_COM	NUM_FOGLIO
F032	F032_013700	MASSA MARITTIMA	137
F032	F032_013800	MASSA MARITTIMA	138
F032	F032_013900	MASSA MARITTIMA	139
F032	F032_014000	MASSA MARITTIMA	140
F032	F032_014100	MASSA MARITTIMA	141
F032	F032_014200	MASSA MARITTIMA	142
F032	F032_014300	MASSA MARITTIMA	143
F032	F032_014400	MASSA MARITTIMA	144
F032	F032_014500	MASSA MARITTIMA	145
F032	F032_014700	MASSA MARITTIMA	147
F032	F032_014800	MASSA MARITTIMA	148
F032	F032_015000	MASSA MARITTIMA	150
F032	F032_017100	MASSA MARITTIMA	171
F032	F032_017200	MASSA MARITTIMA	172
F032	F032_017300	MASSA MARITTIMA	173
F032	F032_017400	MASSA MARITTIMA	174
F032	F032_017500	MASSA MARITTIMA	175
F032	F032_017600	MASSA MARITTIMA	176
F032	F032_017700	MASSA MARITTIMA	177
F032	F032_017800	MASSA MARITTIMA	178
F032	F032_017900	MASSA MARITTIMA	179
F032	F032_018000	MASSA MARITTIMA	180
F032	F032_018100	MASSA MARITTIMA	181
F032	F032_018200	MASSA MARITTIMA	182
F032	F032_018300	MASSA MARITTIMA	183
F032	F032_018400	MASSA MARITTIMA	184
F032	F032_018500	MASSA MARITTIMA	185
F032	F032_018600	MASSA MARITTIMA	186
F032	F032_018700	MASSA MARITTIMA	187
F032	F032_019800	MASSA MARITTIMA	198
F032	F032_019900	MASSA MARITTIMA	199
F032	F032_020000	MASSA MARITTIMA	200
F032	F032_020100	MASSA MARITTIMA	201
F032	F032_020200	MASSA MARITTIMA	202
F032	F032_020300	MASSA MARITTIMA	203
F032	F032_020400	MASSA MARITTIMA	204
F032	F032_020500	MASSA MARITTIMA	205
F032	F032_020600	MASSA MARITTIMA	206
F032	F032_020700	MASSA MARITTIMA	207
F032	F032_020800	MASSA MARITTIMA	208
F032	F032_020900	MASSA MARITTIMA	209
F032	F032_021300	MASSA MARITTIMA	213
F032	F032_021400	MASSA MARITTIMA	214
F032	F032_022000	MASSA MARITTIMA	220
F032	F032_022100	MASSA MARITTIMA	221
F032	F032_022200	MASSA MARITTIMA	222
F032	F032_022300	MASSA MARITTIMA	223

Allegato 1b) - Perimetro di contribuenza: elenco dei fogli catastali che ricadono interamente nel perimetro di contribuenza

COD_COM	COD_FOGLIO	NOME_COM	NUM_FOGLIO
F032	F032_022400	MASSA MARITTIMA	224
F032	F032_023200	MASSA MARITTIMA	232
F032	F032_023300	MASSA MARITTIMA	233
F032	F032_023400	MASSA MARITTIMA	234
F032	F032_023500	MASSA MARITTIMA	235
F032	F032_023700	MASSA MARITTIMA	237
F032	F032_023800	MASSA MARITTIMA	238
F032	F032_023900	MASSA MARITTIMA	239
F458	F458_000600	MONTECATINI VAL DI CECINA	6
F458	F458_001400	MONTECATINI VAL DI CECINA	14
F458	F458_001500	MONTECATINI VAL DI CECINA	15
F458	F458_001600	MONTECATINI VAL DI CECINA	16
F458	F458_001700	MONTECATINI VAL DI CECINA	17
F458	F458_001800	MONTECATINI VAL DI CECINA	18
F458	F458_002600	MONTECATINI VAL DI CECINA	26
F458	F458_002700	MONTECATINI VAL DI CECINA	27
F458	F458_002800	MONTECATINI VAL DI CECINA	28
F458	F458_002900	MONTECATINI VAL DI CECINA	29
F458	F458_003000	MONTECATINI VAL DI CECINA	30
F458	F458_003100	MONTECATINI VAL DI CECINA	31
F458	F458_003200	MONTECATINI VAL DI CECINA	32
F458	F458_003300	MONTECATINI VAL DI CECINA	33
F458	F458_003400	MONTECATINI VAL DI CECINA	34
F458	F458_003700	MONTECATINI VAL DI CECINA	37
F458	F458_003800	MONTECATINI VAL DI CECINA	38
F458	F458_003900	MONTECATINI VAL DI CECINA	39
F458	F458_004000	MONTECATINI VAL DI CECINA	40
F458	F458_004100	MONTECATINI VAL DI CECINA	41
F458	F458_004200	MONTECATINI VAL DI CECINA	42
F458	F458_004300	MONTECATINI VAL DI CECINA	43
F458	F458_004400	MONTECATINI VAL DI CECINA	44
F458	F458_004500	MONTECATINI VAL DI CECINA	45
F458	F458_004600	MONTECATINI VAL DI CECINA	46
F458	F458_004700	MONTECATINI VAL DI CECINA	47
F458	F458_004800	MONTECATINI VAL DI CECINA	48
F458	F458_004900	MONTECATINI VAL DI CECINA	49
F458	F458_005000	MONTECATINI VAL DI CECINA	50
F458	F458_005100	MONTECATINI VAL DI CECINA	51
F458	F458_005200	MONTECATINI VAL DI CECINA	52
F458	F458_005300	MONTECATINI VAL DI CECINA	53
F458	F458_005400	MONTECATINI VAL DI CECINA	54
F458	F458_005500	MONTECATINI VAL DI CECINA	55
F458	F458_005600	MONTECATINI VAL DI CECINA	56
F458	F458_005700	MONTECATINI VAL DI CECINA	57
F458	F458_005800	MONTECATINI VAL DI CECINA	58
F458	F458_005900	MONTECATINI VAL DI CECINA	59
F458	F458_006000	MONTECATINI VAL DI CECINA	60

Allegato 1b) - Perimetro di contribuenza: elenco dei fogli catastali che ricadono interamente nel perimetro di contribuenza

COD_COM	COD_FOGLIO	NOME_COM	NUM_FOGLIO
F458	F458_006100	MONTECATINI VAL DI CECINA	61
F458	F458_006200	MONTECATINI VAL DI CECINA	62
F458	F458_006300	MONTECATINI VAL DI CECINA	63
F458	F458_006400	MONTECATINI VAL DI CECINA	64
F458	F458_006500	MONTECATINI VAL DI CECINA	65
F458	F458_006600	MONTECATINI VAL DI CECINA	66
F458	F458_006700	MONTECATINI VAL DI CECINA	67
F458	F458_006800	MONTECATINI VAL DI CECINA	68
F458	F458_006900	MONTECATINI VAL DI CECINA	69
F458	F458_007000	MONTECATINI VAL DI CECINA	70
F458	F458_007100	MONTECATINI VAL DI CECINA	71
F458	F458_007200	MONTECATINI VAL DI CECINA	72
F458	F458_007300	MONTECATINI VAL DI CECINA	73
F458	F458_007400	MONTECATINI VAL DI CECINA	74
F458	F458_007500	MONTECATINI VAL DI CECINA	75
F458	F458_007600	MONTECATINI VAL DI CECINA	76
F458	F458_007700	MONTECATINI VAL DI CECINA	77
F458	F458_007800	MONTECATINI VAL DI CECINA	78
F458	F458_007900	MONTECATINI VAL DI CECINA	79
F458	F458_008000	MONTECATINI VAL DI CECINA	80
F458	F458_008100	MONTECATINI VAL DI CECINA	81
F458	F458_008200	MONTECATINI VAL DI CECINA	82
F458	F458_008300	MONTECATINI VAL DI CECINA	83
F458	F458_008400	MONTECATINI VAL DI CECINA	84
F458	F458_008500	MONTECATINI VAL DI CECINA	85
F458	F458_008600	MONTECATINI VAL DI CECINA	86
F458	F458_008700	MONTECATINI VAL DI CECINA	87
F458	F458_008800	MONTECATINI VAL DI CECINA	88
F458	F458_008900	MONTECATINI VAL DI CECINA	89
F458	F458_009000	MONTECATINI VAL DI CECINA	90
F458	F458_009100	MONTECATINI VAL DI CECINA	91
F458	F458_009200	MONTECATINI VAL DI CECINA	92
F458	F458_009300	MONTECATINI VAL DI CECINA	93
F458	F458_009400	MONTECATINI VAL DI CECINA	94
F458	F458_009500	MONTECATINI VAL DI CECINA	95
F458	F458_009600	MONTECATINI VAL DI CECINA	96
F458	F458_009700	MONTECATINI VAL DI CECINA	97
F458	F458_009800	MONTECATINI VAL DI CECINA	98
F458	F458_009900	MONTECATINI VAL DI CECINA	99
F458	F458_010000	MONTECATINI VAL DI CECINA	100
F458	F458_010100	MONTECATINI VAL DI CECINA	101
F458	F458_010200	MONTECATINI VAL DI CECINA	102
F458	F458_010300	MONTECATINI VAL DI CECINA	103
F458	F458_010400	MONTECATINI VAL DI CECINA	104
F458	F458_010500	MONTECATINI VAL DI CECINA	105
F458	F458_010600	MONTECATINI VAL DI CECINA	106
F458	F458_010700	MONTECATINI VAL DI CECINA	107

Allegato 1b) - Perimetro di contribuenza: elenco dei fogli catastali che ricadono interamente nel perimetro di contribuenza

COD_COM	COD_FOGLIO	NOME_COM	NUM_FOGLIO
F458	F458_010800	MONTECATINI VAL DI CECINA	108
F458	F458_010900	MONTECATINI VAL DI CECINA	109
F458	F458_011000	MONTECATINI VAL DI CECINA	110
F458	F458_011100	MONTECATINI VAL DI CECINA	111
F458	F458_011200	MONTECATINI VAL DI CECINA	112
F458	F458_011300	MONTECATINI VAL DI CECINA	113
F458	F458_011400	MONTECATINI VAL DI CECINA	114
F458	F458_011500	MONTECATINI VAL DI CECINA	115
F458	F458_011600	MONTECATINI VAL DI CECINA	116
F458	F458_011700	MONTECATINI VAL DI CECINA	117
F458	F458_011800	MONTECATINI VAL DI CECINA	118
F458	F458_011900	MONTECATINI VAL DI CECINA	119
F458	F458_012000	MONTECATINI VAL DI CECINA	120
F458	F458_012100	MONTECATINI VAL DI CECINA	121
F458	F458_012200	MONTECATINI VAL DI CECINA	122
F458	F458_012300	MONTECATINI VAL DI CECINA	123
F458	F458_012400	MONTECATINI VAL DI CECINA	124
F458	F458_012500	MONTECATINI VAL DI CECINA	125
F458	F458_012600	MONTECATINI VAL DI CECINA	126
F458	F458_012700	MONTECATINI VAL DI CECINA	127
F458	F458_012800	MONTECATINI VAL DI CECINA	128
F458	F458_012900	MONTECATINI VAL DI CECINA	129
F458	F458_013000	MONTECATINI VAL DI CECINA	130
F458	F458_013100	MONTECATINI VAL DI CECINA	131
F458	F458_013200	MONTECATINI VAL DI CECINA	132
F458	F458_013300	MONTECATINI VAL DI CECINA	133
F458	F458_013400	MONTECATINI VAL DI CECINA	134
F458	F458_013500	MONTECATINI VAL DI CECINA	135
F458	F458_013600	MONTECATINI VAL DI CECINA	136
F458	F458_013700	MONTECATINI VAL DI CECINA	137
F458	F458_013800	MONTECATINI VAL DI CECINA	138
F458	F458_013900	MONTECATINI VAL DI CECINA	139
F458	F458_014000	MONTECATINI VAL DI CECINA	140
F458	F458_014100	MONTECATINI VAL DI CECINA	141
F458	F458_014200	MONTECATINI VAL DI CECINA	142
F458	F458_014300	MONTECATINI VAL DI CECINA	143
F458	F458_014400	MONTECATINI VAL DI CECINA	144
F458	F458_014500	MONTECATINI VAL DI CECINA	145
F458	F458_014600	MONTECATINI VAL DI CECINA	146
F458	F458_014700	MONTECATINI VAL DI CECINA	147
F458	F458_014800	MONTECATINI VAL DI CECINA	148
F677	F677_000100	MONTIERI	1
F677	F677_000400	MONTIERI	4
F677	F677_000500	MONTIERI	5
F677	F677_000600	MONTIERI	6
F677	F677_001000	MONTIERI	10
F677	F677_001100	MONTIERI	11

Allegato 1b) - Perimetro di contribuenza: elenco dei fogli catastali che ricadono interamente nel perimetro di contribuenza

COD_COM	COD_FOGLIO	NOME_COM	NUM_FOGLIO
F677	F677_001200	MONTIERI	12
F677	F677_001600	MONTIERI	16
F677	F677_001700	MONTIERI	17
F677	F677_001800	MONTIERI	18
F677	F677_001900	MONTIERI	19
F677	F677_002000	MONTIERI	20
F677	F677_002100	MONTIERI	21
F677	F677_002200	MONTIERI	22
F677	F677_002300	MONTIERI	23
F677	F677_002700	MONTIERI	27
F677	F677_002800	MONTIERI	28
F677	F677_002900	MONTIERI	29
F677	F677_003000	MONTIERI	30
F677	F677_003100	MONTIERI	31
F677	F677_003200	MONTIERI	32
F677	F677_003300	MONTIERI	33
F677	F677_003800	MONTIERI	38
F677	F677_003900	MONTIERI	39
F677	F677_004000	MONTIERI	40
F677	F677_004100	MONTIERI	41
F677	F677_004200	MONTIERI	42
F677	F677_004300	MONTIERI	43
F677	F677_004400	MONTIERI	44
F677	F677_004500	MONTIERI	45
F677	F677_004600	MONTIERI	46
F677	F677_004700	MONTIERI	47
F677	F677_005300	MONTIERI	53
F677	F677_005400	MONTIERI	54
F677	F677_005500	MONTIERI	55
G090	G090_000400	ORCIANO PISANO	4
G090	G090_000500	ORCIANO PISANO	5
G090	G090_000600	ORCIANO PISANO	6
G090	G090_000700	ORCIANO PISANO	7
G090	G090_001100	ORCIANO PISANO	11
G090	G090_001200	ORCIANO PISANO	12
G090	G090_001300	ORCIANO PISANO	13
G090	G090_001400	ORCIANO PISANO	14
G912	G912_000100	PORTOFERRAIO	1
G912	G912_000200	PORTOFERRAIO	2
G912	G912_000300	PORTOFERRAIO	3
G912	G912_000400	PORTOFERRAIO	4
G912	G912_000500	PORTOFERRAIO	5
G912	G912_000600	PORTOFERRAIO	6
G912	G912_000700	PORTOFERRAIO	7
G912	G912_000800	PORTOFERRAIO	8
G912	G912_000900	PORTOFERRAIO	9
G912	G912_001000	PORTOFERRAIO	10

Allegato 1b) - Perimetro di contribuenza: elenco dei fogli catastali che ricadono interamente nel perimetro di contribuenza

COD_COM	COD_FOGLIO	NOME_COM	NUM_FOGLIO
G912	G912_001100	PORTOFERRAIO	11
G912	G912_001200	PORTOFERRAIO	12
G912	G912_001300	PORTOFERRAIO	13
G912	G912_001400	PORTOFERRAIO	14
G912	G912_001500	PORTOFERRAIO	15
G912	G912_001600	PORTOFERRAIO	16
G912	G912_001700	PORTOFERRAIO	17
G912	G912_001800	PORTOFERRAIO	18
G912	G912_001900	PORTOFERRAIO	19
G912	G912_002000	PORTOFERRAIO	20
G912	G912_002100	PORTOFERRAIO	21
G912	G912_002200	PORTOFERRAIO	22
G912	G912_002300	PORTOFERRAIO	23
G912	G912_002400	PORTOFERRAIO	24
G912	G912_002500	PORTOFERRAIO	25
G912	G912_002600	PORTOFERRAIO	26
G912	G912_002700	PORTOFERRAIO	27
G912	G912_002800	PORTOFERRAIO	28
G912	G912_002900	PORTOFERRAIO	29
G912	G912_003000	PORTOFERRAIO	30
G912	G912_003100	PORTOFERRAIO	31
G912	G912_003200	PORTOFERRAIO	32
G912	G912_003300	PORTOFERRAIO	33
G912	G912_003600	PORTOFERRAIO	36
G912	G912_003700	PORTOFERRAIO	37
G912	G912_003800	PORTOFERRAIO	38
G912	G912_003900	PORTOFERRAIO	39
G912	G912_004000	PORTOFERRAIO	40
H157	H157_000100	RADICONDOLI	1
H157	H157_000200	RADICONDOLI	2
H157	H157_000300	RADICONDOLI	3
H157	H157_000400	RADICONDOLI	4
H157	H157_000500	RADICONDOLI	5
H157	H157_000600	RADICONDOLI	6
H157	H157_000700	RADICONDOLI	7
H157	H157_000800	RADICONDOLI	8
H157	H157_000900	RADICONDOLI	9
H157	H157_001000	RADICONDOLI	10
H157	H157_001100	RADICONDOLI	11
H157	H157_001200	RADICONDOLI	12
H157	H157_001300	RADICONDOLI	13
H157	H157_001400	RADICONDOLI	14
H157	H157_001500	RADICONDOLI	15
H157	H157_001600	RADICONDOLI	16
H157	H157_001900	RADICONDOLI	19
H157	H157_002000	RADICONDOLI	20
H157	H157_002100	RADICONDOLI	21

Allegato 1b) - Perimetro di contribuenza: elenco dei fogli catastali che ricadono interamente nel perimetro di contribuenza

COD_COM	COD_FOGLIO	NOME_COM	NUM_FOGLIO
H157	H157_002200	RADICONDOLI	22
H157	H157_002300	RADICONDOLI	23
H157	H157_002400	RADICONDOLI	24
H157	H157_002500	RADICONDOLI	25
H157	H157_003000	RADICONDOLI	30
H157	H157_003100	RADICONDOLI	31
H157	H157_003200	RADICONDOLI	32
H157	H157_003300	RADICONDOLI	33
H157	H157_003400	RADICONDOLI	34
H157	H157_003500	RADICONDOLI	35
H157	H157_004200	RADICONDOLI	42
H157	H157_004300	RADICONDOLI	43
H157	H157_004400	RADICONDOLI	44
H157	H157_004500	RADICONDOLI	45
H157	H157_004600	RADICONDOLI	46
H157	H157_004700	RADICONDOLI	47
H157	H157_005300	RADICONDOLI	53
H157	H157_005400	RADICONDOLI	54
H157	H157_005500	RADICONDOLI	55
H157	H157_005600	RADICONDOLI	56
H157	H157_005700	RADICONDOLI	57
H157	H157_005800	RADICONDOLI	58
H157	H157_005900	RADICONDOLI	59
H157	H157_006000	RADICONDOLI	60
H157	H157_006100	RADICONDOLI	61
H157	H157_006200	RADICONDOLI	62
H157	H157_006300	RADICONDOLI	63
H157	H157_006400	RADICONDOLI	64
H157	H157_006500	RADICONDOLI	65
H157	H157_007300	RADICONDOLI	73
H157	H157_007400	RADICONDOLI	74
H157	H157_007500	RADICONDOLI	75
H157	H157_007600	RADICONDOLI	76
H157	H157_007700	RADICONDOLI	77
H157	H157_007800	RADICONDOLI	78
H157	H157_007900	RADICONDOLI	79
H157	H157_008000	RADICONDOLI	80
H157	H157_009100	RADICONDOLI	91
H157	H157_009200	RADICONDOLI	92
H157	H157_009300	RADICONDOLI	93
H157	H157_009400	RADICONDOLI	94
H157	H157_009500	RADICONDOLI	95
H157	H157_009600	RADICONDOLI	96
H157	H157_009700	RADICONDOLI	97
H157	H157_009800	RADICONDOLI	98
H157	H157_010500	RADICONDOLI	105
H157	H157_010600	RADICONDOLI	106

Allegato 1b) - Perimetro di contribuenza: elenco dei fogli catastali che ricadono interamente nel perimetro di contribuenza

COD_COM	COD_FOGLIO	NOME_COM	NUM_FOGLIO
H157	H157_010700	RADICONDOLI	107
H157	H157_010800	RADICONDOLI	108
H157	H157_010900	RADICONDOLI	109
H157	H157_011000	RADICONDOLI	110
H157	H157_011100	RADICONDOLI	111
H157	H157_011200	RADICONDOLI	112
H157	H157_011300	RADICONDOLI	113
H157	H157_011600	RADICONDOLI	116
H157	H157_011700	RADICONDOLI	117
H157	H157_011800	RADICONDOLI	118
H157	H157_011900	RADICONDOLI	119
H157	H157_012000	RADICONDOLI	120
H157	H157_012100	RADICONDOLI	121
H157	H157_012200	RADICONDOLI	122
H157	H157_012300	RADICONDOLI	123
H157	H157_012400	RADICONDOLI	124
H157	H157_012500	RADICONDOLI	125
H157	H157_012600	RADICONDOLI	126
H157	H157_012700	RADICONDOLI	127
H157	H157_012800	RADICONDOLI	128
H157	H157_012900	RADICONDOLI	129
H157	H157_013000	RADICONDOLI	130
H157	H157_013100	RADICONDOLI	131
H157	H157_013200	RADICONDOLI	132
H157	H157_013300	RADICONDOLI	133
H157	H157_013400	RADICONDOLI	134
H319	H319_000800	RIPARBELLA	8
H319	H319_000900	RIPARBELLA	9
H319	H319_001100	RIPARBELLA	11
H319	H319_001200	RIPARBELLA	12
H319	H319_001300	RIPARBELLA	13
H319	H319_001400	RIPARBELLA	14
H319	H319_001500	RIPARBELLA	15
H319	H319_001600	RIPARBELLA	16
H319	H319_001700	RIPARBELLA	17
H319	H319_001800	RIPARBELLA	18
H319	H319_001900	RIPARBELLA	19
H319	H319_002000	RIPARBELLA	20
H319	H319_002100	RIPARBELLA	21
H319	H319_002200	RIPARBELLA	22
H319	H319_002300	RIPARBELLA	23
H319	H319_002400	RIPARBELLA	24
H319	H319_002500	RIPARBELLA	25
H319	H319_002600	RIPARBELLA	26
H319	H319_002700	RIPARBELLA	27
H319	H319_002800	RIPARBELLA	28
H319	H319_002900	RIPARBELLA	29

Allegato 1b) - Perimetro di contribuenza: elenco dei fogli catastali che ricadono interamente nel perimetro di contribuenza

COD_COM	COD_FOGLIO	NOME_COM	NUM_FOGLIO
H319	H319_003000	RIPARBELLA	30
H319	H319_003100	RIPARBELLA	31
H319	H319_003200	RIPARBELLA	32
H319	H319_003300	RIPARBELLA	33
H319	H319_003400	RIPARBELLA	34
H319	H319_003500	RIPARBELLA	35
H319	H319_003600	RIPARBELLA	36
H319	H319_003700	RIPARBELLA	37
H319	H319_003800	RIPARBELLA	38
H319	H319_003900	RIPARBELLA	39
H319	H319_004000	RIPARBELLA	40
H319	H319_004100	RIPARBELLA	41
H319	H319_004200	RIPARBELLA	42
H319	H319_004300	RIPARBELLA	43
H319	H319_004400	RIPARBELLA	44
H319	H319_004500	RIPARBELLA	45
H319	H319_004600	RIPARBELLA	46
H319	H319_004700	RIPARBELLA	47
H319	H319_004800	RIPARBELLA	48
H319	H319_004900	RIPARBELLA	49
H319	H319_005000	RIPARBELLA	50
H319	H319_005100	RIPARBELLA	51
H319	H319_005200	RIPARBELLA	52
H319	H319_005300	RIPARBELLA	53
H319	H319_005400	RIPARBELLA	54
H319	H319_005500	RIPARBELLA	55
H319	H319_005600	RIPARBELLA	56
H319	H319_005700	RIPARBELLA	57
H319	H319_005800	RIPARBELLA	58
I217	I217_001100	SANTA LUCE	11
I217	I217_001900	SANTA LUCE	19
I217	I217_002000	SANTA LUCE	20
I217	I217_002100	SANTA LUCE	21
I217	I217_002500	SANTA LUCE	25
I217	I217_002600	SANTA LUCE	26
I217	I217_002700	SANTA LUCE	27
I217	I217_002800	SANTA LUCE	28
I217	I217_002900	SANTA LUCE	29
I217	I217_003000	SANTA LUCE	30
I217	I217_003100	SANTA LUCE	31
I217	I217_003200	SANTA LUCE	32
I217	I217_003300	SANTA LUCE	33
I217	I217_003400	SANTA LUCE	34
I217	I217_003500	SANTA LUCE	35
I217	I217_003600	SANTA LUCE	36
I217	I217_003700	SANTA LUCE	37
I217	I217_003800	SANTA LUCE	38

Allegato 1b) - Perimetro di contribuenza: elenco dei fogli catastali che ricadono interamente nel perimetro di contribuenza

COD_COM	COD_FOGLIO	NOME_COM	NUM_FOGLIO
I217	I217_003900	SANTA LUCE	39
I217	I217_004000	SANTA LUCE	40
I217	I217_004100	SANTA LUCE	41
I217	I217_004300	SANTA LUCE	43
I217	I217_004400	SANTA LUCE	44
I217	I217_004500	SANTA LUCE	45
I217	I217_004600	SANTA LUCE	46
I217	I217_004700	SANTA LUCE	47
I217	I217_004800	SANTA LUCE	48
I217	I217_004900	SANTA LUCE	49
I217	I217_005000	SANTA LUCE	50
I217	I217_005100	SANTA LUCE	51
I217	I217_005200	SANTA LUCE	52
I217	I217_005300	SANTA LUCE	53
I217	I217_005400	SANTA LUCE	54
I217	I217_005500	SANTA LUCE	55
I217	I217_005600	SANTA LUCE	56
I217	I217_005700	SANTA LUCE	57
I217	I217_005800	SANTA LUCE	58
I217	I217_005900	SANTA LUCE	59
I217	I217_006000	SANTA LUCE	60
I217	I217_006100	SANTA LUCE	61
I217	I217_006200	SANTA LUCE	62
I217	I217_006300	SANTA LUCE	63
I217	I217_006400	SANTA LUCE	64
I217	I217_006500	SANTA LUCE	65
I217	I217_006600	SANTA LUCE	66
I217	I217_006700	SANTA LUCE	67
I217	I217_006800	SANTA LUCE	68
I217	I217_006900	SANTA LUCE	69
I217	I217_007000	SANTA LUCE	70
I217	I217_007100	SANTA LUCE	71
I217	I217_007200	SANTA LUCE	72
I217	I217_007300	SANTA LUCE	73
I217	I217_007400	SANTA LUCE	74
M126	M126_010800	VOLTERRA	108
M126	M126_010900	VOLTERRA	109
M126	M126_011000	VOLTERRA	110
M126	M126_011100	VOLTERRA	111
M126	M126_011200	VOLTERRA	112
M126	M126_012400	VOLTERRA	124
M126	M126_012500	VOLTERRA	125
M126	M126_012600	VOLTERRA	126
M126	M126_012700	VOLTERRA	127
M126	M126_012800	VOLTERRA	128
M126	M126_012900	VOLTERRA	129
M126	M126_013000	VOLTERRA	130

Allegato 1b) - Perimetro di contribuenza: elenco dei fogli catastali che ricadono interamente nel perimetro di contribuenza

COD_COM	COD_FOGLIO	NOME_COM	NUM_FOGLIO
M126	M126_013900	VOLTERRA	139
M126	M126_014100	VOLTERRA	141
M126	M126_014300	VOLTERRA	143
M126	M126_014400	VOLTERRA	144
M126	M126_014500	VOLTERRA	145
M126	M126_014600	VOLTERRA	146
M126	M126_014700	VOLTERRA	147
M126	M126_014800	VOLTERRA	148
M126	M126_014900	VOLTERRA	149
M126	M126_015000	VOLTERRA	150
M126	M126_015100	VOLTERRA	151
M126	M126_015200	VOLTERRA	152
M126	M126_015300	VOLTERRA	153
M126	M126_015400	VOLTERRA	154
M126	M126_015500	VOLTERRA	155
M126	M126_015600	VOLTERRA	156
M126	M126_015800	VOLTERRA	158
M126	M126_015900	VOLTERRA	159
M126	M126_016000	VOLTERRA	160
M126	M126_016100	VOLTERRA	161
M126	M126_016300	VOLTERRA	163
M126	M126_016400	VOLTERRA	164
M126	M126_016500	VOLTERRA	165
M126	M126_016600	VOLTERRA	166
M126	M126_016700	VOLTERRA	167
M126	M126_016800	VOLTERRA	168
M126	M126_016900	VOLTERRA	169
M126	M126_017000	VOLTERRA	170
M126	M126_017100	VOLTERRA	171
M126	M126_017200	VOLTERRA	172
M126	M126_017300	VOLTERRA	173
M126	M126_017400	VOLTERRA	174
M126	M126_017500	VOLTERRA	175
M126	M126_017600	VOLTERRA	176
M126	M126_017700	VOLTERRA	177
M126	M126_017800	VOLTERRA	178
M126	M126_017900	VOLTERRA	179
M126	M126_018000	VOLTERRA	180
M126	M126_018100	VOLTERRA	181
M126	M126_018200	VOLTERRA	182
M126	M126_018300	VOLTERRA	183
M126	M126_018400	VOLTERRA	184
M126	M126_018500	VOLTERRA	185
M126	M126_018600	VOLTERRA	186
M126	M126_018700	VOLTERRA	187
M126	M126_018800	VOLTERRA	188
M126	M126_018900	VOLTERRA	189

Allegato 1b) - Perimetro di contribuenza: elenco dei fogli catastali che ricadono interamente nel perimetro di contribuenza

COD_COM	COD_FOGLIO	NOME_COM	NUM_FOGLIO
M126	M126_019000	VOLTERRA	190
M126	M126_019100	VOLTERRA	191
M126	M126_019200	VOLTERRA	192
M126	M126_019300	VOLTERRA	193
M126	M126_019400	VOLTERRA	194
M126	M126_019500	VOLTERRA	195
M126	M126_019600	VOLTERRA	196
M126	M126_019700	VOLTERRA	197
M126	M126_019800	VOLTERRA	198
M126	M126_019900	VOLTERRA	199
M126	M126_020000	VOLTERRA	200
M126	M126_020100	VOLTERRA	201
M126	M126_020200	VOLTERRA	202
M126	M126_020300	VOLTERRA	203
M126	M126_020400	VOLTERRA	204
M126	M126_020500	VOLTERRA	205
M126	M126_020600	VOLTERRA	206
M126	M126_020700	VOLTERRA	207
M126	M126_020800	VOLTERRA	208
M126	M126_020900	VOLTERRA	209
M126	M126_021000	VOLTERRA	210
M126	M126_021100	VOLTERRA	211
M126	M126_021200	VOLTERRA	212
M126	M126_021300	VOLTERRA	213
M126	M126_021400	VOLTERRA	214
M126	M126_021500	VOLTERRA	215
M126	M126_021600	VOLTERRA	216
M126	M126_021700	VOLTERRA	217
M126	M126_021800	VOLTERRA	218
M126	M126_021900	VOLTERRA	219
M126	M126_022000	VOLTERRA	220
M126	M126_022100	VOLTERRA	221
M126	M126_022200	VOLTERRA	222
M126	M126_022300	VOLTERRA	223
M126	M126_022400	VOLTERRA	224
M126	M126_022500	VOLTERRA	225
M126	M126_022600	VOLTERRA	226
M126	M126_022700	VOLTERRA	227
M126	M126_022800	VOLTERRA	228
M126	M126_022900	VOLTERRA	229
M126	M126_023000	VOLTERRA	230
M126	M126_023100	VOLTERRA	231
M126	M126_023200	VOLTERRA	232
M126	M126_023300	VOLTERRA	233
M126	M126_023400	VOLTERRA	234
M126	M126_023500	VOLTERRA	235
M126	M126_023600	VOLTERRA	236

Allegato 1b) - Perimetro di contribuenza: elenco dei fogli catastali che ricadono interamente nel perimetro di contribuenza

COD_COM	COD_FOGLIO	NOME_COM	NUM_FOGLIO
M126	M126_023700	VOLTERRA	237
M126	M126_023800	VOLTERRA	238
M126	M126_023900	VOLTERRA	239
M126	M126_024000	VOLTERRA	240
M126	M126_024100	VOLTERRA	241
M126	M126_024200	VOLTERRA	242
M126	M126_024300	VOLTERRA	243
M126	M126_024400	VOLTERRA	244
M126	M126_024500	VOLTERRA	245
M126	M126_024600	VOLTERRA	246
M126	M126_024700	VOLTERRA	247
M126	M126_024800	VOLTERRA	248
M126	M126_024900	VOLTERRA	249
M126	M126_025000	VOLTERRA	250
M126	M126_025100	VOLTERRA	251
M126	M126_025200	VOLTERRA	252
M126	M126_025300	VOLTERRA	253
M126	M126_025400	VOLTERRA	254

Allegato 1c) - Perimetro di contribuenza: elenco delle particelle catastali dei fogli parziali che ricadono nel perimetro di contribuenza

COD_FOGLIO	COD_COM	NOME_COM	NUM_FOGLIO	NUM_PART
B984_000100	B984	CASOLE D'ELSA	1	1
B984_000100	B984	CASOLE D'ELSA	1	2
B984_000100	B984	CASOLE D'ELSA	1	3
B984_000100	B984	CASOLE D'ELSA	1	40
B984_000100	B984	CASOLE D'ELSA	1	41
B984_000100	B984	CASOLE D'ELSA	1	93
B984_000100	B984	CASOLE D'ELSA	1	106
B984_000400	B984	CASOLE D'ELSA	4	5
B984_000400	B984	CASOLE D'ELSA	4	6
B984_000400	B984	CASOLE D'ELSA	4	8
B984_000400	B984	CASOLE D'ELSA	4	11
B984_000400	B984	CASOLE D'ELSA	4	15
B984_000400	B984	CASOLE D'ELSA	4	16
B984_000400	B984	CASOLE D'ELSA	4	18
B984_000400	B984	CASOLE D'ELSA	4	22
B984_000400	B984	CASOLE D'ELSA	4	23
B984_000400	B984	CASOLE D'ELSA	4	25
B984_000400	B984	CASOLE D'ELSA	4	27
B984_000400	B984	CASOLE D'ELSA	4	29
B984_000400	B984	CASOLE D'ELSA	4	32
B984_000400	B984	CASOLE D'ELSA	4	33
B984_000400	B984	CASOLE D'ELSA	4	34
B984_000400	B984	CASOLE D'ELSA	4	35
B984_000400	B984	CASOLE D'ELSA	4	36
B984_000400	B984	CASOLE D'ELSA	4	37
B984_000400	B984	CASOLE D'ELSA	4	39
B984_000400	B984	CASOLE D'ELSA	4	40
B984_000400	B984	CASOLE D'ELSA	4	44
B984_000400	B984	CASOLE D'ELSA	4	45
B984_000400	B984	CASOLE D'ELSA	4	46
B984_000400	B984	CASOLE D'ELSA	4	47
B984_000400	B984	CASOLE D'ELSA	4	49
B984_000400	B984	CASOLE D'ELSA	4	50
B984_000400	B984	CASOLE D'ELSA	4	51
B984_000400	B984	CASOLE D'ELSA	4	53
B984_000400	B984	CASOLE D'ELSA	4	54
B984_000400	B984	CASOLE D'ELSA	4	55
B984_000400	B984	CASOLE D'ELSA	4	56
B984_000400	B984	CASOLE D'ELSA	4	62
B984_000400	B984	CASOLE D'ELSA	4	63
B984_000400	B984	CASOLE D'ELSA	4	64
B984_000400	B984	CASOLE D'ELSA	4	66
B984_000400	B984	CASOLE D'ELSA	4	67
B984_000400	B984	CASOLE D'ELSA	4	68
B984_000400	B984	CASOLE D'ELSA	4	69
B984_000400	B984	CASOLE D'ELSA	4	70
B984_000400	B984	CASOLE D'ELSA	4	71

Allegato 1c) - Perimetro di contribuenza: elenco delle particelle catastali dei fogli parziali che ricadono nel perimetro di contribuenza

COD_FOGLIO	COD_COM	NOME_COM	NUM_FOGLIO	NUM_PART
B984_000400	B984	CASOLE D'ELSA	4	72
B984_000400	B984	CASOLE D'ELSA	4	74
B984_000400	B984	CASOLE D'ELSA	4	75
B984_000400	B984	CASOLE D'ELSA	4	76
B984_000400	B984	CASOLE D'ELSA	4	77
B984_000400	B984	CASOLE D'ELSA	4	78
B984_000400	B984	CASOLE D'ELSA	4	79
B984_000400	B984	CASOLE D'ELSA	4	81
B984_000400	B984	CASOLE D'ELSA	4	82
B984_000400	B984	CASOLE D'ELSA	4	83
B984_000400	B984	CASOLE D'ELSA	4	84
B984_000400	B984	CASOLE D'ELSA	4	85
B984_000400	B984	CASOLE D'ELSA	4	86
B984_000400	B984	CASOLE D'ELSA	4	87
B984_000400	B984	CASOLE D'ELSA	4	88
B984_000400	B984	CASOLE D'ELSA	4	89
B984_000400	B984	CASOLE D'ELSA	4	90
B984_000400	B984	CASOLE D'ELSA	4	91
B984_000400	B984	CASOLE D'ELSA	4	93
B984_000400	B984	CASOLE D'ELSA	4	94
B984_000400	B984	CASOLE D'ELSA	4	95
B984_000400	B984	CASOLE D'ELSA	4	103
B984_000400	B984	CASOLE D'ELSA	4	104
B984_000400	B984	CASOLE D'ELSA	4	105
B984_000400	B984	CASOLE D'ELSA	4	108
B984_000400	B984	CASOLE D'ELSA	4	109
B984_000400	B984	CASOLE D'ELSA	4	110
B984_000400	B984	CASOLE D'ELSA	4	111
B984_000400	B984	CASOLE D'ELSA	4	112
B984_000400	B984	CASOLE D'ELSA	4	115
B984_000400	B984	CASOLE D'ELSA	4	116
B984_000400	B984	CASOLE D'ELSA	4	119
B984_000400	B984	CASOLE D'ELSA	4	120
B984_000400	B984	CASOLE D'ELSA	4	122
B984_000400	B984	CASOLE D'ELSA	4	123
B984_000400	B984	CASOLE D'ELSA	4	127
B984_000400	B984	CASOLE D'ELSA	4	130
B984_000400	B984	CASOLE D'ELSA	4	131
B984_000400	B984	CASOLE D'ELSA	4	132
B984_000400	B984	CASOLE D'ELSA	4	133
B984_000400	B984	CASOLE D'ELSA	4	135
B984_000400	B984	CASOLE D'ELSA	4	136
B984_000400	B984	CASOLE D'ELSA	4	138
B984_000400	B984	CASOLE D'ELSA	4	144
B984_000400	B984	CASOLE D'ELSA	4	145
B984_000400	B984	CASOLE D'ELSA	4	146
B984_000400	B984	CASOLE D'ELSA	4	148

Allegato 1c) - Perimetro di contribuenza: elenco delle particelle catastali dei fogli parziali che ricadono nel perimetro di contribuenza

COD_FOGLIO	COD_COM	NOME_COM	NUM_FOGLIO	NUM_PART
B984_000400	B984	CASOLE D'ELSA	4	150
B984_000400	B984	CASOLE D'ELSA	4	151
B984_000400	B984	CASOLE D'ELSA	4	153
B984_000400	B984	CASOLE D'ELSA	4	154
B984_000400	B984	CASOLE D'ELSA	4	155
B984_000400	B984	CASOLE D'ELSA	4	158
B984_000400	B984	CASOLE D'ELSA	4	159
B984_000400	B984	CASOLE D'ELSA	4	161
B984_000400	B984	CASOLE D'ELSA	4	169
B984_000400	B984	CASOLE D'ELSA	4	173
B984_000400	B984	CASOLE D'ELSA	4	174
B984_000400	B984	CASOLE D'ELSA	4	175
B984_000400	B984	CASOLE D'ELSA	4	176
B984_000400	B984	CASOLE D'ELSA	4	177
B984_000400	B984	CASOLE D'ELSA	4	178
B984_000400	B984	CASOLE D'ELSA	4	179
B984_000400	B984	CASOLE D'ELSA	4	180
B984_000400	B984	CASOLE D'ELSA	4	182
B984_000400	B984	CASOLE D'ELSA	4	184
B984_000400	B984	CASOLE D'ELSA	4	185
B984_000400	B984	CASOLE D'ELSA	4	187
B984_000400	B984	CASOLE D'ELSA	4	188
B984_000400	B984	CASOLE D'ELSA	4	190
B984_000400	B984	CASOLE D'ELSA	4	191
B984_000400	B984	CASOLE D'ELSA	4	192
B984_000400	B984	CASOLE D'ELSA	4	193
B984_000400	B984	CASOLE D'ELSA	4	194
B984_000400	B984	CASOLE D'ELSA	4	199
B984_000400	B984	CASOLE D'ELSA	4	201
B984_000400	B984	CASOLE D'ELSA	4	202
B984_000400	B984	CASOLE D'ELSA	4	203
B984_000400	B984	CASOLE D'ELSA	4	204
B984_000400	B984	CASOLE D'ELSA	4	205
B984_000400	B984	CASOLE D'ELSA	4	206
B984_000400	B984	CASOLE D'ELSA	4	207
B984_000400	B984	CASOLE D'ELSA	4	208
B984_000400	B984	CASOLE D'ELSA	4	209
B984_000400	B984	CASOLE D'ELSA	4	210
B984_000400	B984	CASOLE D'ELSA	4	211
B984_000400	B984	CASOLE D'ELSA	4	212
B984_000400	B984	CASOLE D'ELSA	4	213
B984_000400	B984	CASOLE D'ELSA	4	214
B984_000400	B984	CASOLE D'ELSA	4	216
B984_000400	B984	CASOLE D'ELSA	4	217
B984_000400	B984	CASOLE D'ELSA	4	219
B984_000400	B984	CASOLE D'ELSA	4	225
B984_000400	B984	CASOLE D'ELSA	4	226

Allegato 1c) - Perimetro di contribuenza: elenco delle particelle catastali dei fogli parziali che ricadono nel perimetro di contribuenza

COD_FOGLIO	COD_COM	NOME_COM	NUM_FOGLIO	NUM_PART
B984_000400	B984	CASOLE D'ELSA	4	227
B984_000400	B984	CASOLE D'ELSA	4	229
B984_000400	B984	CASOLE D'ELSA	4	233
B984_000400	B984	CASOLE D'ELSA	4	234
B984_000400	B984	CASOLE D'ELSA	4	235
B984_000400	B984	CASOLE D'ELSA	4	237
B984_000400	B984	CASOLE D'ELSA	4	238
B984_000400	B984	CASOLE D'ELSA	4	239
B984_000400	B984	CASOLE D'ELSA	4	240
B984_000400	B984	CASOLE D'ELSA	4	241
B984_000400	B984	CASOLE D'ELSA	4	242
B984_000400	B984	CASOLE D'ELSA	4	243
B984_000400	B984	CASOLE D'ELSA	4	244
B984_000400	B984	CASOLE D'ELSA	4	245
B984_000400	B984	CASOLE D'ELSA	4	246
B984_000400	B984	CASOLE D'ELSA	4	247
B984_000400	B984	CASOLE D'ELSA	4	248
B984_000400	B984	CASOLE D'ELSA	4	252
B984_000400	B984	CASOLE D'ELSA	4	253
B984_000400	B984	CASOLE D'ELSA	4	254
B984_000400	B984	CASOLE D'ELSA	4	256
B984_000400	B984	CASOLE D'ELSA	4	258
B984_000400	B984	CASOLE D'ELSA	4	259
B984_000400	B984	CASOLE D'ELSA	4	261
B984_000400	B984	CASOLE D'ELSA	4	262
B984_000400	B984	CASOLE D'ELSA	4	265
B984_000400	B984	CASOLE D'ELSA	4	269
B984_000400	B984	CASOLE D'ELSA	4	270
B984_000400	B984	CASOLE D'ELSA	4	271
B984_000400	B984	CASOLE D'ELSA	4	272
B984_000400	B984	CASOLE D'ELSA	4	273
B984_000400	B984	CASOLE D'ELSA	4	274
B984_000400	B984	CASOLE D'ELSA	4	276
B984_000400	B984	CASOLE D'ELSA	4	277
B984_000400	B984	CASOLE D'ELSA	4	278
B984_000400	B984	CASOLE D'ELSA	4	279
B984_000400	B984	CASOLE D'ELSA	4	280
B984_000400	B984	CASOLE D'ELSA	4	284
B984_000400	B984	CASOLE D'ELSA	4	285
B984_000400	B984	CASOLE D'ELSA	4	286
B984_000400	B984	CASOLE D'ELSA	4	290
B984_000400	B984	CASOLE D'ELSA	4	291
B984_000400	B984	CASOLE D'ELSA	4	292
B984_000400	B984	CASOLE D'ELSA	4	293
B984_000400	B984	CASOLE D'ELSA	4	301
B984_000400	B984	CASOLE D'ELSA	4	303
B984_000400	B984	CASOLE D'ELSA	4	304

Allegato 1c) - Perimetro di contribuenza: elenco delle particelle catastali dei fogli parziali che ricadono nel perimetro di contribuenza

COD_FOGLIO	COD_COM	NOME_COM	NUM_FOGLIO	NUM_PART
B984_000400	B984	CASOLE D'ELSA	4	305
B984_000400	B984	CASOLE D'ELSA	4	307
B984_000400	B984	CASOLE D'ELSA	4	308
B984_000400	B984	CASOLE D'ELSA	4	310
B984_000400	B984	CASOLE D'ELSA	4	312
B984_000400	B984	CASOLE D'ELSA	4	313
B984_000400	B984	CASOLE D'ELSA	4	314
B984_000400	B984	CASOLE D'ELSA	4	316
B984_000400	B984	CASOLE D'ELSA	4	318
B984_000400	B984	CASOLE D'ELSA	4	319
B984_000400	B984	CASOLE D'ELSA	4	320
B984_000400	B984	CASOLE D'ELSA	4	321
B984_000400	B984	CASOLE D'ELSA	4	323
B984_000400	B984	CASOLE D'ELSA	4	324
B984_000400	B984	CASOLE D'ELSA	4	325
B984_000400	B984	CASOLE D'ELSA	4	326
B984_000400	B984	CASOLE D'ELSA	4	327
B984_000400	B984	CASOLE D'ELSA	4	330
B984_000400	B984	CASOLE D'ELSA	4	332
B984_000400	B984	CASOLE D'ELSA	4	333
B984_000400	B984	CASOLE D'ELSA	4	334
B984_000400	B984	CASOLE D'ELSA	4	335
B984_000400	B984	CASOLE D'ELSA	4	336
B984_000400	B984	CASOLE D'ELSA	4	337
B984_000400	B984	CASOLE D'ELSA	4	338
B984_000400	B984	CASOLE D'ELSA	4	339
B984_000400	B984	CASOLE D'ELSA	4	340
B984_000400	B984	CASOLE D'ELSA	4	344
B984_000400	B984	CASOLE D'ELSA	4	345
B984_000400	B984	CASOLE D'ELSA	4	346
B984_000400	B984	CASOLE D'ELSA	4	347
B984_000400	B984	CASOLE D'ELSA	4	348
B984_000400	B984	CASOLE D'ELSA	4	349
B984_000400	B984	CASOLE D'ELSA	4	350
B984_000400	B984	CASOLE D'ELSA	4	352
B984_000400	B984	CASOLE D'ELSA	4	353
B984_000400	B984	CASOLE D'ELSA	4	355
B984_000400	B984	CASOLE D'ELSA	4	356
B984_000400	B984	CASOLE D'ELSA	4	357
B984_000400	B984	CASOLE D'ELSA	4	358
B984_000400	B984	CASOLE D'ELSA	4	359
B984_000400	B984	CASOLE D'ELSA	4	360
B984_000400	B984	CASOLE D'ELSA	4	361
B984_000400	B984	CASOLE D'ELSA	4	362
B984_000400	B984	CASOLE D'ELSA	4	363
B984_000400	B984	CASOLE D'ELSA	4	364
B984_000400	B984	CASOLE D'ELSA	4	369

Allegato 1c) - Perimetro di contribuenza: elenco delle particelle catastali dei fogli parziali che ricadono nel perimetro di contribuenza

COD_FOGLIO	COD_COM	NOME_COM	NUM_FOGLIO	NUM_PART
B984_000400	B984	CASOLE D'ELSA	4	370
B984_000400	B984	CASOLE D'ELSA	4	371
B984_000400	B984	CASOLE D'ELSA	4	372
B984_000400	B984	CASOLE D'ELSA	4	373
B984_000400	B984	CASOLE D'ELSA	4	374
B984_000400	B984	CASOLE D'ELSA	4	375
B984_000400	B984	CASOLE D'ELSA	4	376
B984_000400	B984	CASOLE D'ELSA	4	377
B984_000400	B984	CASOLE D'ELSA	4	378
B984_000400	B984	CASOLE D'ELSA	4	379
B984_000400	B984	CASOLE D'ELSA	4	380
B984_000400	B984	CASOLE D'ELSA	4	381
B984_000400	B984	CASOLE D'ELSA	4	382
B984_000400	B984	CASOLE D'ELSA	4	383
B984_000400	B984	CASOLE D'ELSA	4	384
B984_000400	B984	CASOLE D'ELSA	4	385
B984_000400	B984	CASOLE D'ELSA	4	386
B984_000400	B984	CASOLE D'ELSA	4	388
B984_000400	B984	CASOLE D'ELSA	4	389
B984_000400	B984	CASOLE D'ELSA	4	390
B984_000400	B984	CASOLE D'ELSA	4	391
B984_000400	B984	CASOLE D'ELSA	4	392
B984_000400	B984	CASOLE D'ELSA	4	393
B984_000400	B984	CASOLE D'ELSA	4	394
B984_000400	B984	CASOLE D'ELSA	4	395
B984_000400	B984	CASOLE D'ELSA	4	398
B984_000400	B984	CASOLE D'ELSA	4	399
B984_000400	B984	CASOLE D'ELSA	4	404
B984_000400	B984	CASOLE D'ELSA	4	405
B984_000400	B984	CASOLE D'ELSA	4	406
B984_000400	B984	CASOLE D'ELSA	4	407
B984_000400	B984	CASOLE D'ELSA	4	413
B984_000400	B984	CASOLE D'ELSA	4	414
B984_000400	B984	CASOLE D'ELSA	4	415
B984_000400	B984	CASOLE D'ELSA	4	416
B984_000400	B984	CASOLE D'ELSA	4	419
B984_000400	B984	CASOLE D'ELSA	4	421
B984_000400	B984	CASOLE D'ELSA	4	422
B984_000400	B984	CASOLE D'ELSA	4	423
B984_000400	B984	CASOLE D'ELSA	4	424
B984_000400	B984	CASOLE D'ELSA	4	426
B984_000400	B984	CASOLE D'ELSA	4	427
B984_000400	B984	CASOLE D'ELSA	4	428
B984_000400	B984	CASOLE D'ELSA	4	429
B984_000400	B984	CASOLE D'ELSA	4	430
B984_000400	B984	CASOLE D'ELSA	4	431
B984_000400	B984	CASOLE D'ELSA	4	432

Allegato 1c) - Perimetro di contribuenza: elenco delle particelle catastali dei fogli parziali che ricadono nel perimetro di contribuenza

COD_FOGLIO	COD_COM	NOME_COM	NUM_FOGLIO	NUM_PART
B984_000400	B984	CASOLE D'ELSA	4	433
B984_000400	B984	CASOLE D'ELSA	4	434
B984_000400	B984	CASOLE D'ELSA	4	435
B984_000400	B984	CASOLE D'ELSA	4	436
B984_000400	B984	CASOLE D'ELSA	4	437
B984_000400	B984	CASOLE D'ELSA	4	438
B984_000400	B984	CASOLE D'ELSA	4	439
B984_000400	B984	CASOLE D'ELSA	4	440
B984_000500	B984	CASOLE D'ELSA	5	165
B984_000500	B984	CASOLE D'ELSA	5	327
B984_000500	B984	CASOLE D'ELSA	5	329
B984_000500	B984	CASOLE D'ELSA	5	330
B984_000500	B984	CASOLE D'ELSA	5	332
B984_000500	B984	CASOLE D'ELSA	5	333
B984_000500	B984	CASOLE D'ELSA	5	334
B984_000500	B984	CASOLE D'ELSA	5	337
B984_000500	B984	CASOLE D'ELSA	5	406
B984_001100	B984	CASOLE D'ELSA	11	36
B984_001100	B984	CASOLE D'ELSA	11	37
B984_001100	B984	CASOLE D'ELSA	11	38
B984_001100	B984	CASOLE D'ELSA	11	39
B984_001100	B984	CASOLE D'ELSA	11	86
B984_001100	B984	CASOLE D'ELSA	11	87
B984_001100	B984	CASOLE D'ELSA	11	88
B984_001100	B984	CASOLE D'ELSA	11	89
B984_001100	B984	CASOLE D'ELSA	11	91
B984_001100	B984	CASOLE D'ELSA	11	92
B984_001100	B984	CASOLE D'ELSA	11	93
B984_001100	B984	CASOLE D'ELSA	11	94
B984_001100	B984	CASOLE D'ELSA	11	95
B984_001100	B984	CASOLE D'ELSA	11	96
B984_001100	B984	CASOLE D'ELSA	11	137
B984_001100	B984	CASOLE D'ELSA	11	138
B984_001100	B984	CASOLE D'ELSA	11	166
B984_001100	B984	CASOLE D'ELSA	11	171
B984_001100	B984	CASOLE D'ELSA	11	176
B984_001100	B984	CASOLE D'ELSA	11	177
B984_001100	B984	CASOLE D'ELSA	11	178
B984_001100	B984	CASOLE D'ELSA	11	179
B984_001100	B984	CASOLE D'ELSA	11	180
B984_001100	B984	CASOLE D'ELSA	11	225
B984_001100	B984	CASOLE D'ELSA	11	343
B984_001100	B984	CASOLE D'ELSA	11	350
B984_001100	B984	CASOLE D'ELSA	11	351
B984_001100	B984	CASOLE D'ELSA	11	352
B984_001100	B984	CASOLE D'ELSA	11	353
B984_001100	B984	CASOLE D'ELSA	11	362

Allegato 1c) - Perimetro di contribuenza: elenco delle particelle catastali dei fogli parziali che ricadono nel perimetro di contribuenza

COD_FOGLIO	COD_COM	NOME_COM	NUM_FOGLIO	NUM_PART
B984_001100	B984	CASOLE D'ELSA	11	363
B984_001100	B984	CASOLE D'ELSA	11	364
B984_001100	B984	CASOLE D'ELSA	11	365
B984_001100	B984	CASOLE D'ELSA	11	366
B984_001100	B984	CASOLE D'ELSA	11	367
B984_001100	B984	CASOLE D'ELSA	11	392
B984_001100	B984	CASOLE D'ELSA	11	399
B984_001100	B984	CASOLE D'ELSA	11	400
B984_001100	B984	CASOLE D'ELSA	11	402
B984_001100	B984	CASOLE D'ELSA	11	403
B984_001100	B984	CASOLE D'ELSA	11	412
B984_001100	B984	CASOLE D'ELSA	11	450
B984_001100	B984	CASOLE D'ELSA	11	451
B984_001100	B984	CASOLE D'ELSA	11	559
B984_001100	B984	CASOLE D'ELSA	11	560
B984_001100	B984	CASOLE D'ELSA	11	564
B984_001100	B984	CASOLE D'ELSA	11	661
B984_001100	B984	CASOLE D'ELSA	11	662
B984_001100	B984	CASOLE D'ELSA	11	724
B984_001100	B984	CASOLE D'ELSA	11	725
B984_001100	B984	CASOLE D'ELSA	11	726
B984_001100	B984	CASOLE D'ELSA	11	727
B984_001100	B984	CASOLE D'ELSA	11	728
B984_001100	B984	CASOLE D'ELSA	11	729
B984_001100	B984	CASOLE D'ELSA	11	730
B984_001100	B984	CASOLE D'ELSA	11	731
B984_001100	B984	CASOLE D'ELSA	11	732
B984_001100	B984	CASOLE D'ELSA	11	738
B984_001100	B984	CASOLE D'ELSA	11	739
B984_001100	B984	CASOLE D'ELSA	11	769
B984_001100	B984	CASOLE D'ELSA	11	770
B984_001100	B984	CASOLE D'ELSA	11	771
B984_001100	B984	CASOLE D'ELSA	11	772
B984_001100	B984	CASOLE D'ELSA	11	773
B984_003500	B984	CASOLE D'ELSA	35	3
B984_003500	B984	CASOLE D'ELSA	35	4
B984_003500	B984	CASOLE D'ELSA	35	6
B984_003500	B984	CASOLE D'ELSA	35	15
B984_003500	B984	CASOLE D'ELSA	35	17
B984_003500	B984	CASOLE D'ELSA	35	18
B984_003500	B984	CASOLE D'ELSA	35	19
B984_003500	B984	CASOLE D'ELSA	35	28
B984_003500	B984	CASOLE D'ELSA	35	29
B984_003500	B984	CASOLE D'ELSA	35	30
B984_003500	B984	CASOLE D'ELSA	35	31
B984_003500	B984	CASOLE D'ELSA	35	33
B984_003500	B984	CASOLE D'ELSA	35	34

Allegato 1c) - Perimetro di contribuenza: elenco delle particelle catastali dei fogli parziali che ricadono nel perimetro di contribuenza

COD_FOGLIO	COD_COM	NOME_COM	NUM_FOGLIO	NUM_PART
B984_003500	B984	CASOLE D'ELSA	35	35
B984_003500	B984	CASOLE D'ELSA	35	36
B984_003500	B984	CASOLE D'ELSA	35	37
B984_003500	B984	CASOLE D'ELSA	35	39
B984_003500	B984	CASOLE D'ELSA	35	40
B984_003500	B984	CASOLE D'ELSA	35	41
B984_003500	B984	CASOLE D'ELSA	35	42
B984_003500	B984	CASOLE D'ELSA	35	44
B984_003500	B984	CASOLE D'ELSA	35	46
B984_003500	B984	CASOLE D'ELSA	35	47
B984_003500	B984	CASOLE D'ELSA	35	48
B984_003500	B984	CASOLE D'ELSA	35	49
B984_003500	B984	CASOLE D'ELSA	35	50
B984_003500	B984	CASOLE D'ELSA	35	51
B984_003500	B984	CASOLE D'ELSA	35	52
B984_003500	B984	CASOLE D'ELSA	35	53
B984_003500	B984	CASOLE D'ELSA	35	54
B984_003500	B984	CASOLE D'ELSA	35	55
B984_003500	B984	CASOLE D'ELSA	35	56
B984_003500	B984	CASOLE D'ELSA	35	57
B984_003500	B984	CASOLE D'ELSA	35	58
B984_003500	B984	CASOLE D'ELSA	35	59
B984_003500	B984	CASOLE D'ELSA	35	60
B984_003500	B984	CASOLE D'ELSA	35	61
B984_003500	B984	CASOLE D'ELSA	35	62
B984_003500	B984	CASOLE D'ELSA	35	63
B984_003500	B984	CASOLE D'ELSA	35	65
B984_003500	B984	CASOLE D'ELSA	35	66
B984_003500	B984	CASOLE D'ELSA	35	67
B984_003500	B984	CASOLE D'ELSA	35	68
B984_003500	B984	CASOLE D'ELSA	35	69
B984_003500	B984	CASOLE D'ELSA	35	70
B984_003500	B984	CASOLE D'ELSA	35	71
B984_003500	B984	CASOLE D'ELSA	35	72
B984_003500	B984	CASOLE D'ELSA	35	73
B984_003500	B984	CASOLE D'ELSA	35	74
B984_003500	B984	CASOLE D'ELSA	35	75
B984_003500	B984	CASOLE D'ELSA	35	76
B984_003500	B984	CASOLE D'ELSA	35	77
B984_003500	B984	CASOLE D'ELSA	35	78
B984_003500	B984	CASOLE D'ELSA	35	79
B984_003500	B984	CASOLE D'ELSA	35	80
B984_003500	B984	CASOLE D'ELSA	35	81
B984_003500	B984	CASOLE D'ELSA	35	82
B984_003500	B984	CASOLE D'ELSA	35	83
B984_003500	B984	CASOLE D'ELSA	35	84
B984_003500	B984	CASOLE D'ELSA	35	85

Allegato 1c) - Perimetro di contribuenza: elenco delle particelle catastali dei fogli parziali che ricadono nel perimetro di contribuenza

COD_FOGLIO	COD_COM	NOME_COM	NUM_FOGLIO	NUM_PART
B984_003500	B984	CASOLE D'ELSA	35	86
B984_003500	B984	CASOLE D'ELSA	35	87
B984_003500	B984	CASOLE D'ELSA	35	88
B984_003500	B984	CASOLE D'ELSA	35	89
B984_003500	B984	CASOLE D'ELSA	35	93
B984_003500	B984	CASOLE D'ELSA	35	94
B984_003500	B984	CASOLE D'ELSA	35	95
B984_003500	B984	CASOLE D'ELSA	35	96
B984_003500	B984	CASOLE D'ELSA	35	97
B984_003500	B984	CASOLE D'ELSA	35	99
B984_003500	B984	CASOLE D'ELSA	35	101
B984_003500	B984	CASOLE D'ELSA	35	104
B984_003500	B984	CASOLE D'ELSA	35	105
B984_003500	B984	CASOLE D'ELSA	35	107
B984_003500	B984	CASOLE D'ELSA	35	108
B984_003500	B984	CASOLE D'ELSA	35	109
B984_003500	B984	CASOLE D'ELSA	35	111
B984_003500	B984	CASOLE D'ELSA	35	112
B984_003500	B984	CASOLE D'ELSA	35	136
B984_003500	B984	CASOLE D'ELSA	35	137
B984_003500	B984	CASOLE D'ELSA	35	147
B984_003500	B984	CASOLE D'ELSA	35	149
B984_003500	B984	CASOLE D'ELSA	35	150
B984_003500	B984	CASOLE D'ELSA	35	152
B984_003500	B984	CASOLE D'ELSA	35	154
B984_003500	B984	CASOLE D'ELSA	35	155
B984_003500	B984	CASOLE D'ELSA	35	156
B984_003500	B984	CASOLE D'ELSA	35	157
B984_003500	B984	CASOLE D'ELSA	35	158
B984_003500	B984	CASOLE D'ELSA	35	160
B984_003500	B984	CASOLE D'ELSA	35	162
B984_003500	B984	CASOLE D'ELSA	35	164
B984_003500	B984	CASOLE D'ELSA	35	165
B984_003500	B984	CASOLE D'ELSA	35	166
B984_003500	B984	CASOLE D'ELSA	35	167
B984_003500	B984	CASOLE D'ELSA	35	168
B984_003500	B984	CASOLE D'ELSA	35	169
B984_003500	B984	CASOLE D'ELSA	35	170
B984_003500	B984	CASOLE D'ELSA	35	175
B984_003500	B984	CASOLE D'ELSA	35	176
B984_003500	B984	CASOLE D'ELSA	35	177
B984_003500	B984	CASOLE D'ELSA	35	178
B984_003500	B984	CASOLE D'ELSA	35	179
B984_003500	B984	CASOLE D'ELSA	35	180
B984_003500	B984	CASOLE D'ELSA	35	181
B984_003500	B984	CASOLE D'ELSA	35	182
B984_003500	B984	CASOLE D'ELSA	35	183

Allegato 1c) - Perimetro di contribuenza: elenco delle particelle catastali dei fogli parziali che ricadono nel perimetro di contribuenza

COD_FOGLIO	COD_COM	NOME_COM	NUM_FOGLIO	NUM_PART
B984_003500	B984	CASOLE D'ELSA	35	184
B984_003500	B984	CASOLE D'ELSA	35	185
B984_003500	B984	CASOLE D'ELSA	35	186
B984_003500	B984	CASOLE D'ELSA	35	187
B984_003500	B984	CASOLE D'ELSA	35	189
B984_003500	B984	CASOLE D'ELSA	35	190
B984_003500	B984	CASOLE D'ELSA	35	194
B984_003500	B984	CASOLE D'ELSA	35	195
B984_003500	B984	CASOLE D'ELSA	35	196
B984_003500	B984	CASOLE D'ELSA	35	197
B984_003500	B984	CASOLE D'ELSA	35	198
B984_003500	B984	CASOLE D'ELSA	35	199
B984_003500	B984	CASOLE D'ELSA	35	200
B984_003500	B984	CASOLE D'ELSA	35	201
B984_003500	B984	CASOLE D'ELSA	35	202
B984_003500	B984	CASOLE D'ELSA	35	203
B984_003500	B984	CASOLE D'ELSA	35	204
B984_003500	B984	CASOLE D'ELSA	35	205
B984_003500	B984	CASOLE D'ELSA	35	206
B984_003500	B984	CASOLE D'ELSA	35	207
B984_003500	B984	CASOLE D'ELSA	35	208
B984_003500	B984	CASOLE D'ELSA	35	209
B984_003500	B984	CASOLE D'ELSA	35	210
B984_003500	B984	CASOLE D'ELSA	35	212
B984_003500	B984	CASOLE D'ELSA	35	214
B984_003500	B984	CASOLE D'ELSA	35	215
B984_003500	B984	CASOLE D'ELSA	35	256
B984_003500	B984	CASOLE D'ELSA	35	258
B984_003500	B984	CASOLE D'ELSA	35	259
B984_003500	B984	CASOLE D'ELSA	35	260
B984_003500	B984	CASOLE D'ELSA	35	261
B984_003500	B984	CASOLE D'ELSA	35	262
B984_003500	B984	CASOLE D'ELSA	35	265
B984_003500	B984	CASOLE D'ELSA	35	268
B984_003500	B984	CASOLE D'ELSA	35	269
B984_003500	B984	CASOLE D'ELSA	35	270
B984_003500	B984	CASOLE D'ELSA	35	271
B984_003500	B984	CASOLE D'ELSA	35	272
B984_003500	B984	CASOLE D'ELSA	35	273
B984_003500	B984	CASOLE D'ELSA	35	274
B984_003500	B984	CASOLE D'ELSA	35	278
B984_003500	B984	CASOLE D'ELSA	35	279
B984_003500	B984	CASOLE D'ELSA	35	280
B984_003500	B984	CASOLE D'ELSA	35	281
B984_003500	B984	CASOLE D'ELSA	35	282
B984_003500	B984	CASOLE D'ELSA	35	289
B984_003500	B984	CASOLE D'ELSA	35	291

Allegato 1c) - Perimetro di contribuenza: elenco delle particelle catastali dei fogli parziali che ricadono nel perimetro di contribuenza

COD_FOGLIO	COD_COM	NOME_COM	NUM_FOGLIO	NUM_PART
B984_003500	B984	CASOLE D'ELSA	35	292
B984_003500	B984	CASOLE D'ELSA	35	297
B984_003500	B984	CASOLE D'ELSA	35	298
B984_003500	B984	CASOLE D'ELSA	35	299
B984_003500	B984	CASOLE D'ELSA	35	300
B984_003500	B984	CASOLE D'ELSA	35	306
B984_003500	B984	CASOLE D'ELSA	35	308
B984_003500	B984	CASOLE D'ELSA	35	312
B984_003500	B984	CASOLE D'ELSA	35	313
B984_003500	B984	CASOLE D'ELSA	35	314
B984_003500	B984	CASOLE D'ELSA	35	315
B984_003500	B984	CASOLE D'ELSA	35	316
B984_003500	B984	CASOLE D'ELSA	35	328
B984_003500	B984	CASOLE D'ELSA	35	329
B984_003500	B984	CASOLE D'ELSA	35	332
B984_003500	B984	CASOLE D'ELSA	35	333
B984_003600	B984	CASOLE D'ELSA	36	82
B984_003600	B984	CASOLE D'ELSA	36	83
B984_003600	B984	CASOLE D'ELSA	36	84
B984_003600	B984	CASOLE D'ELSA	36	85
B984_003600	B984	CASOLE D'ELSA	36	87
B984_003600	B984	CASOLE D'ELSA	36	88
B984_003600	B984	CASOLE D'ELSA	36	89
B984_003600	B984	CASOLE D'ELSA	36	90
B984_003600	B984	CASOLE D'ELSA	36	91
B984_003600	B984	CASOLE D'ELSA	36	92
B984_003600	B984	CASOLE D'ELSA	36	93
B984_003600	B984	CASOLE D'ELSA	36	94
B984_003600	B984	CASOLE D'ELSA	36	96
B984_003600	B984	CASOLE D'ELSA	36	97
B984_003600	B984	CASOLE D'ELSA	36	99
B984_003600	B984	CASOLE D'ELSA	36	100
B984_003600	B984	CASOLE D'ELSA	36	101
B984_003600	B984	CASOLE D'ELSA	36	102
B984_003600	B984	CASOLE D'ELSA	36	103
B984_003600	B984	CASOLE D'ELSA	36	111
B984_003600	B984	CASOLE D'ELSA	36	112
B984_003600	B984	CASOLE D'ELSA	36	113
B984_003600	B984	CASOLE D'ELSA	36	114
B984_003600	B984	CASOLE D'ELSA	36	115
B984_003600	B984	CASOLE D'ELSA	36	128
B984_003600	B984	CASOLE D'ELSA	36	130
B984_003600	B984	CASOLE D'ELSA	36	131
B984_003600	B984	CASOLE D'ELSA	36	132
B984_003600	B984	CASOLE D'ELSA	36	133
B984_003600	B984	CASOLE D'ELSA	36	140
B984_003600	B984	CASOLE D'ELSA	36	146

Allegato 1c) - Perimetro di contribuenza: elenco delle particelle catastali dei fogli parziali che ricadono nel perimetro di contribuenza

COD_FOGLIO	COD_COM	NOME_COM	NUM_FOGLIO	NUM_PART
B984_003600	B984	CASOLE D'ELSA	36	147
B984_003600	B984	CASOLE D'ELSA	36	278
B984_003600	B984	CASOLE D'ELSA	36	279
B984_003600	B984	CASOLE D'ELSA	36	292
B984_003600	B984	CASOLE D'ELSA	36	293
B984_003600	B984	CASOLE D'ELSA	36	438
B984_003600	B984	CASOLE D'ELSA	36	445
B984_003600	B984	CASOLE D'ELSA	36	446
B984_003600	B984	CASOLE D'ELSA	36	448
B984_003600	B984	CASOLE D'ELSA	36	452
B984_003600	B984	CASOLE D'ELSA	36	453
B984_003600	B984	CASOLE D'ELSA	36	462
B984_003600	B984	CASOLE D'ELSA	36	463
B984_003600	B984	CASOLE D'ELSA	36	471
B984_003600	B984	CASOLE D'ELSA	36	504
B984_003600	B984	CASOLE D'ELSA	36	513
B984_003600	B984	CASOLE D'ELSA	36	515
B984_003600	B984	CASOLE D'ELSA	36	516
B984_003600	B984	CASOLE D'ELSA	36	548
B984_005300	B984	CASOLE D'ELSA	53	14
B984_005300	B984	CASOLE D'ELSA	53	15
B984_005300	B984	CASOLE D'ELSA	53	18
B984_007300	B984	CASOLE D'ELSA	73	9
B984_007300	B984	CASOLE D'ELSA	73	18
B984_007300	B984	CASOLE D'ELSA	73	19
B984_007300	B984	CASOLE D'ELSA	73	20
B984_007300	B984	CASOLE D'ELSA	73	26
B984_007300	B984	CASOLE D'ELSA	73	48
B984_007300	B984	CASOLE D'ELSA	73	49
B984_007300	B984	CASOLE D'ELSA	73	50
B984_007300	B984	CASOLE D'ELSA	73	51
B984_009000	B984	CASOLE D'ELSA	90	19
B984_009000	B984	CASOLE D'ELSA	90	31
B984_009000	B984	CASOLE D'ELSA	90	39
B984_009000	B984	CASOLE D'ELSA	90	40
B984_009000	B984	CASOLE D'ELSA	90	54
B984_009000	B984	CASOLE D'ELSA	90	55
B984_009000	B984	CASOLE D'ELSA	90	56
B984_009000	B984	CASOLE D'ELSA	90	63
B984_009000	B984	CASOLE D'ELSA	90	140
B984_009000	B984	CASOLE D'ELSA	90	141
B984_009000	B984	CASOLE D'ELSA	90	142
B984_009000	B984	CASOLE D'ELSA	90	143
B984_009000	B984	CASOLE D'ELSA	90	156
B984_009000	B984	CASOLE D'ELSA	90	157
B984_009000	B984	CASOLE D'ELSA	90	158
B984_009000	B984	CASOLE D'ELSA	90	159

Allegato 1c) - Perimetro di contribuenza: elenco delle particelle catastali dei fogli parziali che ricadono nel perimetro di contribuenza

COD_FOGLIO	COD_COM	NOME_COM	NUM_FOGLIO	NUM_PART
B984_009000	B984	CASOLE D'ELSA	90	161
B984_009000	B984	CASOLE D'ELSA	90	163
B984_009000	B984	CASOLE D'ELSA	90	164
B984_009000	B984	CASOLE D'ELSA	90	168
B984_009000	B984	CASOLE D'ELSA	90	169
B984_009000	B984	CASOLE D'ELSA	90	171
B984_009000	B984	CASOLE D'ELSA	90	172
B984_009000	B984	CASOLE D'ELSA	90	173
B984_009000	B984	CASOLE D'ELSA	90	175
B984_009000	B984	CASOLE D'ELSA	90	176
B984_009000	B984	CASOLE D'ELSA	90	180
B984_009000	B984	CASOLE D'ELSA	90	181
B984_009000	B984	CASOLE D'ELSA	90	182
B984_009000	B984	CASOLE D'ELSA	90	184
B984_009000	B984	CASOLE D'ELSA	90	188
B984_009000	B984	CASOLE D'ELSA	90	189
B984_009000	B984	CASOLE D'ELSA	90	190
B984_009000	B984	CASOLE D'ELSA	90	191
B984_009000	B984	CASOLE D'ELSA	90	198
B984_009000	B984	CASOLE D'ELSA	90	199
B984_009000	B984	CASOLE D'ELSA	90	200
B984_009000	B984	CASOLE D'ELSA	90	201
B984_009000	B984	CASOLE D'ELSA	90	202
B984_009000	B984	CASOLE D'ELSA	90	211
B984_009000	B984	CASOLE D'ELSA	90	263
B984_009000	B984	CASOLE D'ELSA	90	264
B984_009000	B984	CASOLE D'ELSA	90	265
B984_009000	B984	CASOLE D'ELSA	90	266
B984_009000	B984	CASOLE D'ELSA	90	297
B984_009000	B984	CASOLE D'ELSA	90	298
B984_009000	B984	CASOLE D'ELSA	90	302
B984_009000	B984	CASOLE D'ELSA	90	303
B984_009000	B984	CASOLE D'ELSA	90	315
B984_009000	B984	CASOLE D'ELSA	90	322
B984_009000	B984	CASOLE D'ELSA	90	323
B984_009000	B984	CASOLE D'ELSA	90	331
B984_009000	B984	CASOLE D'ELSA	90	333
B984_009000	B984	CASOLE D'ELSA	90	336
B984_009000	B984	CASOLE D'ELSA	90	337
B984_009000	B984	CASOLE D'ELSA	90	B
B984_009000	B984	CASOLE D'ELSA	90	C
B984_009200	B984	CASOLE D'ELSA	92	7
B984_009200	B984	CASOLE D'ELSA	92	8
B984_009200	B984	CASOLE D'ELSA	92	20
B984_009200	B984	CASOLE D'ELSA	92	21
B984_009200	B984	CASOLE D'ELSA	92	22
B984_009200	B984	CASOLE D'ELSA	92	23

Allegato 1c) - Perimetro di contribuenza: elenco delle particelle catastali dei fogli parziali che ricadono nel perimetro di contribuenza

COD_FOGLIO	COD_COM	NOME_COM	NUM_FOGLIO	NUM_PART
B984_009200	B984	CASOLE D'ELSA	92	38
B984_009200	B984	CASOLE D'ELSA	92	42
B984_009200	B984	CASOLE D'ELSA	92	50
B984_009200	B984	CASOLE D'ELSA	92	55
B984_009200	B984	CASOLE D'ELSA	92	56
B984_009200	B984	CASOLE D'ELSA	92	65
B984_009200	B984	CASOLE D'ELSA	92	67
B984_009200	B984	CASOLE D'ELSA	92	68
B984_009200	B984	CASOLE D'ELSA	92	69
B984_009200	B984	CASOLE D'ELSA	92	70
C174_002100	C174	CASTELLINA MARITTIMA	21	1
C174_002100	C174	CASTELLINA MARITTIMA	21	2
C174_002100	C174	CASTELLINA MARITTIMA	21	3
C174_002100	C174	CASTELLINA MARITTIMA	21	4
C174_002100	C174	CASTELLINA MARITTIMA	21	5
C174_002100	C174	CASTELLINA MARITTIMA	21	6
C174_002100	C174	CASTELLINA MARITTIMA	21	7
C174_002100	C174	CASTELLINA MARITTIMA	21	10
C174_002100	C174	CASTELLINA MARITTIMA	21	11
C174_002100	C174	CASTELLINA MARITTIMA	21	12
C174_002100	C174	CASTELLINA MARITTIMA	21	13
C174_002100	C174	CASTELLINA MARITTIMA	21	14
C174_002100	C174	CASTELLINA MARITTIMA	21	15
C174_002100	C174	CASTELLINA MARITTIMA	21	16
C174_002100	C174	CASTELLINA MARITTIMA	21	17
C174_002100	C174	CASTELLINA MARITTIMA	21	18
C174_002100	C174	CASTELLINA MARITTIMA	21	19
C174_002100	C174	CASTELLINA MARITTIMA	21	20
C174_002100	C174	CASTELLINA MARITTIMA	21	21
C174_002100	C174	CASTELLINA MARITTIMA	21	23
C174_002100	C174	CASTELLINA MARITTIMA	21	24
C174_002100	C174	CASTELLINA MARITTIMA	21	25
C174_002100	C174	CASTELLINA MARITTIMA	21	26
C174_002100	C174	CASTELLINA MARITTIMA	21	28
C174_002100	C174	CASTELLINA MARITTIMA	21	30
C174_002100	C174	CASTELLINA MARITTIMA	21	31
C174_002100	C174	CASTELLINA MARITTIMA	21	37
C174_002100	C174	CASTELLINA MARITTIMA	21	40
C174_002100	C174	CASTELLINA MARITTIMA	21	42
C174_002100	C174	CASTELLINA MARITTIMA	21	43
C174_002100	C174	CASTELLINA MARITTIMA	21	44
C174_002100	C174	CASTELLINA MARITTIMA	21	45
C174_002100	C174	CASTELLINA MARITTIMA	21	46
C174_002100	C174	CASTELLINA MARITTIMA	21	48
C174_002100	C174	CASTELLINA MARITTIMA	21	49
C174_002100	C174	CASTELLINA MARITTIMA	21	51
C174_002100	C174	CASTELLINA MARITTIMA	21	53

Allegato 1c) - Perimetro di contribuenza: elenco delle particelle catastali dei fogli parziali che ricadono nel perimetro di contribuenza

COD_FOGLIO	COD_COM	NOME_COM	NUM_FOGLIO	NUM_PART
C174_002100	C174	CASTELLINA MARITTIMA	21	54
C174_002100	C174	CASTELLINA MARITTIMA	21	55
C174_002100	C174	CASTELLINA MARITTIMA	21	59
C174_002100	C174	CASTELLINA MARITTIMA	21	60
C174_002100	C174	CASTELLINA MARITTIMA	21	61
C174_002100	C174	CASTELLINA MARITTIMA	21	62
C174_002100	C174	CASTELLINA MARITTIMA	21	63
C174_002100	C174	CASTELLINA MARITTIMA	21	64
C174_002100	C174	CASTELLINA MARITTIMA	21	67
C174_002100	C174	CASTELLINA MARITTIMA	21	68
C174_002100	C174	CASTELLINA MARITTIMA	21	69
C174_002100	C174	CASTELLINA MARITTIMA	21	70
C174_002100	C174	CASTELLINA MARITTIMA	21	72
C174_002100	C174	CASTELLINA MARITTIMA	21	74
C174_002100	C174	CASTELLINA MARITTIMA	21	76
C174_002100	C174	CASTELLINA MARITTIMA	21	77
C174_002100	C174	CASTELLINA MARITTIMA	21	78
C174_002100	C174	CASTELLINA MARITTIMA	21	79
C174_002100	C174	CASTELLINA MARITTIMA	21	80
C174_002100	C174	CASTELLINA MARITTIMA	21	81
C174_002100	C174	CASTELLINA MARITTIMA	21	82
C174_002100	C174	CASTELLINA MARITTIMA	21	83
C174_002100	C174	CASTELLINA MARITTIMA	21	84
C174_002100	C174	CASTELLINA MARITTIMA	21	85
C174_002100	C174	CASTELLINA MARITTIMA	21	86
C174_002100	C174	CASTELLINA MARITTIMA	21	87
C174_002100	C174	CASTELLINA MARITTIMA	21	88
C174_002100	C174	CASTELLINA MARITTIMA	21	89
C174_002100	C174	CASTELLINA MARITTIMA	21	90
C174_002100	C174	CASTELLINA MARITTIMA	21	91
C174_002100	C174	CASTELLINA MARITTIMA	21	92
C174_002100	C174	CASTELLINA MARITTIMA	21	93
C174_002100	C174	CASTELLINA MARITTIMA	21	94
C174_002100	C174	CASTELLINA MARITTIMA	21	95
C174_002100	C174	CASTELLINA MARITTIMA	21	96
C174_002100	C174	CASTELLINA MARITTIMA	21	107
C174_002100	C174	CASTELLINA MARITTIMA	21	109
C174_002100	C174	CASTELLINA MARITTIMA	21	110
C174_002100	C174	CASTELLINA MARITTIMA	21	111
C174_002100	C174	CASTELLINA MARITTIMA	21	112
C174_002100	C174	CASTELLINA MARITTIMA	21	113
C174_002100	C174	CASTELLINA MARITTIMA	21	114
C174_002100	C174	CASTELLINA MARITTIMA	21	115
C174_002100	C174	CASTELLINA MARITTIMA	21	116
C174_002100	C174	CASTELLINA MARITTIMA	21	117
C174_002100	C174	CASTELLINA MARITTIMA	21	123
C174_002100	C174	CASTELLINA MARITTIMA	21	125

Allegato 1c) - Perimetro di contribuenza: elenco delle particelle catastali dei fogli parziali che ricadono nel perimetro di contribuenza

COD_FOGLIO	COD_COM	NOME_COM	NUM_FOGLIO	NUM_PART
C174_002100	C174	CASTELLINA MARITTIMA	21	126
C174_002100	C174	CASTELLINA MARITTIMA	21	127
C174_002100	C174	CASTELLINA MARITTIMA	21	128
C174_002100	C174	CASTELLINA MARITTIMA	21	130
C174_002100	C174	CASTELLINA MARITTIMA	21	132
C174_002100	C174	CASTELLINA MARITTIMA	21	133
C174_002100	C174	CASTELLINA MARITTIMA	21	134
C174_002100	C174	CASTELLINA MARITTIMA	21	135
C174_002100	C174	CASTELLINA MARITTIMA	21	136
C174_002100	C174	CASTELLINA MARITTIMA	21	138
C174_002100	C174	CASTELLINA MARITTIMA	21	139
C174_002100	C174	CASTELLINA MARITTIMA	21	141
C174_002100	C174	CASTELLINA MARITTIMA	21	142
C174_002100	C174	CASTELLINA MARITTIMA	21	146
C174_002100	C174	CASTELLINA MARITTIMA	21	147
C174_002100	C174	CASTELLINA MARITTIMA	21	149
C174_002100	C174	CASTELLINA MARITTIMA	21	150
C174_002100	C174	CASTELLINA MARITTIMA	21	151
C174_002100	C174	CASTELLINA MARITTIMA	21	152
C174_002100	C174	CASTELLINA MARITTIMA	21	153
C174_002100	C174	CASTELLINA MARITTIMA	21	154
C174_002100	C174	CASTELLINA MARITTIMA	21	157
C174_002100	C174	CASTELLINA MARITTIMA	21	158
C174_002100	C174	CASTELLINA MARITTIMA	21	161
C174_002100	C174	CASTELLINA MARITTIMA	21	162
C174_002100	C174	CASTELLINA MARITTIMA	21	163
C174_002100	C174	CASTELLINA MARITTIMA	21	165
C174_002100	C174	CASTELLINA MARITTIMA	21	166
C174_002100	C174	CASTELLINA MARITTIMA	21	167
C174_002100	C174	CASTELLINA MARITTIMA	21	168
C174_002100	C174	CASTELLINA MARITTIMA	21	170
C174_002100	C174	CASTELLINA MARITTIMA	21	171
C174_002100	C174	CASTELLINA MARITTIMA	21	176
C174_002100	C174	CASTELLINA MARITTIMA	21	177
C174_002100	C174	CASTELLINA MARITTIMA	21	178
C174_002100	C174	CASTELLINA MARITTIMA	21	180
C174_002100	C174	CASTELLINA MARITTIMA	21	187
C174_002100	C174	CASTELLINA MARITTIMA	21	189
C174_002100	C174	CASTELLINA MARITTIMA	21	190
C174_002100	C174	CASTELLINA MARITTIMA	21	191
C174_002100	C174	CASTELLINA MARITTIMA	21	192
C174_002100	C174	CASTELLINA MARITTIMA	21	196
C174_002100	C174	CASTELLINA MARITTIMA	21	199
C174_002100	C174	CASTELLINA MARITTIMA	21	200
C174_002100	C174	CASTELLINA MARITTIMA	21	201
C174_002100	C174	CASTELLINA MARITTIMA	21	202
C174_002100	C174	CASTELLINA MARITTIMA	21	203

Allegato 1c) - Perimetro di contribuenza: elenco delle particelle catastali dei fogli parziali che ricadono nel perimetro di contribuenza

COD_FOGLIO	COD_COM	NOME_COM	NUM_FOGLIO	NUM_PART
C174_002100	C174	CASTELLINA MARITTIMA	21	204
C174_002100	C174	CASTELLINA MARITTIMA	21	205
C174_002100	C174	CASTELLINA MARITTIMA	21	206
C174_002100	C174	CASTELLINA MARITTIMA	21	207
C174_002100	C174	CASTELLINA MARITTIMA	21	208
C174_002100	C174	CASTELLINA MARITTIMA	21	209
C174_002100	C174	CASTELLINA MARITTIMA	21	211
C174_002100	C174	CASTELLINA MARITTIMA	21	215
C174_002100	C174	CASTELLINA MARITTIMA	21	216
C174_002100	C174	CASTELLINA MARITTIMA	21	217
C174_002100	C174	CASTELLINA MARITTIMA	21	218
C174_002100	C174	CASTELLINA MARITTIMA	21	219
C174_002100	C174	CASTELLINA MARITTIMA	21	222
C174_002100	C174	CASTELLINA MARITTIMA	21	223
C174_002100	C174	CASTELLINA MARITTIMA	21	224
C174_002100	C174	CASTELLINA MARITTIMA	21	225
C174_002100	C174	CASTELLINA MARITTIMA	21	226
C174_002100	C174	CASTELLINA MARITTIMA	21	229
C174_002100	C174	CASTELLINA MARITTIMA	21	231
C174_002100	C174	CASTELLINA MARITTIMA	21	232
C174_002100	C174	CASTELLINA MARITTIMA	21	233
C174_002100	C174	CASTELLINA MARITTIMA	21	235
C174_002100	C174	CASTELLINA MARITTIMA	21	236
C174_002100	C174	CASTELLINA MARITTIMA	21	237
C174_002100	C174	CASTELLINA MARITTIMA	21	238
C174_002100	C174	CASTELLINA MARITTIMA	21	241
C174_002100	C174	CASTELLINA MARITTIMA	21	243
C174_002100	C174	CASTELLINA MARITTIMA	21	245
C174_002100	C174	CASTELLINA MARITTIMA	21	246
C174_002100	C174	CASTELLINA MARITTIMA	21	247
C174_002100	C174	CASTELLINA MARITTIMA	21	248
C174_002100	C174	CASTELLINA MARITTIMA	21	249
C174_002100	C174	CASTELLINA MARITTIMA	21	250
C174_002100	C174	CASTELLINA MARITTIMA	21	251
C174_002100	C174	CASTELLINA MARITTIMA	21	252
C174_002100	C174	CASTELLINA MARITTIMA	21	253
C174_002100	C174	CASTELLINA MARITTIMA	21	254
C174_002100	C174	CASTELLINA MARITTIMA	21	255
C174_002100	C174	CASTELLINA MARITTIMA	21	256
C174_002100	C174	CASTELLINA MARITTIMA	21	258
C174_002100	C174	CASTELLINA MARITTIMA	21	260
C174_002100	C174	CASTELLINA MARITTIMA	21	261
C174_002100	C174	CASTELLINA MARITTIMA	21	262
C174_002100	C174	CASTELLINA MARITTIMA	21	263
C174_002100	C174	CASTELLINA MARITTIMA	21	264
C174_002100	C174	CASTELLINA MARITTIMA	21	265
C174_002100	C174	CASTELLINA MARITTIMA	21	266

Allegato 1c) - Perimetro di contribuenza: elenco delle particelle catastali dei fogli parziali che ricadono nel perimetro di contribuenza

COD_FOGLIO	COD_COM	NOME_COM	NUM_FOGLIO	NUM_PART
C174_002100	C174	CASTELLINA MARITTIMA	21	267
C174_002100	C174	CASTELLINA MARITTIMA	21	268
C174_002100	C174	CASTELLINA MARITTIMA	21	501
C174_002100	C174	CASTELLINA MARITTIMA	21	502
C174_002100	C174	CASTELLINA MARITTIMA	21	A
C174_002200	C174	CASTELLINA MARITTIMA	22	1
C174_002200	C174	CASTELLINA MARITTIMA	22	9
C174_002200	C174	CASTELLINA MARITTIMA	22	10
C174_002200	C174	CASTELLINA MARITTIMA	22	11
C174_002200	C174	CASTELLINA MARITTIMA	22	12
C310_006100	C310	CASTIGLIONE DELLA PESCAIA	61	1
C310_006100	C310	CASTIGLIONE DELLA PESCAIA	61	2
C310_006100	C310	CASTIGLIONE DELLA PESCAIA	61	3
C310_006100	C310	CASTIGLIONE DELLA PESCAIA	61	7
C310_006100	C310	CASTIGLIONE DELLA PESCAIA	61	16
C310_006100	C310	CASTIGLIONE DELLA PESCAIA	61	18
C310_006100	C310	CASTIGLIONE DELLA PESCAIA	61	19
C310_006100	C310	CASTIGLIONE DELLA PESCAIA	61	129
C310_006100	C310	CASTIGLIONE DELLA PESCAIA	61	130
C310_006100	C310	CASTIGLIONE DELLA PESCAIA	61	131
C310_006100	C310	CASTIGLIONE DELLA PESCAIA	61	132
C310_006100	C310	CASTIGLIONE DELLA PESCAIA	61	133
C310_006100	C310	CASTIGLIONE DELLA PESCAIA	61	134
C609_004700	C609	CHIANNI	47	3
C609_004700	C609	CHIANNI	47	7
C609_004700	C609	CHIANNI	47	9
C609_004700	C609	CHIANNI	47	10
C609_005600	C609	CHIANNI	56	1
C609_005600	C609	CHIANNI	56	2
C609_005600	C609	CHIANNI	56	3
C609_005600	C609	CHIANNI	56	4
C609_005600	C609	CHIANNI	56	5
C609_005600	C609	CHIANNI	56	6
C609_005600	C609	CHIANNI	56	7
C609_005600	C609	CHIANNI	56	8
C609_005600	C609	CHIANNI	56	9
C609_005600	C609	CHIANNI	56	69
C609_005600	C609	CHIANNI	56	74
C609_005600	C609	CHIANNI	56	75
C869_005600	C869	COLLESALVETTI	56	5
C869_005600	C869	COLLESALVETTI	56	7
C869_005600	C869	COLLESALVETTI	56	8
C869_005600	C869	COLLESALVETTI	56	9
C869_005600	C869	COLLESALVETTI	56	10
C869_005600	C869	COLLESALVETTI	56	11
C869_005600	C869	COLLESALVETTI	56	13
C869_005600	C869	COLLESALVETTI	56	14

Allegato 1c) - Perimetro di contribuenza: elenco delle particelle catastali dei fogli parziali che ricadono nel perimetro di contribuenza

COD_FOGLIO	COD_COM	NOME_COM	NUM_FOGLIO	NUM_PART
C869_005600	C869	COLLESALVETTI	56	15
C869_005600	C869	COLLESALVETTI	56	16
C869_005600	C869	COLLESALVETTI	56	17
C869_005600	C869	COLLESALVETTI	56	18
C869_005600	C869	COLLESALVETTI	56	19
C869_005600	C869	COLLESALVETTI	56	20
C869_005600	C869	COLLESALVETTI	56	22
C869_005600	C869	COLLESALVETTI	56	23
C869_005600	C869	COLLESALVETTI	56	26
C869_005600	C869	COLLESALVETTI	56	28
C869_005600	C869	COLLESALVETTI	56	32
C869_005600	C869	COLLESALVETTI	56	33
C869_005600	C869	COLLESALVETTI	56	34
C869_005600	C869	COLLESALVETTI	56	35
C869_005600	C869	COLLESALVETTI	56	36
C869_005600	C869	COLLESALVETTI	56	37
C869_005600	C869	COLLESALVETTI	56	38
C869_005600	C869	COLLESALVETTI	56	39
C869_005600	C869	COLLESALVETTI	56	40
C869_005600	C869	COLLESALVETTI	56	41
C869_005600	C869	COLLESALVETTI	56	42
C869_005600	C869	COLLESALVETTI	56	43
C869_005600	C869	COLLESALVETTI	56	47
C869_005600	C869	COLLESALVETTI	56	49
C869_005600	C869	COLLESALVETTI	56	50
C869_005600	C869	COLLESALVETTI	56	52
C869_005600	C869	COLLESALVETTI	56	57
C869_005600	C869	COLLESALVETTI	56	58
C869_005600	C869	COLLESALVETTI	56	59
C869_005600	C869	COLLESALVETTI	56	60
C869_005600	C869	COLLESALVETTI	56	74
C869_005600	C869	COLLESALVETTI	56	75
C869_005600	C869	COLLESALVETTI	56	85
C869_005600	C869	COLLESALVETTI	56	86
C869_005600	C869	COLLESALVETTI	56	87
C869_005600	C869	COLLESALVETTI	56	88
C869_005600	C869	COLLESALVETTI	56	89
C869_005600	C869	COLLESALVETTI	56	90
C869_005600	C869	COLLESALVETTI	56	91
C869_005600	C869	COLLESALVETTI	56	92
C869_005600	C869	COLLESALVETTI	56	93
C869_005600	C869	COLLESALVETTI	56	117
C869_005600	C869	COLLESALVETTI	56	118
C869_005600	C869	COLLESALVETTI	56	119
C869_005600	C869	COLLESALVETTI	56	121
C869_005800	C869	COLLESALVETTI	58	2
C869_005800	C869	COLLESALVETTI	58	3

Allegato 1c) - Perimetro di contribuenza: elenco delle particelle catastali dei fogli parziali che ricadono nel perimetro di contribuenza

COD_FOGLIO	COD_COM	NOME_COM	NUM_FOGLIO	NUM_PART
C869_005800	C869	COLLESALVETTI	58	5
C869_005800	C869	COLLESALVETTI	58	8
C869_005800	C869	COLLESALVETTI	58	10
C869_005800	C869	COLLESALVETTI	58	11
C869_005800	C869	COLLESALVETTI	58	12
C869_005800	C869	COLLESALVETTI	58	13
C869_005800	C869	COLLESALVETTI	58	14
C869_005800	C869	COLLESALVETTI	58	15
C869_005800	C869	COLLESALVETTI	58	16
C869_005800	C869	COLLESALVETTI	58	17
C869_005800	C869	COLLESALVETTI	58	18
C869_005800	C869	COLLESALVETTI	58	19
C869_005800	C869	COLLESALVETTI	58	20
C869_005800	C869	COLLESALVETTI	58	23
C869_005800	C869	COLLESALVETTI	58	24
C869_005800	C869	COLLESALVETTI	58	25
C869_005800	C869	COLLESALVETTI	58	26
C869_005800	C869	COLLESALVETTI	58	27
C869_005800	C869	COLLESALVETTI	58	28
C869_005800	C869	COLLESALVETTI	58	29
C869_005800	C869	COLLESALVETTI	58	30
C869_005800	C869	COLLESALVETTI	58	31
C869_005800	C869	COLLESALVETTI	58	32
C869_005800	C869	COLLESALVETTI	58	33
C869_005800	C869	COLLESALVETTI	58	34
C869_005800	C869	COLLESALVETTI	58	37
C869_005800	C869	COLLESALVETTI	58	47
C869_005800	C869	COLLESALVETTI	58	48
C869_005800	C869	COLLESALVETTI	58	49
C869_005800	C869	COLLESALVETTI	58	50
C869_005800	C869	COLLESALVETTI	58	51
C869_005800	C869	COLLESALVETTI	58	52
C869_005800	C869	COLLESALVETTI	58	53
C869_005800	C869	COLLESALVETTI	58	54
C869_005800	C869	COLLESALVETTI	58	55
C869_006200	C869	COLLESALVETTI	62	23
C869_006200	C869	COLLESALVETTI	62	24
C869_006200	C869	COLLESALVETTI	62	25
C869_006200	C869	COLLESALVETTI	62	26
C869_006200	C869	COLLESALVETTI	62	27
C869_006200	C869	COLLESALVETTI	62	28
C869_006200	C869	COLLESALVETTI	62	65
C869_006200	C869	COLLESALVETTI	62	68
C869_006200	C869	COLLESALVETTI	62	69
C869_006200	C869	COLLESALVETTI	62	70
C869_006200	C869	COLLESALVETTI	62	76
C869_006200	C869	COLLESALVETTI	62	85

Allegato 1c) - Perimetro di contribuenza: elenco delle particelle catastali dei fogli parziali che ricadono nel perimetro di contribuenza

COD_FOGLIO	COD_COM	NOME_COM	NUM_FOGLIO	NUM_PART
C869_006200	C869	COLLESALVETTI	62	86
C869_006200	C869	COLLESALVETTI	62	99
C869_006200	C869	COLLESALVETTI	62	100
C869_006200	C869	COLLESALVETTI	62	128
C869_006900	C869	COLLESALVETTI	69	1
C869_006900	C869	COLLESALVETTI	69	2
C869_006900	C869	COLLESALVETTI	69	3
C869_006900	C869	COLLESALVETTI	69	4
C869_006900	C869	COLLESALVETTI	69	5
C869_006900	C869	COLLESALVETTI	69	7
C869_006900	C869	COLLESALVETTI	69	8
C869_006900	C869	COLLESALVETTI	69	9
C869_006900	C869	COLLESALVETTI	69	10
C869_006900	C869	COLLESALVETTI	69	11
C869_006900	C869	COLLESALVETTI	69	12
C869_006900	C869	COLLESALVETTI	69	13
C869_006900	C869	COLLESALVETTI	69	14
C869_006900	C869	COLLESALVETTI	69	15
C869_006900	C869	COLLESALVETTI	69	16
C869_006900	C869	COLLESALVETTI	69	17
C869_006900	C869	COLLESALVETTI	69	20
C869_006900	C869	COLLESALVETTI	69	21
C869_006900	C869	COLLESALVETTI	69	22
C869_006900	C869	COLLESALVETTI	69	30
C869_006900	C869	COLLESALVETTI	69	31
C869_006900	C869	COLLESALVETTI	69	32
C869_006900	C869	COLLESALVETTI	69	33
C869_006900	C869	COLLESALVETTI	69	34
C869_006900	C869	COLLESALVETTI	69	35
C869_006900	C869	COLLESALVETTI	69	36
C869_006900	C869	COLLESALVETTI	69	37
C869_006900	C869	COLLESALVETTI	69	40
C869_006900	C869	COLLESALVETTI	69	41
C869_006900	C869	COLLESALVETTI	69	42
C869_006900	C869	COLLESALVETTI	69	43
C869_006900	C869	COLLESALVETTI	69	44
C869_006900	C869	COLLESALVETTI	69	46
C869_006900	C869	COLLESALVETTI	69	47
C869_006900	C869	COLLESALVETTI	69	48
C869_006900	C869	COLLESALVETTI	69	49
C869_006900	C869	COLLESALVETTI	69	50
C869_006900	C869	COLLESALVETTI	69	51
C869_006900	C869	COLLESALVETTI	69	52
C869_006900	C869	COLLESALVETTI	69	53
C869_006900	C869	COLLESALVETTI	69	54
C869_006900	C869	COLLESALVETTI	69	56
C869_006900	C869	COLLESALVETTI	69	57

Allegato 1c) - Perimetro di contribuenza: elenco delle particelle catastali dei fogli parziali che ricadono nel perimetro di contribuenza

COD_FOGLIO	COD_COM	NOME_COM	NUM_FOGLIO	NUM_PART
C869_006900	C869	COLLESALVETTI	69	58
C869_006900	C869	COLLESALVETTI	69	59
C869_006900	C869	COLLESALVETTI	69	60
C869_006900	C869	COLLESALVETTI	69	61
C869_006900	C869	COLLESALVETTI	69	62
C869_006900	C869	COLLESALVETTI	69	63
C869_006900	C869	COLLESALVETTI	69	65
C869_006900	C869	COLLESALVETTI	69	69
C869_006900	C869	COLLESALVETTI	69	71
C869_006900	C869	COLLESALVETTI	69	72
C869_006900	C869	COLLESALVETTI	69	75
C869_007400	C869	COLLESALVETTI	74	1
C869_007400	C869	COLLESALVETTI	74	5
C869_007400	C869	COLLESALVETTI	74	6
C869_007400	C869	COLLESALVETTI	74	19
C869_007400	C869	COLLESALVETTI	74	21
C869_007400	C869	COLLESALVETTI	74	22
C869_007400	C869	COLLESALVETTI	74	23
C869_007400	C869	COLLESALVETTI	74	24
C869_007400	C869	COLLESALVETTI	74	31
C869_007400	C869	COLLESALVETTI	74	32
C869_007400	C869	COLLESALVETTI	74	34
C869_007400	C869	COLLESALVETTI	74	35
C869_007400	C869	COLLESALVETTI	74	36
C869_007400	C869	COLLESALVETTI	74	37
C869_007400	C869	COLLESALVETTI	74	38
C869_007400	C869	COLLESALVETTI	74	39
C869_007400	C869	COLLESALVETTI	74	40
C869_007400	C869	COLLESALVETTI	74	41
C869_007400	C869	COLLESALVETTI	74	42
C869_007400	C869	COLLESALVETTI	74	43
C869_007400	C869	COLLESALVETTI	74	44
C869_007400	C869	COLLESALVETTI	74	45
C869_007400	C869	COLLESALVETTI	74	46
C869_007400	C869	COLLESALVETTI	74	47
C869_007400	C869	COLLESALVETTI	74	48
C869_007400	C869	COLLESALVETTI	74	49
C869_007400	C869	COLLESALVETTI	74	50
C869_007400	C869	COLLESALVETTI	74	51
C869_007400	C869	COLLESALVETTI	74	52
C869_007400	C869	COLLESALVETTI	74	61
C869_008200	C869	COLLESALVETTI	82	1
C869_011000	C869	COLLESALVETTI	110	61
C869_011000	C869	COLLESALVETTI	110	63
C869_011000	C869	COLLESALVETTI	110	65
C869_011000	C869	COLLESALVETTI	110	67
C869_011000	C869	COLLESALVETTI	110	68

Allegato 1c) - Perimetro di contribuenza: elenco delle particelle catastali dei fogli parziali che ricadono nel perimetro di contribuenza

COD_FOGLIO	COD_COM	NOME_COM	NUM_FOGLIO	NUM_PART
C869_011000	C869	COLLESALVETTI	110	69
C869_011000	C869	COLLESALVETTI	110	70
C869_011000	C869	COLLESALVETTI	110	77
C869_011000	C869	COLLESALVETTI	110	78
C869_011000	C869	COLLESALVETTI	110	85
C869_011000	C869	COLLESALVETTI	110	88
C869_011000	C869	COLLESALVETTI	110	89
C869_011000	C869	COLLESALVETTI	110	90
C869_011000	C869	COLLESALVETTI	110	91
C869_011000	C869	COLLESALVETTI	110	92
C869_011000	C869	COLLESALVETTI	110	93
C869_011000	C869	COLLESALVETTI	110	124
C869_011000	C869	COLLESALVETTI	110	147
C869_011100	C869	COLLESALVETTI	111	21
C869_011100	C869	COLLESALVETTI	111	22
C869_011100	C869	COLLESALVETTI	111	23
C869_011100	C869	COLLESALVETTI	111	24
C869_011100	C869	COLLESALVETTI	111	25
C869_011100	C869	COLLESALVETTI	111	26
C869_011100	C869	COLLESALVETTI	111	28
C869_011100	C869	COLLESALVETTI	111	29
C869_011100	C869	COLLESALVETTI	111	30
C869_011100	C869	COLLESALVETTI	111	31
C869_011100	C869	COLLESALVETTI	111	33
C869_011100	C869	COLLESALVETTI	111	34
C869_011100	C869	COLLESALVETTI	111	35
C869_011100	C869	COLLESALVETTI	111	37
C869_011100	C869	COLLESALVETTI	111	38
C869_011100	C869	COLLESALVETTI	111	39
C869_011100	C869	COLLESALVETTI	111	40
C869_011100	C869	COLLESALVETTI	111	41
C869_011100	C869	COLLESALVETTI	111	43
C869_011100	C869	COLLESALVETTI	111	45
C869_011100	C869	COLLESALVETTI	111	46
C869_011100	C869	COLLESALVETTI	111	47
C869_011100	C869	COLLESALVETTI	111	50
C869_011100	C869	COLLESALVETTI	111	52
C869_011100	C869	COLLESALVETTI	111	53
C869_011100	C869	COLLESALVETTI	111	55
C869_011100	C869	COLLESALVETTI	111	56
C869_011100	C869	COLLESALVETTI	111	57
C869_011100	C869	COLLESALVETTI	111	58
C869_011100	C869	COLLESALVETTI	111	59
C869_011100	C869	COLLESALVETTI	111	60
C869_011100	C869	COLLESALVETTI	111	61
C869_011100	C869	COLLESALVETTI	111	62
C869_011100	C869	COLLESALVETTI	111	64

Allegato 1c) - Perimetro di contribuenza: elenco delle particelle catastali dei fogli parziali che ricadono nel perimetro di contribuenza

COD_FOGLIO	COD_COM	NOME_COM	NUM_FOGLIO	NUM_PART
C869_011100	C869	COLLESALVETTI	111	65
C869_011100	C869	COLLESALVETTI	111	66
C869_011100	C869	COLLESALVETTI	111	67
C869_011100	C869	COLLESALVETTI	111	68
C869_011100	C869	COLLESALVETTI	111	69
C869_011100	C869	COLLESALVETTI	111	74
C869_011100	C869	COLLESALVETTI	111	75
C869_011100	C869	COLLESALVETTI	111	77
C869_011100	C869	COLLESALVETTI	111	78
C869_011100	C869	COLLESALVETTI	111	88
C869_011100	C869	COLLESALVETTI	111	91
C869_011100	C869	COLLESALVETTI	111	92
C869_011100	C869	COLLESALVETTI	111	93
C869_011100	C869	COLLESALVETTI	111	94
C869_011100	C869	COLLESALVETTI	111	95
C869_011100	C869	COLLESALVETTI	111	105
C869_011100	C869	COLLESALVETTI	111	106
C869_011100	C869	COLLESALVETTI	111	107
C869_011100	C869	COLLESALVETTI	111	108
C869_011100	C869	COLLESALVETTI	111	109
C869_011100	C869	COLLESALVETTI	111	116
C869_011100	C869	COLLESALVETTI	111	117
C869_011100	C869	COLLESALVETTI	111	118
C869_011100	C869	COLLESALVETTI	111	119
C869_011100	C869	COLLESALVETTI	111	122
C869_011100	C869	COLLESALVETTI	111	141
C869_011100	C869	COLLESALVETTI	111	142
D948_006000	D948	GAVORRANO	60	11
D948_006000	D948	GAVORRANO	60	13
D948_006000	D948	GAVORRANO	60	14
D948_006000	D948	GAVORRANO	60	119
D948_006000	D948	GAVORRANO	60	120
D948_006000	D948	GAVORRANO	60	121
D948_006000	D948	GAVORRANO	60	122
D948_006000	D948	GAVORRANO	60	123
D948_006000	D948	GAVORRANO	60	124
D948_006000	D948	GAVORRANO	60	125
D948_006000	D948	GAVORRANO	60	126
D948_006200	D948	GAVORRANO	62	1
D948_006200	D948	GAVORRANO	62	2
D948_006200	D948	GAVORRANO	62	6
D948_006200	D948	GAVORRANO	62	10
D948_006200	D948	GAVORRANO	62	17
D948_006200	D948	GAVORRANO	62	18
D948_006200	D948	GAVORRANO	62	19
D948_006200	D948	GAVORRANO	62	30
D948_006200	D948	GAVORRANO	62	31

Allegato 1c) - Perimetro di contribuenza: elenco delle particelle catastali dei fogli parziali che ricadono nel perimetro di contribuenza

COD_FOGLIO	COD_COM	NOME_COM	NUM_FOGLIO	NUM_PART
D948_006200	D948	GAVORRANO	62	32
D948_006200	D948	GAVORRANO	62	34
D948_006200	D948	GAVORRANO	62	35
D948_006200	D948	GAVORRANO	62	36
D948_006200	D948	GAVORRANO	62	41
D948_006200	D948	GAVORRANO	62	42
D948_006200	D948	GAVORRANO	62	47
D948_006200	D948	GAVORRANO	62	48
D948_006200	D948	GAVORRANO	62	51
D948_006200	D948	GAVORRANO	62	52
D948_006200	D948	GAVORRANO	62	58
D948_006200	D948	GAVORRANO	62	62
D948_006200	D948	GAVORRANO	62	63
D948_006200	D948	GAVORRANO	62	64
D948_006200	D948	GAVORRANO	62	65
D948_006200	D948	GAVORRANO	62	66
D948_006200	D948	GAVORRANO	62	67
D948_006200	D948	GAVORRANO	62	68
D948_006200	D948	GAVORRANO	62	70
D948_006200	D948	GAVORRANO	62	79
D948_006200	D948	GAVORRANO	62	86
D948_006200	D948	GAVORRANO	62	87
D948_006200	D948	GAVORRANO	62	88
D948_006200	D948	GAVORRANO	62	90
D948_006200	D948	GAVORRANO	62	120
D948_006200	D948	GAVORRANO	62	123
D948_006200	D948	GAVORRANO	62	129
D948_006200	D948	GAVORRANO	62	143
D948_006200	D948	GAVORRANO	62	144
D948_006200	D948	GAVORRANO	62	154
D948_006200	D948	GAVORRANO	62	155
D948_006200	D948	GAVORRANO	62	156
D948_006200	D948	GAVORRANO	62	167
D948_006200	D948	GAVORRANO	62	168
D948_006200	D948	GAVORRANO	62	169
D948_006200	D948	GAVORRANO	62	170
D948_006200	D948	GAVORRANO	62	171
D948_006200	D948	GAVORRANO	62	172
D948_006200	D948	GAVORRANO	62	173
D948_006200	D948	GAVORRANO	62	174
D948_006200	D948	GAVORRANO	62	175
D948_006200	D948	GAVORRANO	62	176
D948_006200	D948	GAVORRANO	62	177
D948_006200	D948	GAVORRANO	62	178
D948_006200	D948	GAVORRANO	62	179
D948_006200	D948	GAVORRANO	62	180
D948_006200	D948	GAVORRANO	62	182

Allegato 1c) - Perimetro di contribuenza: elenco delle particelle catastali dei fogli parziali che ricadono nel perimetro di contribuenza

COD_FOGLIO	COD_COM	NOME_COM	NUM_FOGLIO	NUM_PART
D948_006200	D948	GAVORRANO	62	183
D948_006200	D948	GAVORRANO	62	184
D948_006200	D948	GAVORRANO	62	185
D948_006200	D948	GAVORRANO	62	186
D948_006200	D948	GAVORRANO	62	187
D948_006200	D948	GAVORRANO	62	192
D948_006200	D948	GAVORRANO	62	193
D948_006200	D948	GAVORRANO	62	194
D948_006200	D948	GAVORRANO	62	214
D948_008900	D948	GAVORRANO	89	2
D948_008900	D948	GAVORRANO	89	3
D948_008900	D948	GAVORRANO	89	4
D948_008900	D948	GAVORRANO	89	5
D948_008900	D948	GAVORRANO	89	21
D948_008900	D948	GAVORRANO	89	22
D948_008900	D948	GAVORRANO	89	24
D948_008900	D948	GAVORRANO	89	25
D948_008900	D948	GAVORRANO	89	26
D948_008900	D948	GAVORRANO	89	27
D948_008900	D948	GAVORRANO	89	28
D948_008900	D948	GAVORRANO	89	39
D948_008900	D948	GAVORRANO	89	43
D948_008900	D948	GAVORRANO	89	44
D948_008900	D948	GAVORRANO	89	45
D948_008900	D948	GAVORRANO	89	46
D948_008900	D948	GAVORRANO	89	47
D948_008900	D948	GAVORRANO	89	50
D948_008900	D948	GAVORRANO	89	51
D948_008900	D948	GAVORRANO	89	56
D948_008900	D948	GAVORRANO	89	59
D948_008900	D948	GAVORRANO	89	60
D948_008900	D948	GAVORRANO	89	61
D948_008900	D948	GAVORRANO	89	62
D948_008900	D948	GAVORRANO	89	63
D948_008900	D948	GAVORRANO	89	67
D948_008900	D948	GAVORRANO	89	68
D948_008900	D948	GAVORRANO	89	69
D948_008900	D948	GAVORRANO	89	71
D948_008900	D948	GAVORRANO	89	72
D948_008900	D948	GAVORRANO	89	76
D948_008900	D948	GAVORRANO	89	77
D948_008900	D948	GAVORRANO	89	81
D948_008900	D948	GAVORRANO	89	82
D948_008900	D948	GAVORRANO	89	83
D948_008900	D948	GAVORRANO	89	84
D948_008900	D948	GAVORRANO	89	86
D948_008900	D948	GAVORRANO	89	88

Allegato 1c) - Perimetro di contribuenza: elenco delle particelle catastali dei fogli parziali che ricadono nel perimetro di contribuenza

COD_FOGLIO	COD_COM	NOME_COM	NUM_FOGLIO	NUM_PART
D948_008900	D948	GAVORRANO	89	89
D948_008900	D948	GAVORRANO	89	90
D948_008900	D948	GAVORRANO	89	91
D948_008900	D948	GAVORRANO	89	92
D948_008900	D948	GAVORRANO	89	93
D948_008900	D948	GAVORRANO	89	94
D948_008900	D948	GAVORRANO	89	95
D948_008900	D948	GAVORRANO	89	96
D948_008900	D948	GAVORRANO	89	97
D948_008900	D948	GAVORRANO	89	98
D948_008900	D948	GAVORRANO	89	102
D948_008900	D948	GAVORRANO	89	103
D948_008900	D948	GAVORRANO	89	105
D948_008900	D948	GAVORRANO	89	107
D948_008900	D948	GAVORRANO	89	108
D948_008900	D948	GAVORRANO	89	111
D948_008900	D948	GAVORRANO	89	116
D948_008900	D948	GAVORRANO	89	117
D948_008900	D948	GAVORRANO	89	118
D948_008900	D948	GAVORRANO	89	119
D948_008900	D948	GAVORRANO	89	121
D948_008900	D948	GAVORRANO	89	122
D948_008900	D948	GAVORRANO	89	126
D948_008900	D948	GAVORRANO	89	128
D948_008900	D948	GAVORRANO	89	129
D948_008900	D948	GAVORRANO	89	133
D948_008900	D948	GAVORRANO	89	134
D948_008900	D948	GAVORRANO	89	139
D948_008900	D948	GAVORRANO	89	140
D948_008900	D948	GAVORRANO	89	144
D948_008900	D948	GAVORRANO	89	145
D948_008900	D948	GAVORRANO	89	147
D948_008900	D948	GAVORRANO	89	149
D948_008900	D948	GAVORRANO	89	151
D948_008900	D948	GAVORRANO	89	152
D948_008900	D948	GAVORRANO	89	156
D948_008900	D948	GAVORRANO	89	157
D948_008900	D948	GAVORRANO	89	159
D948_008900	D948	GAVORRANO	89	160
D948_008900	D948	GAVORRANO	89	161
D948_008900	D948	GAVORRANO	89	162
D948_008900	D948	GAVORRANO	89	163
D948_008900	D948	GAVORRANO	89	175
D948_008900	D948	GAVORRANO	89	184
D948_008900	D948	GAVORRANO	89	187
D948_008900	D948	GAVORRANO	89	188
D948_008900	D948	GAVORRANO	89	189

Allegato 1c) - Perimetro di contribuenza: elenco delle particelle catastali dei fogli parziali che ricadono nel perimetro di contribuenza

COD_FOGLIO	COD_COM	NOME_COM	NUM_FOGLIO	NUM_PART
D948_008900	D948	GAVORRANO	89	190
D948_008900	D948	GAVORRANO	89	193
D948_008900	D948	GAVORRANO	89	198
D948_008900	D948	GAVORRANO	89	199
D948_008900	D948	GAVORRANO	89	201
D948_008900	D948	GAVORRANO	89	202
D948_008900	D948	GAVORRANO	89	203
D948_008900	D948	GAVORRANO	89	205
D948_008900	D948	GAVORRANO	89	206
D948_008900	D948	GAVORRANO	89	207
D948_008900	D948	GAVORRANO	89	208
D948_008900	D948	GAVORRANO	89	209
D948_008900	D948	GAVORRANO	89	211
D948_008900	D948	GAVORRANO	89	217
D948_008900	D948	GAVORRANO	89	218
D948_008900	D948	GAVORRANO	89	219
D948_008900	D948	GAVORRANO	89	220
D948_008900	D948	GAVORRANO	89	221
D948_008900	D948	GAVORRANO	89	222
D948_008900	D948	GAVORRANO	89	223
D948_008900	D948	GAVORRANO	89	224
D948_008900	D948	GAVORRANO	89	225
D948_008900	D948	GAVORRANO	89	228
D948_008900	D948	GAVORRANO	89	230
D948_008900	D948	GAVORRANO	89	234
D948_008900	D948	GAVORRANO	89	243
D948_008900	D948	GAVORRANO	89	244
D948_008900	D948	GAVORRANO	89	245
D948_008900	D948	GAVORRANO	89	246
D948_008900	D948	GAVORRANO	89	247
D948_008900	D948	GAVORRANO	89	248
D948_008900	D948	GAVORRANO	89	249
D948_008900	D948	GAVORRANO	89	250
D948_008900	D948	GAVORRANO	89	251
D948_008900	D948	GAVORRANO	89	252
D948_008900	D948	GAVORRANO	89	253
D948_008900	D948	GAVORRANO	89	254
D948_008900	D948	GAVORRANO	89	257
D948_008900	D948	GAVORRANO	89	260
D948_008900	D948	GAVORRANO	89	261
D948_008900	D948	GAVORRANO	89	262
D948_008900	D948	GAVORRANO	89	263
D948_008900	D948	GAVORRANO	89	264
D948_008900	D948	GAVORRANO	89	265
D948_008900	D948	GAVORRANO	89	266
D948_008900	D948	GAVORRANO	89	267
D948_008900	D948	GAVORRANO	89	268

Allegato 1c) - Perimetro di contribuenza: elenco delle particelle catastali dei fogli parziali che ricadono nel perimetro di contribuenza

COD_FOGLIO	COD_COM	NOME_COM	NUM_FOGLIO	NUM_PART
D948_008900	D948	GAVORRANO	89	269
D948_008900	D948	GAVORRANO	89	270
D948_008900	D948	GAVORRANO	89	271
D948_008900	D948	GAVORRANO	89	276
D948_011100	D948	GAVORRANO	111	1
D948_011100	D948	GAVORRANO	111	2
D948_011100	D948	GAVORRANO	111	6
D948_011100	D948	GAVORRANO	111	7
D948_011100	D948	GAVORRANO	111	9
D948_011100	D948	GAVORRANO	111	10
D948_011100	D948	GAVORRANO	111	12
D948_011100	D948	GAVORRANO	111	16
D948_011100	D948	GAVORRANO	111	17
D948_011100	D948	GAVORRANO	111	19
D948_011100	D948	GAVORRANO	111	22
D948_011100	D948	GAVORRANO	111	25
D948_011100	D948	GAVORRANO	111	26
D948_011100	D948	GAVORRANO	111	27
D948_011100	D948	GAVORRANO	111	28
D948_011100	D948	GAVORRANO	111	29
D948_011100	D948	GAVORRANO	111	32
D948_011100	D948	GAVORRANO	111	33
D948_011100	D948	GAVORRANO	111	35
D948_011100	D948	GAVORRANO	111	37
D948_011100	D948	GAVORRANO	111	38
D948_011100	D948	GAVORRANO	111	39
D948_011100	D948	GAVORRANO	111	40
D948_011100	D948	GAVORRANO	111	42
D948_011100	D948	GAVORRANO	111	43
D948_011100	D948	GAVORRANO	111	46
D948_011100	D948	GAVORRANO	111	47
D948_011100	D948	GAVORRANO	111	48
D948_011100	D948	GAVORRANO	111	49
D948_011100	D948	GAVORRANO	111	50
D948_011100	D948	GAVORRANO	111	51
D948_011100	D948	GAVORRANO	111	52
D948_011100	D948	GAVORRANO	111	53
D948_011100	D948	GAVORRANO	111	54
D948_011100	D948	GAVORRANO	111	55
D948_011100	D948	GAVORRANO	111	56
D948_011100	D948	GAVORRANO	111	57
D948_011100	D948	GAVORRANO	111	58
D948_011100	D948	GAVORRANO	111	59
D948_011100	D948	GAVORRANO	111	60
D948_011100	D948	GAVORRANO	111	61
D948_011100	D948	GAVORRANO	111	62
D948_011100	D948	GAVORRANO	111	63

Allegato 1c) - Perimetro di contribuenza: elenco delle particelle catastali dei fogli parziali che ricadono nel perimetro di contribuenza

COD_FOGLIO	COD_COM	NOME_COM	NUM_FOGLIO	NUM_PART
D948_011100	D948	GAVORRANO	111	66
D948_011100	D948	GAVORRANO	111	67
D948_011100	D948	GAVORRANO	111	72
D948_011100	D948	GAVORRANO	111	73
D948_011100	D948	GAVORRANO	111	74
D948_011100	D948	GAVORRANO	111	75
D948_011100	D948	GAVORRANO	111	76
D948_011100	D948	GAVORRANO	111	77
D948_011100	D948	GAVORRANO	111	78
D948_011100	D948	GAVORRANO	111	80
D948_011100	D948	GAVORRANO	111	81
D948_011100	D948	GAVORRANO	111	82
D948_011100	D948	GAVORRANO	111	83
D948_011100	D948	GAVORRANO	111	84
D948_011100	D948	GAVORRANO	111	85
D948_011100	D948	GAVORRANO	111	86
D948_011100	D948	GAVORRANO	111	87
D948_011100	D948	GAVORRANO	111	88
D948_011100	D948	GAVORRANO	111	89
D948_011100	D948	GAVORRANO	111	90
D948_011100	D948	GAVORRANO	111	91
D948_011100	D948	GAVORRANO	111	92
D948_011100	D948	GAVORRANO	111	93
D948_011100	D948	GAVORRANO	111	94
D948_011100	D948	GAVORRANO	111	95
D948_011100	D948	GAVORRANO	111	96
D948_011100	D948	GAVORRANO	111	98
D948_011100	D948	GAVORRANO	111	99
D948_011100	D948	GAVORRANO	111	100
D948_011100	D948	GAVORRANO	111	101
D948_011100	D948	GAVORRANO	111	102
D948_011100	D948	GAVORRANO	111	103
D948_011100	D948	GAVORRANO	111	104
D948_011100	D948	GAVORRANO	111	105
D948_011100	D948	GAVORRANO	111	106
D948_011100	D948	GAVORRANO	111	107
D948_011100	D948	GAVORRANO	111	108
D948_011100	D948	GAVORRANO	111	110
D948_011100	D948	GAVORRANO	111	113
D948_011100	D948	GAVORRANO	111	114
D948_011100	D948	GAVORRANO	111	115
D948_011100	D948	GAVORRANO	111	116
D948_011100	D948	GAVORRANO	111	118
D948_011100	D948	GAVORRANO	111	127
D948_011100	D948	GAVORRANO	111	128
D948_011100	D948	GAVORRANO	111	129
D948_011100	D948	GAVORRANO	111	130

Allegato 1c) - Perimetro di contribuenza: elenco delle particelle catastali dei fogli parziali che ricadono nel perimetro di contribuenza

COD_FOGLIO	COD_COM	NOME_COM	NUM_FOGLIO	NUM_PART
D948_011100	D948	GAVORRANO	111	131
D948_011100	D948	GAVORRANO	111	132
D948_011100	D948	GAVORRANO	111	133
D948_011100	D948	GAVORRANO	111	134
D948_011100	D948	GAVORRANO	111	135
D948_011100	D948	GAVORRANO	111	136
D948_011100	D948	GAVORRANO	111	137
D948_011100	D948	GAVORRANO	111	138
D948_011100	D948	GAVORRANO	111	139
D948_011100	D948	GAVORRANO	111	140
D948_011100	D948	GAVORRANO	111	141
D948_011100	D948	GAVORRANO	111	142
D948_011100	D948	GAVORRANO	111	143
D948_011100	D948	GAVORRANO	111	144
D948_011100	D948	GAVORRANO	111	145
D948_011100	D948	GAVORRANO	111	146
D948_011100	D948	GAVORRANO	111	147
D948_011100	D948	GAVORRANO	111	148
D948_011100	D948	GAVORRANO	111	149
D948_011100	D948	GAVORRANO	111	150
D948_011100	D948	GAVORRANO	111	151
D948_011100	D948	GAVORRANO	111	152
D948_011100	D948	GAVORRANO	111	153
D948_011100	D948	GAVORRANO	111	154
D948_011100	D948	GAVORRANO	111	155
D948_011100	D948	GAVORRANO	111	156
D948_011100	D948	GAVORRANO	111	157
D948_011100	D948	GAVORRANO	111	158
D948_011100	D948	GAVORRANO	111	159
D948_011100	D948	GAVORRANO	111	160
D948_011100	D948	GAVORRANO	111	161
D948_011100	D948	GAVORRANO	111	162
D948_011100	D948	GAVORRANO	111	163
D948_011100	D948	GAVORRANO	111	166
D948_011100	D948	GAVORRANO	111	168
D948_011100	D948	GAVORRANO	111	175
D948_011100	D948	GAVORRANO	111	176
D948_011100	D948	GAVORRANO	111	177
D948_011100	D948	GAVORRANO	111	178
D948_011100	D948	GAVORRANO	111	179
D948_011100	D948	GAVORRANO	111	180
D948_011100	D948	GAVORRANO	111	181
D948_011100	D948	GAVORRANO	111	182
D948_011100	D948	GAVORRANO	111	183
D948_011100	D948	GAVORRANO	111	184
D948_011100	D948	GAVORRANO	111	185
D948_011100	D948	GAVORRANO	111	186

Allegato 1c) - Perimetro di contribuenza: elenco delle particelle catastali dei fogli parziali che ricadono nel perimetro di contribuenza

COD_FOGLIO	COD_COM	NOME_COM	NUM_FOGLIO	NUM_PART
D948_011100	D948	GAVORRANO	111	187
D948_011100	D948	GAVORRANO	111	188
D948_011100	D948	GAVORRANO	111	189
D948_011100	D948	GAVORRANO	111	190
D948_011100	D948	GAVORRANO	111	191
D948_011100	D948	GAVORRANO	111	192
D948_011100	D948	GAVORRANO	111	193
D948_011100	D948	GAVORRANO	111	194
D948_011100	D948	GAVORRANO	111	195
D948_011100	D948	GAVORRANO	111	196
D948_011100	D948	GAVORRANO	111	197
D948_011100	D948	GAVORRANO	111	198
D948_011100	D948	GAVORRANO	111	199
D948_011100	D948	GAVORRANO	111	200
D948_011100	D948	GAVORRANO	111	201
D948_011100	D948	GAVORRANO	111	202
D948_011100	D948	GAVORRANO	111	203
D948_011100	D948	GAVORRANO	111	205
D948_011100	D948	GAVORRANO	111	206
D948_011100	D948	GAVORRANO	111	207
D948_011100	D948	GAVORRANO	111	208
D948_011100	D948	GAVORRANO	111	209
D948_011100	D948	GAVORRANO	111	211
D948_011100	D948	GAVORRANO	111	212
D948_011100	D948	GAVORRANO	111	213
D948_011100	D948	GAVORRANO	111	214
D948_011100	D948	GAVORRANO	111	217
D948_011100	D948	GAVORRANO	111	219
D948_011100	D948	GAVORRANO	111	220
D948_011100	D948	GAVORRANO	111	223
D948_011100	D948	GAVORRANO	111	224
D948_011100	D948	GAVORRANO	111	226
D948_011100	D948	GAVORRANO	111	227
D948_011100	D948	GAVORRANO	111	228
D948_011100	D948	GAVORRANO	111	231
D948_011100	D948	GAVORRANO	111	238
D948_011100	D948	GAVORRANO	111	243
D948_011100	D948	GAVORRANO	111	244
D948_011100	D948	GAVORRANO	111	245
D948_011100	D948	GAVORRANO	111	246
D948_011100	D948	GAVORRANO	111	249
D948_011100	D948	GAVORRANO	111	251
D948_011100	D948	GAVORRANO	111	252
D948_011100	D948	GAVORRANO	111	253
D948_011100	D948	GAVORRANO	111	254
D948_011100	D948	GAVORRANO	111	255
D948_011100	D948	GAVORRANO	111	256

Allegato 1c) - Perimetro di contribuenza: elenco delle particelle catastali dei fogli parziali che ricadono nel perimetro di contribuenza

COD_FOGLIO	COD_COM	NOME_COM	NUM_FOGLIO	NUM_PART
D948_011100	D948	GAVORRANO	111	258
D948_011100	D948	GAVORRANO	111	259
D948_011100	D948	GAVORRANO	111	260
D948_011100	D948	GAVORRANO	111	261
D948_011100	D948	GAVORRANO	111	262
D948_011100	D948	GAVORRANO	111	263
D948_011100	D948	GAVORRANO	111	264
D948_011100	D948	GAVORRANO	111	265
D948_011100	D948	GAVORRANO	111	266
D948_011100	D948	GAVORRANO	111	267
D948_011100	D948	GAVORRANO	111	268
D948_011100	D948	GAVORRANO	111	269
D948_011100	D948	GAVORRANO	111	270
D948_011100	D948	GAVORRANO	111	271
D948_011100	D948	GAVORRANO	111	272
D948_011100	D948	GAVORRANO	111	273
D948_011100	D948	GAVORRANO	111	274
D948_011100	D948	GAVORRANO	111	275
D948_011100	D948	GAVORRANO	111	276
D948_011100	D948	GAVORRANO	111	277
D948_011100	D948	GAVORRANO	111	278
D948_011100	D948	GAVORRANO	111	279
D948_011100	D948	GAVORRANO	111	280
D948_011100	D948	GAVORRANO	111	283
D948_011100	D948	GAVORRANO	111	287
D948_011100	D948	GAVORRANO	111	288
D948_011100	D948	GAVORRANO	111	289
D948_011100	D948	GAVORRANO	111	293
D948_011100	D948	GAVORRANO	111	294
D948_011100	D948	GAVORRANO	111	295
D948_011100	D948	GAVORRANO	111	296
D948_011100	D948	GAVORRANO	111	298
D948_011100	D948	GAVORRANO	111	300
D948_011100	D948	GAVORRANO	111	301
D948_011100	D948	GAVORRANO	111	302
D948_011100	D948	GAVORRANO	111	303
D948_011100	D948	GAVORRANO	111	305
D948_011100	D948	GAVORRANO	111	306
D948_011100	D948	GAVORRANO	111	307
D948_011100	D948	GAVORRANO	111	317
D948_011100	D948	GAVORRANO	111	319
D948_011100	D948	GAVORRANO	111	320
D948_011100	D948	GAVORRANO	111	321
D948_011100	D948	GAVORRANO	111	322
D948_011100	D948	GAVORRANO	111	323
D948_011100	D948	GAVORRANO	111	324
D948_011100	D948	GAVORRANO	111	325

Allegato 1c) - Perimetro di contribuenza: elenco delle particelle catastali dei fogli parziali che ricadono nel perimetro di contribuenza

COD_FOGLIO	COD_COM	NOME_COM	NUM_FOGLIO	NUM_PART
D948_011100	D948	GAVORRANO	111	326
D948_011100	D948	GAVORRANO	111	327
D948_011100	D948	GAVORRANO	111	328
D948_011100	D948	GAVORRANO	111	330
D948_011100	D948	GAVORRANO	111	331
D948_011100	D948	GAVORRANO	111	332
D948_011100	D948	GAVORRANO	111	333
D948_011100	D948	GAVORRANO	111	336
D948_011100	D948	GAVORRANO	111	337
D948_011100	D948	GAVORRANO	111	338
D948_011100	D948	GAVORRANO	111	339
D948_011100	D948	GAVORRANO	111	340
D948_011100	D948	GAVORRANO	111	342
D948_011100	D948	GAVORRANO	111	343
D948_011100	D948	GAVORRANO	111	344
D948_011100	D948	GAVORRANO	111	345
D948_011100	D948	GAVORRANO	111	346
D948_011100	D948	GAVORRANO	111	347
D948_011100	D948	GAVORRANO	111	354
D948_011100	D948	GAVORRANO	111	355
D948_011100	D948	GAVORRANO	111	356
D948_011100	D948	GAVORRANO	111	357
D948_011100	D948	GAVORRANO	111	360
D948_011100	D948	GAVORRANO	111	362
D948_011100	D948	GAVORRANO	111	363
D948_011100	D948	GAVORRANO	111	365
D948_011100	D948	GAVORRANO	111	367
D948_011100	D948	GAVORRANO	111	370
D948_011100	D948	GAVORRANO	111	372
D948_011100	D948	GAVORRANO	111	373
D948_011100	D948	GAVORRANO	111	374
D948_011100	D948	GAVORRANO	111	376
D948_011100	D948	GAVORRANO	111	377
D948_011100	D948	GAVORRANO	111	380
D948_011100	D948	GAVORRANO	111	381
D948_011100	D948	GAVORRANO	111	384
D948_011100	D948	GAVORRANO	111	385
D948_011100	D948	GAVORRANO	111	390
D948_011100	D948	GAVORRANO	111	391
D948_011100	D948	GAVORRANO	111	392
D948_011100	D948	GAVORRANO	111	394
D948_011100	D948	GAVORRANO	111	397
D948_011100	D948	GAVORRANO	111	398
D948_011100	D948	GAVORRANO	111	399
D948_011100	D948	GAVORRANO	111	400
D948_011100	D948	GAVORRANO	111	405
D948_011100	D948	GAVORRANO	111	406

Allegato 1c) - Perimetro di contribuenza: elenco delle particelle catastali dei fogli parziali che ricadono nel perimetro di contribuenza

COD_FOGLIO	COD_COM	NOME_COM	NUM_FOGLIO	NUM_PART
D948_011100	D948	GAVORRANO	111	407
D948_011100	D948	GAVORRANO	111	414
D948_011100	D948	GAVORRANO	111	415
D948_011100	D948	GAVORRANO	111	418
D948_011100	D948	GAVORRANO	111	422
D948_011100	D948	GAVORRANO	111	424
D948_011100	D948	GAVORRANO	111	426
D948_011100	D948	GAVORRANO	111	427
D948_011100	D948	GAVORRANO	111	428
D948_011100	D948	GAVORRANO	111	429
D948_011100	D948	GAVORRANO	111	431
D948_011100	D948	GAVORRANO	111	432
D948_011100	D948	GAVORRANO	111	433
D948_011100	D948	GAVORRANO	111	434
D948_011100	D948	GAVORRANO	111	435
D948_011100	D948	GAVORRANO	111	436
D948_011100	D948	GAVORRANO	111	439
D948_011100	D948	GAVORRANO	111	440
D948_011100	D948	GAVORRANO	111	442
D948_011100	D948	GAVORRANO	111	444
D948_011100	D948	GAVORRANO	111	446
D948_011100	D948	GAVORRANO	111	447
D948_011100	D948	GAVORRANO	111	448
D948_011100	D948	GAVORRANO	111	449
D948_011100	D948	GAVORRANO	111	450
D948_011100	D948	GAVORRANO	111	451
D948_011100	D948	GAVORRANO	111	452
D948_011100	D948	GAVORRANO	111	453
D948_011100	D948	GAVORRANO	111	454
D948_011100	D948	GAVORRANO	111	455
D948_011100	D948	GAVORRANO	111	456
D948_011100	D948	GAVORRANO	111	460
D948_011100	D948	GAVORRANO	111	461
D948_011100	D948	GAVORRANO	111	462
D948_011100	D948	GAVORRANO	111	465
D948_011100	D948	GAVORRANO	111	466
D948_011100	D948	GAVORRANO	111	469
D948_011100	D948	GAVORRANO	111	470
D948_011100	D948	GAVORRANO	111	471
D948_011100	D948	GAVORRANO	111	472
D948_011100	D948	GAVORRANO	111	473
D948_011100	D948	GAVORRANO	111	474
D948_011100	D948	GAVORRANO	111	476
D948_011100	D948	GAVORRANO	111	477
D948_011100	D948	GAVORRANO	111	478
D948_011100	D948	GAVORRANO	111	479
D948_011100	D948	GAVORRANO	111	480

Allegato 1c) - Perimetro di contribuenza: elenco delle particelle catastali dei fogli parziali che ricadono nel perimetro di contribuenza

COD_FOGLIO	COD_COM	NOME_COM	NUM_FOGLIO	NUM_PART
D948_011100	D948	GAVORRANO	111	481
D948_011100	D948	GAVORRANO	111	482
D948_011100	D948	GAVORRANO	111	485
D948_011100	D948	GAVORRANO	111	486
D948_011100	D948	GAVORRANO	111	487
D948_011100	D948	GAVORRANO	111	488
D948_011100	D948	GAVORRANO	111	489
D948_011100	D948	GAVORRANO	111	490
D948_011100	D948	GAVORRANO	111	491
D948_011100	D948	GAVORRANO	111	492
D948_011100	D948	GAVORRANO	111	493
D948_011100	D948	GAVORRANO	111	494
D948_011100	D948	GAVORRANO	111	495
D948_011100	D948	GAVORRANO	111	496
D948_011100	D948	GAVORRANO	111	499
D948_011100	D948	GAVORRANO	111	500
D948_011100	D948	GAVORRANO	111	504
D948_011100	D948	GAVORRANO	111	506
D948_011100	D948	GAVORRANO	111	507
D948_011100	D948	GAVORRANO	111	508
D948_011100	D948	GAVORRANO	111	510
D948_011100	D948	GAVORRANO	111	512
D948_011100	D948	GAVORRANO	111	515
D948_011100	D948	GAVORRANO	111	518
D948_011100	D948	GAVORRANO	111	519
D948_011100	D948	GAVORRANO	111	520
D948_011100	D948	GAVORRANO	111	522
D948_011100	D948	GAVORRANO	111	523
D948_011100	D948	GAVORRANO	111	524
D948_011100	D948	GAVORRANO	111	526
D948_011100	D948	GAVORRANO	111	527
D948_011100	D948	GAVORRANO	111	529
D948_011100	D948	GAVORRANO	111	530
D948_011100	D948	GAVORRANO	111	531
D948_011100	D948	GAVORRANO	111	532
D948_011100	D948	GAVORRANO	111	535
D948_011100	D948	GAVORRANO	111	537
D948_011100	D948	GAVORRANO	111	538
D948_011100	D948	GAVORRANO	111	539
D948_011100	D948	GAVORRANO	111	540
D948_011100	D948	GAVORRANO	111	541
D948_011100	D948	GAVORRANO	111	543
D948_011100	D948	GAVORRANO	111	544
D948_011100	D948	GAVORRANO	111	545
D948_011100	D948	GAVORRANO	111	546
D948_011100	D948	GAVORRANO	111	547
D948_011100	D948	GAVORRANO	111	548

Allegato 1c) - Perimetro di contribuenza: elenco delle particelle catastali dei fogli parziali che ricadono nel perimetro di contribuenza

COD_FOGLIO	COD_COM	NOME_COM	NUM_FOGLIO	NUM_PART
D948_011100	D948	GAVORRANO	111	549
D948_011100	D948	GAVORRANO	111	550
D948_011100	D948	GAVORRANO	111	551
D948_011100	D948	GAVORRANO	111	553
D948_011100	D948	GAVORRANO	111	554
D948_011100	D948	GAVORRANO	111	555
D948_011100	D948	GAVORRANO	111	557
D948_011100	D948	GAVORRANO	111	558
D948_011100	D948	GAVORRANO	111	559
D948_011100	D948	GAVORRANO	111	560
D948_011100	D948	GAVORRANO	111	561
D948_011100	D948	GAVORRANO	111	564
D948_011100	D948	GAVORRANO	111	565
D948_011100	D948	GAVORRANO	111	566
D948_011100	D948	GAVORRANO	111	567
D948_011100	D948	GAVORRANO	111	569
D948_011100	D948	GAVORRANO	111	570
D948_011100	D948	GAVORRANO	111	571
D948_011100	D948	GAVORRANO	111	573
D948_011100	D948	GAVORRANO	111	574
D948_011100	D948	GAVORRANO	111	575
D948_011100	D948	GAVORRANO	111	576
D948_011100	D948	GAVORRANO	111	577
D948_011100	D948	GAVORRANO	111	578
D948_011100	D948	GAVORRANO	111	579
D948_011100	D948	GAVORRANO	111	580
D948_011100	D948	GAVORRANO	111	581
D948_011100	D948	GAVORRANO	111	582
D948_011100	D948	GAVORRANO	111	583
D948_011100	D948	GAVORRANO	111	584
D948_011100	D948	GAVORRANO	111	585
D948_011100	D948	GAVORRANO	111	586
D948_011100	D948	GAVORRANO	111	587
D948_011100	D948	GAVORRANO	111	588
D948_011100	D948	GAVORRANO	111	589
D948_011100	D948	GAVORRANO	111	591
D948_011100	D948	GAVORRANO	111	592
D948_011100	D948	GAVORRANO	111	595
D948_011100	D948	GAVORRANO	111	596
D948_011100	D948	GAVORRANO	111	608
D948_011100	D948	GAVORRANO	111	609
D948_011100	D948	GAVORRANO	111	613
D948_011100	D948	GAVORRANO	111	616
D948_011100	D948	GAVORRANO	111	618
D948_011100	D948	GAVORRANO	111	619
D948_011100	D948	GAVORRANO	111	620
D948_011100	D948	GAVORRANO	111	621

Allegato 1c) - Perimetro di contribuenza: elenco delle particelle catastali dei fogli parziali che ricadono nel perimetro di contribuenza

COD_FOGLIO	COD_COM	NOME_COM	NUM_FOGLIO	NUM_PART
D948_011100	D948	GAVORRANO	111	622
D948_011100	D948	GAVORRANO	111	623
D948_011100	D948	GAVORRANO	111	624
D948_011100	D948	GAVORRANO	111	625
D948_011100	D948	GAVORRANO	111	628
D948_011100	D948	GAVORRANO	111	629
D948_011100	D948	GAVORRANO	111	630
D948_011100	D948	GAVORRANO	111	632
D948_011100	D948	GAVORRANO	111	633
D948_011100	D948	GAVORRANO	111	634
D948_011100	D948	GAVORRANO	111	635
D948_011100	D948	GAVORRANO	111	636
D948_011100	D948	GAVORRANO	111	638
D948_011100	D948	GAVORRANO	111	639
D948_011100	D948	GAVORRANO	111	640
D948_011100	D948	GAVORRANO	111	641
D948_011100	D948	GAVORRANO	111	645
D948_011100	D948	GAVORRANO	111	646
D948_011100	D948	GAVORRANO	111	655
D948_011100	D948	GAVORRANO	111	656
D948_011100	D948	GAVORRANO	111	659
D948_011100	D948	GAVORRANO	111	660
D948_011100	D948	GAVORRANO	111	661
D948_011100	D948	GAVORRANO	111	662
D948_011100	D948	GAVORRANO	111	663
D948_011100	D948	GAVORRANO	111	664
D948_011100	D948	GAVORRANO	111	665
D948_011100	D948	GAVORRANO	111	666
D948_011100	D948	GAVORRANO	111	667
D948_011100	D948	GAVORRANO	111	668
D948_011100	D948	GAVORRANO	111	669
D948_011100	D948	GAVORRANO	111	670
D948_011100	D948	GAVORRANO	111	671
D948_011100	D948	GAVORRANO	111	672
D948_011100	D948	GAVORRANO	111	673
D948_011100	D948	GAVORRANO	111	674
D948_011100	D948	GAVORRANO	111	675
D948_011100	D948	GAVORRANO	111	676
D948_011100	D948	GAVORRANO	111	677
D948_011100	D948	GAVORRANO	111	678
D948_011100	D948	GAVORRANO	111	679
D948_011100	D948	GAVORRANO	111	680
D948_011100	D948	GAVORRANO	111	682
D948_011100	D948	GAVORRANO	111	683
D948_011100	D948	GAVORRANO	111	684
D948_011100	D948	GAVORRANO	111	685
D948_011100	D948	GAVORRANO	111	686

Allegato 1c) - Perimetro di contribuenza: elenco delle particelle catastali dei fogli parziali che ricadono nel perimetro di contribuenza

COD_FOGLIO	COD_COM	NOME_COM	NUM_FOGLIO	NUM_PART
D948_011100	D948	GAVORRANO	111	687
D948_011100	D948	GAVORRANO	111	688
D948_011100	D948	GAVORRANO	111	689
D948_011100	D948	GAVORRANO	111	690
D948_011100	D948	GAVORRANO	111	691
D948_011100	D948	GAVORRANO	111	694
D948_011100	D948	GAVORRANO	111	696
D948_011100	D948	GAVORRANO	111	698
D948_011100	D948	GAVORRANO	111	699
D948_011100	D948	GAVORRANO	111	701
D948_011100	D948	GAVORRANO	111	702
D948_011100	D948	GAVORRANO	111	703
D948_011100	D948	GAVORRANO	111	706
D948_011100	D948	GAVORRANO	111	707
D948_011100	D948	GAVORRANO	111	708
D948_011100	D948	GAVORRANO	111	709
D948_011100	D948	GAVORRANO	111	710
D948_011100	D948	GAVORRANO	111	711
D948_011100	D948	GAVORRANO	111	712
D948_011100	D948	GAVORRANO	111	713
D948_011100	D948	GAVORRANO	111	714
D948_011100	D948	GAVORRANO	111	716
D948_011100	D948	GAVORRANO	111	717
D948_011100	D948	GAVORRANO	111	718
D948_011100	D948	GAVORRANO	111	722
D948_011100	D948	GAVORRANO	111	723
D948_011100	D948	GAVORRANO	111	724
D948_011100	D948	GAVORRANO	111	725
D948_011100	D948	GAVORRANO	111	726
D948_011100	D948	GAVORRANO	111	727
D948_011100	D948	GAVORRANO	111	728
D948_011100	D948	GAVORRANO	111	729
D948_011100	D948	GAVORRANO	111	730
D948_011100	D948	GAVORRANO	111	731
D948_011100	D948	GAVORRANO	111	732
D948_011100	D948	GAVORRANO	111	734
D948_011100	D948	GAVORRANO	111	737
D948_011100	D948	GAVORRANO	111	741
D948_011100	D948	GAVORRANO	111	744
D948_011100	D948	GAVORRANO	111	745
D948_011100	D948	GAVORRANO	111	746
D948_011100	D948	GAVORRANO	111	747
D948_011100	D948	GAVORRANO	111	748
D948_011100	D948	GAVORRANO	111	749
D948_011100	D948	GAVORRANO	111	750
D948_011100	D948	GAVORRANO	111	751
D948_011100	D948	GAVORRANO	111	752

Allegato 1c) - Perimetro di contribuenza: elenco delle particelle catastali dei fogli parziali che ricadono nel perimetro di contribuenza

COD_FOGLIO	COD_COM	NOME_COM	NUM_FOGLIO	NUM_PART
D948_011100	D948	GAVORRANO	111	A
D948_011200	D948	GAVORRANO	112	5
D948_011200	D948	GAVORRANO	112	6
D948_011200	D948	GAVORRANO	112	12
D948_011200	D948	GAVORRANO	112	13
D948_011200	D948	GAVORRANO	112	21
D948_011200	D948	GAVORRANO	112	22
D948_011200	D948	GAVORRANO	112	29
D948_011200	D948	GAVORRANO	112	31
D948_011200	D948	GAVORRANO	112	32
D948_011200	D948	GAVORRANO	112	33
D948_011200	D948	GAVORRANO	112	34
D948_011200	D948	GAVORRANO	112	35
D948_011200	D948	GAVORRANO	112	36
D948_011200	D948	GAVORRANO	112	37
D948_011200	D948	GAVORRANO	112	39
D948_011200	D948	GAVORRANO	112	40
D948_011200	D948	GAVORRANO	112	41
D948_011200	D948	GAVORRANO	112	42
D948_011200	D948	GAVORRANO	112	43
D948_011200	D948	GAVORRANO	112	44
D948_011200	D948	GAVORRANO	112	45
D948_011200	D948	GAVORRANO	112	49
D948_011200	D948	GAVORRANO	112	59
D948_011200	D948	GAVORRANO	112	61
D948_011200	D948	GAVORRANO	112	62
D948_011200	D948	GAVORRANO	112	63
D948_011200	D948	GAVORRANO	112	64
D948_011200	D948	GAVORRANO	112	65
D948_011200	D948	GAVORRANO	112	68
D948_011200	D948	GAVORRANO	112	72
D948_011200	D948	GAVORRANO	112	75
D948_011200	D948	GAVORRANO	112	76
D948_011200	D948	GAVORRANO	112	77
D948_011200	D948	GAVORRANO	112	80
D948_011200	D948	GAVORRANO	112	84
D948_011200	D948	GAVORRANO	112	86
D948_011200	D948	GAVORRANO	112	88
D948_011200	D948	GAVORRANO	112	89
D948_011200	D948	GAVORRANO	112	93
D948_011200	D948	GAVORRANO	112	94
D948_011200	D948	GAVORRANO	112	95
D948_011200	D948	GAVORRANO	112	96
D948_011200	D948	GAVORRANO	112	97
D948_011200	D948	GAVORRANO	112	98
D948_011200	D948	GAVORRANO	112	99
D948_011200	D948	GAVORRANO	112	100

Allegato 1c) - Perimetro di contribuenza: elenco delle particelle catastali dei fogli parziali che ricadono nel perimetro di contribuenza

COD_FOGLIO	COD_COM	NOME_COM	NUM_FOGLIO	NUM_PART
D948_011200	D948	GAVORRANO	112	103
D948_011200	D948	GAVORRANO	112	104
D948_011200	D948	GAVORRANO	112	105
D948_011200	D948	GAVORRANO	112	106
D948_011200	D948	GAVORRANO	112	107
D948_011200	D948	GAVORRANO	112	108
D948_011200	D948	GAVORRANO	112	111
D948_011200	D948	GAVORRANO	112	112
D948_011200	D948	GAVORRANO	112	114
D948_011200	D948	GAVORRANO	112	115
D948_011200	D948	GAVORRANO	112	119
D948_011200	D948	GAVORRANO	112	120
D948_011200	D948	GAVORRANO	112	122
D948_011200	D948	GAVORRANO	112	123
D948_011200	D948	GAVORRANO	112	125
D948_011200	D948	GAVORRANO	112	126
D948_011200	D948	GAVORRANO	112	127
D948_011200	D948	GAVORRANO	112	133
D948_011200	D948	GAVORRANO	112	134
D948_011200	D948	GAVORRANO	112	135
D948_011200	D948	GAVORRANO	112	138
D948_011200	D948	GAVORRANO	112	139
D948_011200	D948	GAVORRANO	112	140
D948_011200	D948	GAVORRANO	112	142
D948_011200	D948	GAVORRANO	112	143
D948_011200	D948	GAVORRANO	112	145
D948_011200	D948	GAVORRANO	112	146
D948_011200	D948	GAVORRANO	112	147
D948_011200	D948	GAVORRANO	112	148
D948_011200	D948	GAVORRANO	112	150
D948_011200	D948	GAVORRANO	112	152
D948_011200	D948	GAVORRANO	112	154
D948_011200	D948	GAVORRANO	112	159
D948_011200	D948	GAVORRANO	112	160
D948_011200	D948	GAVORRANO	112	161
D948_011200	D948	GAVORRANO	112	162
D948_011200	D948	GAVORRANO	112	163
D948_011200	D948	GAVORRANO	112	164
D948_011200	D948	GAVORRANO	112	166
D948_011200	D948	GAVORRANO	112	167
D948_011200	D948	GAVORRANO	112	168
D948_011200	D948	GAVORRANO	112	169
D948_011200	D948	GAVORRANO	112	170
D948_011200	D948	GAVORRANO	112	171
D948_011200	D948	GAVORRANO	112	172
D948_011200	D948	GAVORRANO	112	173
D948_011200	D948	GAVORRANO	112	175

Allegato 1c) - Perimetro di contribuenza: elenco delle particelle catastali dei fogli parziali che ricadono nel perimetro di contribuenza

COD_FOGLIO	COD_COM	NOME_COM	NUM_FOGLIO	NUM_PART
D948_011200	D948	GAVORRANO	112	176
D948_011200	D948	GAVORRANO	112	177
D948_011200	D948	GAVORRANO	112	179
D948_011200	D948	GAVORRANO	112	180
D948_011200	D948	GAVORRANO	112	181
D948_011200	D948	GAVORRANO	112	182
D948_011200	D948	GAVORRANO	112	192
D948_011200	D948	GAVORRANO	112	193
D948_011200	D948	GAVORRANO	112	195
D948_011200	D948	GAVORRANO	112	196
D948_011200	D948	GAVORRANO	112	199
D948_011200	D948	GAVORRANO	112	201
D948_011200	D948	GAVORRANO	112	203
D948_011200	D948	GAVORRANO	112	204
D948_011200	D948	GAVORRANO	112	205
D948_011200	D948	GAVORRANO	112	207
D948_011200	D948	GAVORRANO	112	209
D948_011200	D948	GAVORRANO	112	210
D948_011200	D948	GAVORRANO	112	211
D948_011200	D948	GAVORRANO	112	214
D948_011200	D948	GAVORRANO	112	216
D948_011200	D948	GAVORRANO	112	218
D948_011200	D948	GAVORRANO	112	219
D948_011200	D948	GAVORRANO	112	220
D948_011200	D948	GAVORRANO	112	223
D948_011200	D948	GAVORRANO	112	224
D948_011200	D948	GAVORRANO	112	225
D948_011200	D948	GAVORRANO	112	227
D948_011200	D948	GAVORRANO	112	228
D948_011200	D948	GAVORRANO	112	229
D948_011200	D948	GAVORRANO	112	231
D948_011200	D948	GAVORRANO	112	232
D948_011200	D948	GAVORRANO	112	233
D948_011200	D948	GAVORRANO	112	234
D948_011200	D948	GAVORRANO	112	235
D948_011200	D948	GAVORRANO	112	237
D948_011200	D948	GAVORRANO	112	238
D948_011200	D948	GAVORRANO	112	239
D948_011200	D948	GAVORRANO	112	242
D948_011200	D948	GAVORRANO	112	243
D948_011200	D948	GAVORRANO	112	244
D948_011200	D948	GAVORRANO	112	245
D948_011200	D948	GAVORRANO	112	246
D948_011200	D948	GAVORRANO	112	247
D948_011200	D948	GAVORRANO	112	248
D948_011200	D948	GAVORRANO	112	249
D948_011200	D948	GAVORRANO	112	250

Allegato 1c) - Perimetro di contribuenza: elenco delle particelle catastali dei fogli parziali che ricadono nel perimetro di contribuenza

COD_FOGLIO	COD_COM	NOME_COM	NUM_FOGLIO	NUM_PART
D948_011200	D948	GAVORRANO	112	251
D948_011200	D948	GAVORRANO	112	252
D948_011200	D948	GAVORRANO	112	253
D948_011200	D948	GAVORRANO	112	254
D948_011200	D948	GAVORRANO	112	255
D948_011200	D948	GAVORRANO	112	256
D948_011200	D948	GAVORRANO	112	257
D948_011200	D948	GAVORRANO	112	258
D948_011200	D948	GAVORRANO	112	259
D948_011200	D948	GAVORRANO	112	260
D948_011200	D948	GAVORRANO	112	261
D948_011200	D948	GAVORRANO	112	262
D948_011200	D948	GAVORRANO	112	263
D948_011200	D948	GAVORRANO	112	264
D948_011200	D948	GAVORRANO	112	265
D948_011200	D948	GAVORRANO	112	266
D948_011200	D948	GAVORRANO	112	267
D948_011200	D948	GAVORRANO	112	268
D948_011200	D948	GAVORRANO	112	269
D948_011200	D948	GAVORRANO	112	270
D948_011200	D948	GAVORRANO	112	273
D948_011200	D948	GAVORRANO	112	278
D948_011200	D948	GAVORRANO	112	281
D948_011200	D948	GAVORRANO	112	285
D948_011200	D948	GAVORRANO	112	286
D948_011200	D948	GAVORRANO	112	287
D948_011200	D948	GAVORRANO	112	288
D948_017700	D948	GAVORRANO	177	1
D948_017700	D948	GAVORRANO	177	2
D948_017700	D948	GAVORRANO	177	3
D948_017700	D948	GAVORRANO	177	4
D948_017700	D948	GAVORRANO	177	5
D948_017700	D948	GAVORRANO	177	6
D948_017700	D948	GAVORRANO	177	7
D948_017700	D948	GAVORRANO	177	10
D948_017700	D948	GAVORRANO	177	11
D948_017700	D948	GAVORRANO	177	12
D948_019900	D948	GAVORRANO	199	29
D948_019900	D948	GAVORRANO	199	30
D948_019900	D948	GAVORRANO	199	31
D948_019900	D948	GAVORRANO	199	41
D948_019900	D948	GAVORRANO	199	43
D948_019900	D948	GAVORRANO	199	44
D948_019900	D948	GAVORRANO	199	47
D948_019900	D948	GAVORRANO	199	73
D948_019900	D948	GAVORRANO	199	91
D948_019900	D948	GAVORRANO	199	93

Allegato 1c) - Perimetro di contribuenza: elenco delle particelle catastali dei fogli parziali che ricadono nel perimetro di contribuenza

COD_FOGLIO	COD_COM	NOME_COM	NUM_FOGLIO	NUM_PART
D948_019900	D948	GAVORRANO	199	96
D948_021900	D948	GAVORRANO	219	1
D948_021900	D948	GAVORRANO	219	2
D948_021900	D948	GAVORRANO	219	3
D948_021900	D948	GAVORRANO	219	4
D948_021900	D948	GAVORRANO	219	5
D948_021900	D948	GAVORRANO	219	6
D948_021900	D948	GAVORRANO	219	7
D948_021900	D948	GAVORRANO	219	8
D948_021900	D948	GAVORRANO	219	9
D948_021900	D948	GAVORRANO	219	10
D948_021900	D948	GAVORRANO	219	25
D948_021900	D948	GAVORRANO	219	26
D948_021900	D948	GAVORRANO	219	29
D948_021900	D948	GAVORRANO	219	30
D948_021900	D948	GAVORRANO	219	31
D948_021900	D948	GAVORRANO	219	32
D948_021900	D948	GAVORRANO	219	33
D948_021900	D948	GAVORRANO	219	34
D948_021900	D948	GAVORRANO	219	35
E625_000200	E625	LIVORNO	2	19
E625_000200	E625	LIVORNO	2	20
E625_000200	E625	LIVORNO	2	33
E625_000200	E625	LIVORNO	2	36
E625_000200	E625	LIVORNO	2	37
E625_000200	E625	LIVORNO	2	38
E625_000200	E625	LIVORNO	2	41
E625_000200	E625	LIVORNO	2	43
E625_000200	E625	LIVORNO	2	44
E625_000200	E625	LIVORNO	2	47
E625_000200	E625	LIVORNO	2	50
E625_000200	E625	LIVORNO	2	62
E625_000200	E625	LIVORNO	2	64
E625_000200	E625	LIVORNO	2	67
E625_000200	E625	LIVORNO	2	68
E625_000200	E625	LIVORNO	2	69
E625_000200	E625	LIVORNO	2	71
E625_000200	E625	LIVORNO	2	73
E625_000200	E625	LIVORNO	2	74
E625_000200	E625	LIVORNO	2	83
E625_000200	E625	LIVORNO	2	85
E625_000200	E625	LIVORNO	2	86
E625_000200	E625	LIVORNO	2	87
E625_000200	E625	LIVORNO	2	90
E625_000200	E625	LIVORNO	2	92
E625_000200	E625	LIVORNO	2	94
E625_000200	E625	LIVORNO	2	95

Allegato 1c) - Perimetro di contribuenza: elenco delle particelle catastali dei fogli parziali che ricadono nel perimetro di contribuenza

COD_FOGLIO	COD_COM	NOME_COM	NUM_FOGLIO	NUM_PART
E625_000200	E625	LIVORNO	2	97
E625_000200	E625	LIVORNO	2	98
E625_000200	E625	LIVORNO	2	99
E625_000200	E625	LIVORNO	2	100
E625_000200	E625	LIVORNO	2	106
E625_000200	E625	LIVORNO	2	107
E625_000200	E625	LIVORNO	2	119
E625_000200	E625	LIVORNO	2	129
E625_000200	E625	LIVORNO	2	132
E625_000200	E625	LIVORNO	2	136
E625_000200	E625	LIVORNO	2	148
E625_000200	E625	LIVORNO	2	152
E625_000200	E625	LIVORNO	2	178
E625_000200	E625	LIVORNO	2	182
E625_000200	E625	LIVORNO	2	183
E625_000200	E625	LIVORNO	2	184
E625_000200	E625	LIVORNO	2	186
E625_000200	E625	LIVORNO	2	187
E625_000200	E625	LIVORNO	2	188
E625_000200	E625	LIVORNO	2	193
E625_000200	E625	LIVORNO	2	195
E625_000200	E625	LIVORNO	2	196
E625_000200	E625	LIVORNO	2	197
E625_000200	E625	LIVORNO	2	198
E625_000200	E625	LIVORNO	2	199
E625_000200	E625	LIVORNO	2	200
E625_000200	E625	LIVORNO	2	201
E625_000200	E625	LIVORNO	2	202
E625_000200	E625	LIVORNO	2	205
E625_000200	E625	LIVORNO	2	206
E625_000200	E625	LIVORNO	2	207
E625_000200	E625	LIVORNO	2	344
E625_000200	E625	LIVORNO	2	345
E625_000200	E625	LIVORNO	2	346
E625_000200	E625	LIVORNO	2	347
E625_000200	E625	LIVORNO	2	348
E625_000200	E625	LIVORNO	2	349
E625_000200	E625	LIVORNO	2	350
E625_000200	E625	LIVORNO	2	353
E625_000200	E625	LIVORNO	2	354
E625_000200	E625	LIVORNO	2	355
E625_000200	E625	LIVORNO	2	356
E625_000200	E625	LIVORNO	2	357
E625_000200	E625	LIVORNO	2	358
E625_000200	E625	LIVORNO	2	359
E625_000200	E625	LIVORNO	2	360
E625_000200	E625	LIVORNO	2	361

Allegato 1c) - Perimetro di contribuenza: elenco delle particelle catastali dei fogli parziali che ricadono nel perimetro di contribuenza

COD_FOGLIO	COD_COM	NOME_COM	NUM_FOGLIO	NUM_PART
E625_000200	E625	LIVORNO	2	362
E625_000200	E625	LIVORNO	2	363
E625_000200	E625	LIVORNO	2	364
E625_000200	E625	LIVORNO	2	365
E625_000200	E625	LIVORNO	2	373
E625_000200	E625	LIVORNO	2	374
E625_000200	E625	LIVORNO	2	379
E625_000200	E625	LIVORNO	2	380
E625_000200	E625	LIVORNO	2	382
E625_000200	E625	LIVORNO	2	384
E625_000200	E625	LIVORNO	2	387
E625_000200	E625	LIVORNO	2	388
E625_000200	E625	LIVORNO	2	399
E625_000200	E625	LIVORNO	2	400
E625_000200	E625	LIVORNO	2	401
E625_000200	E625	LIVORNO	2	402
E625_000200	E625	LIVORNO	2	406
E625_000200	E625	LIVORNO	2	407
E625_000200	E625	LIVORNO	2	409
E625_000200	E625	LIVORNO	2	411
E625_000200	E625	LIVORNO	2	416
E625_000200	E625	LIVORNO	2	435
E625_000200	E625	LIVORNO	2	436
E625_000200	E625	LIVORNO	2	437
E625_000200	E625	LIVORNO	2	438
E625_000200	E625	LIVORNO	2	443
E625_000200	E625	LIVORNO	2	455
E625_000200	E625	LIVORNO	2	457
E625_000200	E625	LIVORNO	2	466
E625_000200	E625	LIVORNO	2	467
E625_000200	E625	LIVORNO	2	471
E625_000200	E625	LIVORNO	2	472
E625_000200	E625	LIVORNO	2	474
E625_000200	E625	LIVORNO	2	478
E625_000200	E625	LIVORNO	2	479
E625_000200	E625	LIVORNO	2	482
E625_000200	E625	LIVORNO	2	483
E625_000200	E625	LIVORNO	2	485
E625_000200	E625	LIVORNO	2	486
E625_000200	E625	LIVORNO	2	488
E625_000200	E625	LIVORNO	2	490
E625_000200	E625	LIVORNO	2	492
E625_000200	E625	LIVORNO	2	494
E625_000200	E625	LIVORNO	2	495
E625_000200	E625	LIVORNO	2	496
E625_000200	E625	LIVORNO	2	502
E625_000200	E625	LIVORNO	2	504

Allegato 1c) - Perimetro di contribuenza: elenco delle particelle catastali dei fogli parziali che ricadono nel perimetro di contribuenza

COD_FOGLIO	COD_COM	NOME_COM	NUM_FOGLIO	NUM_PART
E625_000200	E625	LIVORNO	2	505
E625_000200	E625	LIVORNO	2	506
E625_000200	E625	LIVORNO	2	507
E625_000200	E625	LIVORNO	2	1623
E625_000200	E625	LIVORNO	2	1624
E625_000200	E625	LIVORNO	2	1625
E625_000200	E625	LIVORNO	2	1626
E625_000200	E625	LIVORNO	2	1627
E625_000200	E625	LIVORNO	2	1638
E625_000200	E625	LIVORNO	2	1639
E625_000300	E625	LIVORNO	3	21
E625_000300	E625	LIVORNO	3	22
E625_000300	E625	LIVORNO	3	23
E625_000300	E625	LIVORNO	3	24
E625_000300	E625	LIVORNO	3	25
E625_000300	E625	LIVORNO	3	26
E625_000300	E625	LIVORNO	3	27
E625_000300	E625	LIVORNO	3	45
E625_000300	E625	LIVORNO	3	69
E625_000300	E625	LIVORNO	3	70
E625_000300	E625	LIVORNO	3	71
E625_000300	E625	LIVORNO	3	72
E625_000300	E625	LIVORNO	3	73
E625_000300	E625	LIVORNO	3	91
E625_000300	E625	LIVORNO	3	92
E625_000300	E625	LIVORNO	3	93
E625_000300	E625	LIVORNO	3	94
E625_000300	E625	LIVORNO	3	95
E625_000300	E625	LIVORNO	3	143
E625_000300	E625	LIVORNO	3	144
E625_000300	E625	LIVORNO	3	154
E625_000300	E625	LIVORNO	3	156
E625_000300	E625	LIVORNO	3	158
E625_000300	E625	LIVORNO	3	161
E625_000400	E625	LIVORNO	4	2
E625_000400	E625	LIVORNO	4	5
E625_000400	E625	LIVORNO	4	7
E625_000400	E625	LIVORNO	4	11
E625_000400	E625	LIVORNO	4	12
E625_000400	E625	LIVORNO	4	16
E625_000400	E625	LIVORNO	4	17
E625_000400	E625	LIVORNO	4	18
E625_000400	E625	LIVORNO	4	20
E625_000400	E625	LIVORNO	4	21
E625_000400	E625	LIVORNO	4	22
E625_000400	E625	LIVORNO	4	24
E625_000400	E625	LIVORNO	4	25

Allegato 1c) - Perimetro di contribuenza: elenco delle particelle catastali dei fogli parziali che ricadono nel perimetro di contribuenza

COD_FOGLIO	COD_COM	NOME_COM	NUM_FOGLIO	NUM_PART
E625_000400	E625	LIVORNO	4	26
E625_000400	E625	LIVORNO	4	27
E625_000400	E625	LIVORNO	4	28
E625_000400	E625	LIVORNO	4	30
E625_000400	E625	LIVORNO	4	32
E625_000400	E625	LIVORNO	4	33
E625_000400	E625	LIVORNO	4	34
E625_000400	E625	LIVORNO	4	35
E625_000400	E625	LIVORNO	4	42
E625_000400	E625	LIVORNO	4	66
E625_000400	E625	LIVORNO	4	67
E625_000400	E625	LIVORNO	4	71
E625_000400	E625	LIVORNO	4	72
E625_000400	E625	LIVORNO	4	74
E625_000400	E625	LIVORNO	4	75
E625_000400	E625	LIVORNO	4	76
E625_000400	E625	LIVORNO	4	82
E625_000400	E625	LIVORNO	4	103
E625_000400	E625	LIVORNO	4	106
E625_000400	E625	LIVORNO	4	112
E625_000400	E625	LIVORNO	4	114
E625_000400	E625	LIVORNO	4	135
E625_000400	E625	LIVORNO	4	136
E625_000400	E625	LIVORNO	4	137
E625_000400	E625	LIVORNO	4	138
E625_000400	E625	LIVORNO	4	140
E625_000400	E625	LIVORNO	4	141
E625_000400	E625	LIVORNO	4	159
E625_000400	E625	LIVORNO	4	180
E625_000400	E625	LIVORNO	4	212
E625_000400	E625	LIVORNO	4	235
E625_000400	E625	LIVORNO	4	236
E625_000400	E625	LIVORNO	4	298
E625_000400	E625	LIVORNO	4	299
E625_000400	E625	LIVORNO	4	301
E625_000400	E625	LIVORNO	4	350
E625_000400	E625	LIVORNO	4	378
E625_000400	E625	LIVORNO	4	379
E625_000400	E625	LIVORNO	4	380
E625_000400	E625	LIVORNO	4	394
E625_000400	E625	LIVORNO	4	406
E625_000400	E625	LIVORNO	4	407
E625_000400	E625	LIVORNO	4	408
E625_000400	E625	LIVORNO	4	409
E625_000400	E625	LIVORNO	4	411
E625_000400	E625	LIVORNO	4	412
E625_000400	E625	LIVORNO	4	413

Allegato 1c) - Perimetro di contribuenza: elenco delle particelle catastali dei fogli parziali che ricadono nel perimetro di contribuenza

COD_FOGLIO	COD_COM	NOME_COM	NUM_FOGLIO	NUM_PART
E625_000400	E625	LIVORNO	4	414
E625_000400	E625	LIVORNO	4	415
E625_000400	E625	LIVORNO	4	443
E625_000400	E625	LIVORNO	4	444
E625_000400	E625	LIVORNO	4	445
E625_000400	E625	LIVORNO	4	446
E625_000400	E625	LIVORNO	4	447
E625_000400	E625	LIVORNO	4	448
E625_000400	E625	LIVORNO	4	457
E625_000400	E625	LIVORNO	4	473
E625_000400	E625	LIVORNO	4	474
E625_000400	E625	LIVORNO	4	490
E625_000400	E625	LIVORNO	4	498
E625_000400	E625	LIVORNO	4	502
E625_000400	E625	LIVORNO	4	503
E625_000400	E625	LIVORNO	4	504
E625_000400	E625	LIVORNO	4	506
E625_000400	E625	LIVORNO	4	507
E625_000400	E625	LIVORNO	4	510
E625_000400	E625	LIVORNO	4	511
E625_000400	E625	LIVORNO	4	512
E625_000400	E625	LIVORNO	4	513
E625_000400	E625	LIVORNO	4	517
E625_000400	E625	LIVORNO	4	518
E625_000400	E625	LIVORNO	4	519
E625_000400	E625	LIVORNO	4	523
E625_000400	E625	LIVORNO	4	525
E625_000400	E625	LIVORNO	4	528
E625_000400	E625	LIVORNO	4	529
E625_000400	E625	LIVORNO	4	530
E625_000400	E625	LIVORNO	4	531
E625_000400	E625	LIVORNO	4	532
E625_000400	E625	LIVORNO	4	556
E625_000400	E625	LIVORNO	4	559
E625_000400	E625	LIVORNO	4	561
E625_000400	E625	LIVORNO	4	562
E625_000400	E625	LIVORNO	4	563
E625_000400	E625	LIVORNO	4	566
E625_000400	E625	LIVORNO	4	571
E625_000400	E625	LIVORNO	4	572
E625_000400	E625	LIVORNO	4	573
E625_000400	E625	LIVORNO	4	574
E625_000400	E625	LIVORNO	4	575
E625_000400	E625	LIVORNO	4	576
E625_000400	E625	LIVORNO	4	577
E625_000400	E625	LIVORNO	4	578
E625_000400	E625	LIVORNO	4	582

Allegato 1c) - Perimetro di contribuenza: elenco delle particelle catastali dei fogli parziali che ricadono nel perimetro di contribuenza

COD_FOGLIO	COD_COM	NOME_COM	NUM_FOGLIO	NUM_PART
E625_000400	E625	LIVORNO	4	584
E625_000400	E625	LIVORNO	4	585
E625_000400	E625	LIVORNO	4	586
E625_000400	E625	LIVORNO	4	589
E625_000400	E625	LIVORNO	4	592
E625_000400	E625	LIVORNO	4	594
E625_000400	E625	LIVORNO	4	595
E625_000400	E625	LIVORNO	4	596
E625_000400	E625	LIVORNO	4	597
E625_000400	E625	LIVORNO	4	598
E625_000400	E625	LIVORNO	4	599
E625_000400	E625	LIVORNO	4	600
E625_000400	E625	LIVORNO	4	601
E625_000400	E625	LIVORNO	4	602
E625_000400	E625	LIVORNO	4	603
E625_000400	E625	LIVORNO	4	604
E625_000400	E625	LIVORNO	4	605
E625_000400	E625	LIVORNO	4	610
E625_000400	E625	LIVORNO	4	612
E625_000400	E625	LIVORNO	4	613
E625_000400	E625	LIVORNO	4	614
E625_000400	E625	LIVORNO	4	616
E625_000400	E625	LIVORNO	4	618
E625_000400	E625	LIVORNO	4	619
E625_000400	E625	LIVORNO	4	1128
E625_000400	E625	LIVORNO	4	39011
E625_000400	E625	LIVORNO	4	B
E625_000400	E625	LIVORNO	4	C
E625_000500	E625	LIVORNO	5	24
E625_000500	E625	LIVORNO	5	25
E625_000500	E625	LIVORNO	5	26
E625_000500	E625	LIVORNO	5	29
E625_000500	E625	LIVORNO	5	35
E625_000500	E625	LIVORNO	5	42
E625_000500	E625	LIVORNO	5	43
E625_000500	E625	LIVORNO	5	44
E625_000500	E625	LIVORNO	5	45
E625_000500	E625	LIVORNO	5	46
E625_000500	E625	LIVORNO	5	47
E625_000500	E625	LIVORNO	5	48
E625_000500	E625	LIVORNO	5	52
E625_000500	E625	LIVORNO	5	151
E625_000500	E625	LIVORNO	5	152
E625_000500	E625	LIVORNO	5	188
E625_000500	E625	LIVORNO	5	193
E625_000500	E625	LIVORNO	5	194
E625_000500	E625	LIVORNO	5	221

Allegato 1c) - Perimetro di contribuenza: elenco delle particelle catastali dei fogli parziali che ricadono nel perimetro di contribuenza

COD_FOGLIO	COD_COM	NOME_COM	NUM_FOGLIO	NUM_PART
E625_000500	E625	LIVORNO	5	224
E625_000600	E625	LIVORNO	6	1
E625_000600	E625	LIVORNO	6	3
E625_000600	E625	LIVORNO	6	7
E625_000600	E625	LIVORNO	6	8
E625_000600	E625	LIVORNO	6	9
E625_000600	E625	LIVORNO	6	17
E625_000600	E625	LIVORNO	6	20
E625_000600	E625	LIVORNO	6	26
E625_000600	E625	LIVORNO	6	36
E625_000600	E625	LIVORNO	6	37
E625_000600	E625	LIVORNO	6	38
E625_000600	E625	LIVORNO	6	39
E625_000600	E625	LIVORNO	6	40
E625_000600	E625	LIVORNO	6	42
E625_000600	E625	LIVORNO	6	49
E625_000600	E625	LIVORNO	6	56
E625_000600	E625	LIVORNO	6	57
E625_000600	E625	LIVORNO	6	62
E625_000600	E625	LIVORNO	6	70
E625_000600	E625	LIVORNO	6	71
E625_000600	E625	LIVORNO	6	72
E625_000600	E625	LIVORNO	6	73
E625_000600	E625	LIVORNO	6	74
E625_000600	E625	LIVORNO	6	76
E625_000600	E625	LIVORNO	6	77
E625_000600	E625	LIVORNO	6	81
E625_000600	E625	LIVORNO	6	83
E625_000600	E625	LIVORNO	6	85
E625_000600	E625	LIVORNO	6	87
E625_000600	E625	LIVORNO	6	88
E625_000600	E625	LIVORNO	6	89
E625_000600	E625	LIVORNO	6	91
F032_006100	F032	MASSA MARITTIMA	61	1
F032_006100	F032	MASSA MARITTIMA	61	2
F032_006100	F032	MASSA MARITTIMA	61	3
F032_006100	F032	MASSA MARITTIMA	61	4
F032_006100	F032	MASSA MARITTIMA	61	5
F032_006100	F032	MASSA MARITTIMA	61	6
F032_006100	F032	MASSA MARITTIMA	61	7
F032_006100	F032	MASSA MARITTIMA	61	8
F032_006100	F032	MASSA MARITTIMA	61	9
F032_006100	F032	MASSA MARITTIMA	61	10
F032_006100	F032	MASSA MARITTIMA	61	12
F032_006100	F032	MASSA MARITTIMA	61	13
F032_006100	F032	MASSA MARITTIMA	61	14
F032_006100	F032	MASSA MARITTIMA	61	15

Allegato 1c) - Perimetro di contribuenza: elenco delle particelle catastali dei fogli parziali che ricadono nel perimetro di contribuenza

COD_FOGLIO	COD_COM	NOME_COM	NUM_FOGLIO	NUM_PART
F032_006100	F032	MASSA MARITTIMA	61	16
F032_006100	F032	MASSA MARITTIMA	61	17
F032_006100	F032	MASSA MARITTIMA	61	18
F032_006100	F032	MASSA MARITTIMA	61	19
F032_006100	F032	MASSA MARITTIMA	61	20
F032_006100	F032	MASSA MARITTIMA	61	21
F032_006100	F032	MASSA MARITTIMA	61	23
F032_006100	F032	MASSA MARITTIMA	61	24
F032_006100	F032	MASSA MARITTIMA	61	27
F032_006100	F032	MASSA MARITTIMA	61	28
F032_006100	F032	MASSA MARITTIMA	61	31
F032_006100	F032	MASSA MARITTIMA	61	32
F032_006100	F032	MASSA MARITTIMA	61	33
F032_006100	F032	MASSA MARITTIMA	61	34
F032_006100	F032	MASSA MARITTIMA	61	35
F032_006100	F032	MASSA MARITTIMA	61	36
F032_006100	F032	MASSA MARITTIMA	61	37
F032_006100	F032	MASSA MARITTIMA	61	38
F032_006100	F032	MASSA MARITTIMA	61	39
F032_006100	F032	MASSA MARITTIMA	61	40
F032_006100	F032	MASSA MARITTIMA	61	41
F032_006100	F032	MASSA MARITTIMA	61	42
F032_006100	F032	MASSA MARITTIMA	61	43
F032_006100	F032	MASSA MARITTIMA	61	44
F032_006100	F032	MASSA MARITTIMA	61	45
F032_006100	F032	MASSA MARITTIMA	61	46
F032_006100	F032	MASSA MARITTIMA	61	47
F032_006100	F032	MASSA MARITTIMA	61	48
F032_006100	F032	MASSA MARITTIMA	61	49
F032_006100	F032	MASSA MARITTIMA	61	50
F032_006100	F032	MASSA MARITTIMA	61	51
F032_006100	F032	MASSA MARITTIMA	61	52
F032_006100	F032	MASSA MARITTIMA	61	53
F032_006100	F032	MASSA MARITTIMA	61	54
F032_006100	F032	MASSA MARITTIMA	61	55
F032_006100	F032	MASSA MARITTIMA	61	56
F032_006100	F032	MASSA MARITTIMA	61	57
F032_006100	F032	MASSA MARITTIMA	61	58
F032_006100	F032	MASSA MARITTIMA	61	59
F032_006100	F032	MASSA MARITTIMA	61	60
F032_006100	F032	MASSA MARITTIMA	61	61
F032_006100	F032	MASSA MARITTIMA	61	62
F032_006100	F032	MASSA MARITTIMA	61	63
F032_006100	F032	MASSA MARITTIMA	61	64
F032_006100	F032	MASSA MARITTIMA	61	65
F032_006100	F032	MASSA MARITTIMA	61	67
F032_006100	F032	MASSA MARITTIMA	61	70

Allegato 1c) - Perimetro di contribuenza: elenco delle particelle catastali dei fogli parziali che ricadono nel perimetro di contribuenza

COD_FOGLIO	COD_COM	NOME_COM	NUM_FOGLIO	NUM_PART
F032_006100	F032	MASSA MARITTIMA	61	71
F032_006100	F032	MASSA MARITTIMA	61	72
F032_006100	F032	MASSA MARITTIMA	61	73
F032_006100	F032	MASSA MARITTIMA	61	74
F032_006100	F032	MASSA MARITTIMA	61	75
F032_006100	F032	MASSA MARITTIMA	61	76
F032_006100	F032	MASSA MARITTIMA	61	77
F032_006100	F032	MASSA MARITTIMA	61	78
F032_006100	F032	MASSA MARITTIMA	61	79
F032_006100	F032	MASSA MARITTIMA	61	80
F032_006100	F032	MASSA MARITTIMA	61	81
F032_006100	F032	MASSA MARITTIMA	61	82
F032_006100	F032	MASSA MARITTIMA	61	83
F032_006100	F032	MASSA MARITTIMA	61	84
F032_006100	F032	MASSA MARITTIMA	61	85
F032_006100	F032	MASSA MARITTIMA	61	86
F032_006100	F032	MASSA MARITTIMA	61	87
F032_006100	F032	MASSA MARITTIMA	61	88
F032_006100	F032	MASSA MARITTIMA	61	89
F032_006100	F032	MASSA MARITTIMA	61	90
F032_006100	F032	MASSA MARITTIMA	61	91
F032_006100	F032	MASSA MARITTIMA	61	92
F032_006100	F032	MASSA MARITTIMA	61	93
F032_006100	F032	MASSA MARITTIMA	61	94
F032_006100	F032	MASSA MARITTIMA	61	95
F032_006100	F032	MASSA MARITTIMA	61	96
F032_006100	F032	MASSA MARITTIMA	61	97
F032_006100	F032	MASSA MARITTIMA	61	98
F032_006100	F032	MASSA MARITTIMA	61	99
F032_006100	F032	MASSA MARITTIMA	61	100
F032_006100	F032	MASSA MARITTIMA	61	101
F032_006100	F032	MASSA MARITTIMA	61	102
F032_006100	F032	MASSA MARITTIMA	61	103
F032_006100	F032	MASSA MARITTIMA	61	104
F032_006100	F032	MASSA MARITTIMA	61	105
F032_006100	F032	MASSA MARITTIMA	61	106
F032_006100	F032	MASSA MARITTIMA	61	107
F032_006100	F032	MASSA MARITTIMA	61	108
F032_006100	F032	MASSA MARITTIMA	61	109
F032_006100	F032	MASSA MARITTIMA	61	110
F032_006100	F032	MASSA MARITTIMA	61	111
F032_006100	F032	MASSA MARITTIMA	61	113
F032_006100	F032	MASSA MARITTIMA	61	114
F032_006100	F032	MASSA MARITTIMA	61	115
F032_006100	F032	MASSA MARITTIMA	61	116
F032_006100	F032	MASSA MARITTIMA	61	117
F032_006100	F032	MASSA MARITTIMA	61	118

Allegato 1c) - Perimetro di contribuenza: elenco delle particelle catastali dei fogli parziali che ricadono nel perimetro di contribuenza

COD_FOGLIO	COD_COM	NOME_COM	NUM_FOGLIO	NUM_PART
F032_006100	F032	MASSA MARITTIMA	61	121
F032_006100	F032	MASSA MARITTIMA	61	122
F032_006100	F032	MASSA MARITTIMA	61	124
F032_006100	F032	MASSA MARITTIMA	61	149
F032_006100	F032	MASSA MARITTIMA	61	152
F032_006100	F032	MASSA MARITTIMA	61	153
F032_006100	F032	MASSA MARITTIMA	61	159
F032_006100	F032	MASSA MARITTIMA	61	160
F032_006100	F032	MASSA MARITTIMA	61	161
F032_006100	F032	MASSA MARITTIMA	61	162
F032_006100	F032	MASSA MARITTIMA	61	163
F032_006100	F032	MASSA MARITTIMA	61	182
F032_006100	F032	MASSA MARITTIMA	61	184
F032_006100	F032	MASSA MARITTIMA	61	185
F032_006100	F032	MASSA MARITTIMA	61	186
F032_006100	F032	MASSA MARITTIMA	61	187
F032_006100	F032	MASSA MARITTIMA	61	189
F032_006100	F032	MASSA MARITTIMA	61	191
F032_006100	F032	MASSA MARITTIMA	61	195
F032_006100	F032	MASSA MARITTIMA	61	196
F032_006100	F032	MASSA MARITTIMA	61	200
F032_006100	F032	MASSA MARITTIMA	61	202
F032_006100	F032	MASSA MARITTIMA	61	203
F032_006100	F032	MASSA MARITTIMA	61	204
F032_006100	F032	MASSA MARITTIMA	61	205
F032_006100	F032	MASSA MARITTIMA	61	206
F032_006100	F032	MASSA MARITTIMA	61	207
F032_006100	F032	MASSA MARITTIMA	61	210
F032_006100	F032	MASSA MARITTIMA	61	211
F032_006100	F032	MASSA MARITTIMA	61	212
F032_006100	F032	MASSA MARITTIMA	61	213
F032_006100	F032	MASSA MARITTIMA	61	214
F032_006100	F032	MASSA MARITTIMA	61	215
F032_006100	F032	MASSA MARITTIMA	61	217
F032_006100	F032	MASSA MARITTIMA	61	218
F032_006100	F032	MASSA MARITTIMA	61	219
F032_006100	F032	MASSA MARITTIMA	61	220
F032_006100	F032	MASSA MARITTIMA	61	221
F032_006100	F032	MASSA MARITTIMA	61	224
F032_006100	F032	MASSA MARITTIMA	61	225
F032_006100	F032	MASSA MARITTIMA	61	226
F032_006100	F032	MASSA MARITTIMA	61	227
F032_006100	F032	MASSA MARITTIMA	61	228
F032_006100	F032	MASSA MARITTIMA	61	229
F032_006100	F032	MASSA MARITTIMA	61	230
F032_006100	F032	MASSA MARITTIMA	61	231
F032_006100	F032	MASSA MARITTIMA	61	232

Allegato 1c) - Perimetro di contribuenza: elenco delle particelle catastali dei fogli parziali che ricadono nel perimetro di contribuenza

COD_FOGLIO	COD_COM	NOME_COM	NUM_FOGLIO	NUM_PART
F032_006100	F032	MASSA MARITTIMA	61	233
F032_006100	F032	MASSA MARITTIMA	61	234
F032_006100	F032	MASSA MARITTIMA	61	235
F032_006100	F032	MASSA MARITTIMA	61	236
F032_006100	F032	MASSA MARITTIMA	61	237
F032_006100	F032	MASSA MARITTIMA	61	238
F032_006100	F032	MASSA MARITTIMA	61	239
F032_006100	F032	MASSA MARITTIMA	61	267
F032_006100	F032	MASSA MARITTIMA	61	268
F032_006100	F032	MASSA MARITTIMA	61	269
F032_006100	F032	MASSA MARITTIMA	61	270
F032_006100	F032	MASSA MARITTIMA	61	271
F032_006100	F032	MASSA MARITTIMA	61	272
F032_006100	F032	MASSA MARITTIMA	61	273
F032_006100	F032	MASSA MARITTIMA	61	274
F032_006100	F032	MASSA MARITTIMA	61	275
F032_006100	F032	MASSA MARITTIMA	61	276
F032_006100	F032	MASSA MARITTIMA	61	277
F032_006100	F032	MASSA MARITTIMA	61	278
F032_006100	F032	MASSA MARITTIMA	61	279
F032_006100	F032	MASSA MARITTIMA	61	280
F032_006100	F032	MASSA MARITTIMA	61	281
F032_006100	F032	MASSA MARITTIMA	61	282
F032_006100	F032	MASSA MARITTIMA	61	283
F032_006100	F032	MASSA MARITTIMA	61	284
F032_006100	F032	MASSA MARITTIMA	61	285
F032_006100	F032	MASSA MARITTIMA	61	286
F032_006100	F032	MASSA MARITTIMA	61	287
F032_006100	F032	MASSA MARITTIMA	61	288
F032_006100	F032	MASSA MARITTIMA	61	289
F032_006100	F032	MASSA MARITTIMA	61	290
F032_006100	F032	MASSA MARITTIMA	61	291
F032_006100	F032	MASSA MARITTIMA	61	294
F032_006100	F032	MASSA MARITTIMA	61	295
F032_006100	F032	MASSA MARITTIMA	61	325
F032_006100	F032	MASSA MARITTIMA	61	330
F032_006100	F032	MASSA MARITTIMA	61	334
F032_006100	F032	MASSA MARITTIMA	61	335
F032_006100	F032	MASSA MARITTIMA	61	336
F032_006100	F032	MASSA MARITTIMA	61	338
F032_006100	F032	MASSA MARITTIMA	61	339
F032_006100	F032	MASSA MARITTIMA	61	340
F032_006100	F032	MASSA MARITTIMA	61	341
F032_006100	F032	MASSA MARITTIMA	61	342
F032_006100	F032	MASSA MARITTIMA	61	343
F032_006100	F032	MASSA MARITTIMA	61	344
F032_006100	F032	MASSA MARITTIMA	61	345

Allegato 1c) - Perimetro di contribuenza: elenco delle particelle catastali dei fogli parziali che ricadono nel perimetro di contribuenza

COD_FOGLIO	COD_COM	NOME_COM	NUM_FOGLIO	NUM_PART
F032_006100	F032	MASSA MARITTIMA	61	346
F032_006100	F032	MASSA MARITTIMA	61	347
F032_006100	F032	MASSA MARITTIMA	61	348
F032_006100	F032	MASSA MARITTIMA	61	350
F032_006100	F032	MASSA MARITTIMA	61	351
F032_006200	F032	MASSA MARITTIMA	62	1
F032_006200	F032	MASSA MARITTIMA	62	2
F032_006200	F032	MASSA MARITTIMA	62	3
F032_006200	F032	MASSA MARITTIMA	62	4
F032_006200	F032	MASSA MARITTIMA	62	5
F032_006200	F032	MASSA MARITTIMA	62	6
F032_006200	F032	MASSA MARITTIMA	62	7
F032_006200	F032	MASSA MARITTIMA	62	8
F032_006200	F032	MASSA MARITTIMA	62	9
F032_006200	F032	MASSA MARITTIMA	62	11
F032_006200	F032	MASSA MARITTIMA	62	12
F032_006200	F032	MASSA MARITTIMA	62	13
F032_006200	F032	MASSA MARITTIMA	62	14
F032_006200	F032	MASSA MARITTIMA	62	15
F032_006200	F032	MASSA MARITTIMA	62	16
F032_006200	F032	MASSA MARITTIMA	62	17
F032_006200	F032	MASSA MARITTIMA	62	18
F032_006200	F032	MASSA MARITTIMA	62	19
F032_006200	F032	MASSA MARITTIMA	62	20
F032_006200	F032	MASSA MARITTIMA	62	22
F032_006200	F032	MASSA MARITTIMA	62	27
F032_006200	F032	MASSA MARITTIMA	62	29
F032_006200	F032	MASSA MARITTIMA	62	30
F032_006200	F032	MASSA MARITTIMA	62	31
F032_006200	F032	MASSA MARITTIMA	62	32
F032_006200	F032	MASSA MARITTIMA	62	33
F032_006200	F032	MASSA MARITTIMA	62	34
F032_006200	F032	MASSA MARITTIMA	62	35
F032_006200	F032	MASSA MARITTIMA	62	36
F032_006200	F032	MASSA MARITTIMA	62	37
F032_006200	F032	MASSA MARITTIMA	62	38
F032_006200	F032	MASSA MARITTIMA	62	39
F032_006200	F032	MASSA MARITTIMA	62	40
F032_006200	F032	MASSA MARITTIMA	62	41
F032_006200	F032	MASSA MARITTIMA	62	42
F032_006200	F032	MASSA MARITTIMA	62	43
F032_006200	F032	MASSA MARITTIMA	62	44
F032_006200	F032	MASSA MARITTIMA	62	45
F032_006200	F032	MASSA MARITTIMA	62	46
F032_006200	F032	MASSA MARITTIMA	62	47
F032_006200	F032	MASSA MARITTIMA	62	48
F032_006200	F032	MASSA MARITTIMA	62	49

Allegato 1c) - Perimetro di contribuenza: elenco delle particelle catastali dei fogli parziali che ricadono nel perimetro di contribuenza

COD_FOGLIO	COD_COM	NOME_COM	NUM_FOGLIO	NUM_PART
F032_006200	F032	MASSA MARITTIMA	62	50
F032_006200	F032	MASSA MARITTIMA	62	51
F032_006200	F032	MASSA MARITTIMA	62	52
F032_006200	F032	MASSA MARITTIMA	62	53
F032_006200	F032	MASSA MARITTIMA	62	54
F032_006200	F032	MASSA MARITTIMA	62	55
F032_006200	F032	MASSA MARITTIMA	62	56
F032_006200	F032	MASSA MARITTIMA	62	57
F032_006200	F032	MASSA MARITTIMA	62	58
F032_006200	F032	MASSA MARITTIMA	62	59
F032_006200	F032	MASSA MARITTIMA	62	60
F032_006200	F032	MASSA MARITTIMA	62	61
F032_006200	F032	MASSA MARITTIMA	62	62
F032_006200	F032	MASSA MARITTIMA	62	63
F032_006200	F032	MASSA MARITTIMA	62	64
F032_006200	F032	MASSA MARITTIMA	62	65
F032_006200	F032	MASSA MARITTIMA	62	66
F032_006200	F032	MASSA MARITTIMA	62	67
F032_006200	F032	MASSA MARITTIMA	62	68
F032_006200	F032	MASSA MARITTIMA	62	69
F032_006200	F032	MASSA MARITTIMA	62	70
F032_006200	F032	MASSA MARITTIMA	62	71
F032_006200	F032	MASSA MARITTIMA	62	72
F032_006200	F032	MASSA MARITTIMA	62	73
F032_006200	F032	MASSA MARITTIMA	62	75
F032_006200	F032	MASSA MARITTIMA	62	76
F032_006200	F032	MASSA MARITTIMA	62	77
F032_006200	F032	MASSA MARITTIMA	62	78
F032_006200	F032	MASSA MARITTIMA	62	79
F032_006200	F032	MASSA MARITTIMA	62	80
F032_006200	F032	MASSA MARITTIMA	62	81
F032_006200	F032	MASSA MARITTIMA	62	82
F032_006200	F032	MASSA MARITTIMA	62	83
F032_006200	F032	MASSA MARITTIMA	62	84
F032_006200	F032	MASSA MARITTIMA	62	85
F032_006200	F032	MASSA MARITTIMA	62	86
F032_006200	F032	MASSA MARITTIMA	62	87
F032_006200	F032	MASSA MARITTIMA	62	88
F032_006200	F032	MASSA MARITTIMA	62	89
F032_006200	F032	MASSA MARITTIMA	62	90
F032_006200	F032	MASSA MARITTIMA	62	91
F032_006200	F032	MASSA MARITTIMA	62	92
F032_006200	F032	MASSA MARITTIMA	62	93
F032_006200	F032	MASSA MARITTIMA	62	94
F032_006200	F032	MASSA MARITTIMA	62	95
F032_006200	F032	MASSA MARITTIMA	62	96
F032_006200	F032	MASSA MARITTIMA	62	97

Allegato 1c) - Perimetro di contribuenza: elenco delle particelle catastali dei fogli parziali che ricadono nel perimetro di contribuenza

COD_FOGLIO	COD_COM	NOME_COM	NUM_FOGLIO	NUM_PART
F032_006200	F032	MASSA MARITTIMA	62	98
F032_006200	F032	MASSA MARITTIMA	62	99
F032_006200	F032	MASSA MARITTIMA	62	100
F032_006200	F032	MASSA MARITTIMA	62	101
F032_006200	F032	MASSA MARITTIMA	62	102
F032_006200	F032	MASSA MARITTIMA	62	103
F032_006200	F032	MASSA MARITTIMA	62	104
F032_006200	F032	MASSA MARITTIMA	62	105
F032_006200	F032	MASSA MARITTIMA	62	106
F032_006200	F032	MASSA MARITTIMA	62	107
F032_006200	F032	MASSA MARITTIMA	62	108
F032_006200	F032	MASSA MARITTIMA	62	109
F032_006200	F032	MASSA MARITTIMA	62	111
F032_006200	F032	MASSA MARITTIMA	62	112
F032_006200	F032	MASSA MARITTIMA	62	113
F032_006200	F032	MASSA MARITTIMA	62	114
F032_006200	F032	MASSA MARITTIMA	62	115
F032_006200	F032	MASSA MARITTIMA	62	116
F032_006200	F032	MASSA MARITTIMA	62	117
F032_006200	F032	MASSA MARITTIMA	62	118
F032_006200	F032	MASSA MARITTIMA	62	119
F032_006200	F032	MASSA MARITTIMA	62	120
F032_006200	F032	MASSA MARITTIMA	62	121
F032_006200	F032	MASSA MARITTIMA	62	122
F032_006200	F032	MASSA MARITTIMA	62	126
F032_006200	F032	MASSA MARITTIMA	62	127
F032_006200	F032	MASSA MARITTIMA	62	128
F032_006200	F032	MASSA MARITTIMA	62	129
F032_006200	F032	MASSA MARITTIMA	62	130
F032_006200	F032	MASSA MARITTIMA	62	131
F032_006200	F032	MASSA MARITTIMA	62	132
F032_006200	F032	MASSA MARITTIMA	62	133
F032_006200	F032	MASSA MARITTIMA	62	155
F032_006200	F032	MASSA MARITTIMA	62	160
F032_006200	F032	MASSA MARITTIMA	62	166
F032_006200	F032	MASSA MARITTIMA	62	167
F032_006200	F032	MASSA MARITTIMA	62	168
F032_006200	F032	MASSA MARITTIMA	62	169
F032_006200	F032	MASSA MARITTIMA	62	170
F032_006200	F032	MASSA MARITTIMA	62	171
F032_006200	F032	MASSA MARITTIMA	62	172
F032_006200	F032	MASSA MARITTIMA	62	173
F032_007500	F032	MASSA MARITTIMA	75	1
F032_007500	F032	MASSA MARITTIMA	75	3
F032_007500	F032	MASSA MARITTIMA	75	4
F032_007500	F032	MASSA MARITTIMA	75	5
F032_007500	F032	MASSA MARITTIMA	75	6

Allegato 1c) - Perimetro di contribuenza: elenco delle particelle catastali dei fogli parziali che ricadono nel perimetro di contribuenza

COD_FOGLIO	COD_COM	NOME_COM	NUM_FOGLIO	NUM_PART
F032_007500	F032	MASSA MARITTIMA	75	7
F032_007500	F032	MASSA MARITTIMA	75	8
F032_007500	F032	MASSA MARITTIMA	75	9
F032_007500	F032	MASSA MARITTIMA	75	10
F032_007500	F032	MASSA MARITTIMA	75	12
F032_007500	F032	MASSA MARITTIMA	75	13
F032_007500	F032	MASSA MARITTIMA	75	14
F032_007500	F032	MASSA MARITTIMA	75	15
F032_007500	F032	MASSA MARITTIMA	75	16
F032_007500	F032	MASSA MARITTIMA	75	17
F032_007500	F032	MASSA MARITTIMA	75	18
F032_007500	F032	MASSA MARITTIMA	75	19
F032_007500	F032	MASSA MARITTIMA	75	20
F032_007500	F032	MASSA MARITTIMA	75	21
F032_007500	F032	MASSA MARITTIMA	75	23
F032_007500	F032	MASSA MARITTIMA	75	25
F032_007500	F032	MASSA MARITTIMA	75	26
F032_007500	F032	MASSA MARITTIMA	75	27
F032_007500	F032	MASSA MARITTIMA	75	28
F032_007500	F032	MASSA MARITTIMA	75	29
F032_007500	F032	MASSA MARITTIMA	75	30
F032_007500	F032	MASSA MARITTIMA	75	31
F032_007500	F032	MASSA MARITTIMA	75	33
F032_007500	F032	MASSA MARITTIMA	75	35
F032_007500	F032	MASSA MARITTIMA	75	42
F032_007500	F032	MASSA MARITTIMA	75	43
F032_007500	F032	MASSA MARITTIMA	75	45
F032_007500	F032	MASSA MARITTIMA	75	46
F032_007500	F032	MASSA MARITTIMA	75	47
F032_007500	F032	MASSA MARITTIMA	75	55
F032_007500	F032	MASSA MARITTIMA	75	56
F032_007500	F032	MASSA MARITTIMA	75	57
F032_007500	F032	MASSA MARITTIMA	75	62
F032_007500	F032	MASSA MARITTIMA	75	63
F032_007500	F032	MASSA MARITTIMA	75	66
F032_007500	F032	MASSA MARITTIMA	75	67
F032_007500	F032	MASSA MARITTIMA	75	89
F032_007500	F032	MASSA MARITTIMA	75	91
F032_007500	F032	MASSA MARITTIMA	75	92
F032_007500	F032	MASSA MARITTIMA	75	95
F032_007500	F032	MASSA MARITTIMA	75	96
F032_007500	F032	MASSA MARITTIMA	75	97
F032_007500	F032	MASSA MARITTIMA	75	98
F032_007500	F032	MASSA MARITTIMA	75	99
F032_007500	F032	MASSA MARITTIMA	75	110
F032_007500	F032	MASSA MARITTIMA	75	114
F032_007500	F032	MASSA MARITTIMA	75	115

Allegato 1c) - Perimetro di contribuenza: elenco delle particelle catastali dei fogli parziali che ricadono nel perimetro di contribuenza

COD_FOGLIO	COD_COM	NOME_COM	NUM_FOGLIO	NUM_PART
F032_007500	F032	MASSA MARITTIMA	75	116
F032_007500	F032	MASSA MARITTIMA	75	117
F032_007500	F032	MASSA MARITTIMA	75	118
F032_007500	F032	MASSA MARITTIMA	75	119
F032_007500	F032	MASSA MARITTIMA	75	120
F032_007500	F032	MASSA MARITTIMA	75	121
F032_007500	F032	MASSA MARITTIMA	75	122
F032_007500	F032	MASSA MARITTIMA	75	129
F032_007500	F032	MASSA MARITTIMA	75	130
F032_007500	F032	MASSA MARITTIMA	75	131
F032_007500	F032	MASSA MARITTIMA	75	132
F032_007500	F032	MASSA MARITTIMA	75	133
F032_007500	F032	MASSA MARITTIMA	75	158
F032_007500	F032	MASSA MARITTIMA	75	159
F032_007500	F032	MASSA MARITTIMA	75	160
F032_007500	F032	MASSA MARITTIMA	75	161
F032_007500	F032	MASSA MARITTIMA	75	162
F032_007500	F032	MASSA MARITTIMA	75	163
F032_007500	F032	MASSA MARITTIMA	75	164
F032_007500	F032	MASSA MARITTIMA	75	165
F032_007500	F032	MASSA MARITTIMA	75	166
F032_007500	F032	MASSA MARITTIMA	75	167
F032_007500	F032	MASSA MARITTIMA	75	172
F032_007500	F032	MASSA MARITTIMA	75	173
F032_007500	F032	MASSA MARITTIMA	75	174
F032_007500	F032	MASSA MARITTIMA	75	175
F032_007600	F032	MASSA MARITTIMA	76	9
F032_007600	F032	MASSA MARITTIMA	76	10
F032_007600	F032	MASSA MARITTIMA	76	11
F032_007600	F032	MASSA MARITTIMA	76	15
F032_007600	F032	MASSA MARITTIMA	76	16
F032_010600	F032	MASSA MARITTIMA	106	1
F032_010600	F032	MASSA MARITTIMA	106	3
F032_010600	F032	MASSA MARITTIMA	106	5
F032_010600	F032	MASSA MARITTIMA	106	6
F032_010600	F032	MASSA MARITTIMA	106	7
F032_010600	F032	MASSA MARITTIMA	106	14
F032_010600	F032	MASSA MARITTIMA	106	15
F032_010600	F032	MASSA MARITTIMA	106	16
F032_010600	F032	MASSA MARITTIMA	106	17
F032_010600	F032	MASSA MARITTIMA	106	18
F032_010600	F032	MASSA MARITTIMA	106	22
F032_010600	F032	MASSA MARITTIMA	106	23
F032_010600	F032	MASSA MARITTIMA	106	24
F032_010600	F032	MASSA MARITTIMA	106	25
F032_010600	F032	MASSA MARITTIMA	106	26
F032_010600	F032	MASSA MARITTIMA	106	28

Allegato 1c) - Perimetro di contribuenza: elenco delle particelle catastali dei fogli parziali che ricadono nel perimetro di contribuenza

COD_FOGLIO	COD_COM	NOME_COM	NUM_FOGLIO	NUM_PART
F032_010600	F032	MASSA MARITTIMA	106	31
F032_010600	F032	MASSA MARITTIMA	106	32
F032_010600	F032	MASSA MARITTIMA	106	33
F032_010600	F032	MASSA MARITTIMA	106	40
F032_010600	F032	MASSA MARITTIMA	106	41
F032_010600	F032	MASSA MARITTIMA	106	42
F032_010600	F032	MASSA MARITTIMA	106	43
F032_010600	F032	MASSA MARITTIMA	106	44
F032_010600	F032	MASSA MARITTIMA	106	52
F032_010600	F032	MASSA MARITTIMA	106	53
F032_010600	F032	MASSA MARITTIMA	106	54
F032_010600	F032	MASSA MARITTIMA	106	55
F032_010600	F032	MASSA MARITTIMA	106	57
F032_010600	F032	MASSA MARITTIMA	106	58
F032_010600	F032	MASSA MARITTIMA	106	59
F032_010600	F032	MASSA MARITTIMA	106	66
F032_010600	F032	MASSA MARITTIMA	106	67
F032_010600	F032	MASSA MARITTIMA	106	68
F032_010600	F032	MASSA MARITTIMA	106	70
F032_010600	F032	MASSA MARITTIMA	106	71
F032_010600	F032	MASSA MARITTIMA	106	72
F032_010600	F032	MASSA MARITTIMA	106	73
F032_010600	F032	MASSA MARITTIMA	106	74
F032_010600	F032	MASSA MARITTIMA	106	75
F032_010600	F032	MASSA MARITTIMA	106	76
F032_010600	F032	MASSA MARITTIMA	106	78
F032_010600	F032	MASSA MARITTIMA	106	80
F032_010600	F032	MASSA MARITTIMA	106	81
F032_010600	F032	MASSA MARITTIMA	106	83
F032_010600	F032	MASSA MARITTIMA	106	84
F032_010600	F032	MASSA MARITTIMA	106	85
F032_010600	F032	MASSA MARITTIMA	106	87
F032_010600	F032	MASSA MARITTIMA	106	88
F032_010600	F032	MASSA MARITTIMA	106	92
F032_010600	F032	MASSA MARITTIMA	106	93
F032_010600	F032	MASSA MARITTIMA	106	95
F032_010600	F032	MASSA MARITTIMA	106	96
F032_010600	F032	MASSA MARITTIMA	106	97
F032_010600	F032	MASSA MARITTIMA	106	98
F032_010600	F032	MASSA MARITTIMA	106	99
F032_010600	F032	MASSA MARITTIMA	106	100
F032_010600	F032	MASSA MARITTIMA	106	101
F032_010600	F032	MASSA MARITTIMA	106	102
F032_010600	F032	MASSA MARITTIMA	106	103
F032_010600	F032	MASSA MARITTIMA	106	104
F032_010600	F032	MASSA MARITTIMA	106	105
F032_010600	F032	MASSA MARITTIMA	106	106

Allegato 1c) - Perimetro di contribuenza: elenco delle particelle catastali dei fogli parziali che ricadono nel perimetro di contribuenza

COD_FOGLIO	COD_COM	NOME_COM	NUM_FOGLIO	NUM_PART
F032_010600	F032	MASSA MARITTIMA	106	107
F032_010600	F032	MASSA MARITTIMA	106	108
F032_010600	F032	MASSA MARITTIMA	106	109
F032_010600	F032	MASSA MARITTIMA	106	111
F032_010600	F032	MASSA MARITTIMA	106	112
F032_010600	F032	MASSA MARITTIMA	106	114
F032_010600	F032	MASSA MARITTIMA	106	115
F032_010600	F032	MASSA MARITTIMA	106	116
F032_010600	F032	MASSA MARITTIMA	106	117
F032_010600	F032	MASSA MARITTIMA	106	118
F032_010600	F032	MASSA MARITTIMA	106	119
F032_010600	F032	MASSA MARITTIMA	106	120
F032_010600	F032	MASSA MARITTIMA	106	121
F032_010600	F032	MASSA MARITTIMA	106	122
F032_010600	F032	MASSA MARITTIMA	106	123
F032_010600	F032	MASSA MARITTIMA	106	124
F032_010600	F032	MASSA MARITTIMA	106	125
F032_010600	F032	MASSA MARITTIMA	106	126
F032_010600	F032	MASSA MARITTIMA	106	127
F032_010600	F032	MASSA MARITTIMA	106	128
F032_010600	F032	MASSA MARITTIMA	106	129
F032_010600	F032	MASSA MARITTIMA	106	130
F032_010600	F032	MASSA MARITTIMA	106	131
F032_010600	F032	MASSA MARITTIMA	106	132
F032_010600	F032	MASSA MARITTIMA	106	133
F032_010600	F032	MASSA MARITTIMA	106	134
F032_010600	F032	MASSA MARITTIMA	106	135
F032_010600	F032	MASSA MARITTIMA	106	136
F032_010600	F032	MASSA MARITTIMA	106	137
F032_010600	F032	MASSA MARITTIMA	106	138
F032_010600	F032	MASSA MARITTIMA	106	139
F032_010600	F032	MASSA MARITTIMA	106	140
F032_010600	F032	MASSA MARITTIMA	106	141
F032_010600	F032	MASSA MARITTIMA	106	142
F032_010600	F032	MASSA MARITTIMA	106	144
F032_010600	F032	MASSA MARITTIMA	106	145
F032_010600	F032	MASSA MARITTIMA	106	146
F032_010600	F032	MASSA MARITTIMA	106	147
F032_010600	F032	MASSA MARITTIMA	106	148
F032_010600	F032	MASSA MARITTIMA	106	149
F032_010600	F032	MASSA MARITTIMA	106	151
F032_010600	F032	MASSA MARITTIMA	106	152
F032_010600	F032	MASSA MARITTIMA	106	153
F032_010600	F032	MASSA MARITTIMA	106	154
F032_010600	F032	MASSA MARITTIMA	106	155
F032_010600	F032	MASSA MARITTIMA	106	156
F032_010600	F032	MASSA MARITTIMA	106	157

Allegato 1c) - Perimetro di contribuenza: elenco delle particelle catastali dei fogli parziali che ricadono nel perimetro di contribuenza

COD_FOGLIO	COD_COM	NOME_COM	NUM_FOGLIO	NUM_PART
F032_010600	F032	MASSA MARITTIMA	106	158
F032_010600	F032	MASSA MARITTIMA	106	159
F032_010600	F032	MASSA MARITTIMA	106	160
F032_010600	F032	MASSA MARITTIMA	106	161
F032_010600	F032	MASSA MARITTIMA	106	162
F032_010600	F032	MASSA MARITTIMA	106	163
F032_010600	F032	MASSA MARITTIMA	106	164
F032_010600	F032	MASSA MARITTIMA	106	165
F032_010600	F032	MASSA MARITTIMA	106	166
F032_010600	F032	MASSA MARITTIMA	106	167
F032_010600	F032	MASSA MARITTIMA	106	168
F032_010600	F032	MASSA MARITTIMA	106	169
F032_010600	F032	MASSA MARITTIMA	106	170
F032_010600	F032	MASSA MARITTIMA	106	171
F032_010600	F032	MASSA MARITTIMA	106	172
F032_010600	F032	MASSA MARITTIMA	106	173
F032_010600	F032	MASSA MARITTIMA	106	174
F032_010600	F032	MASSA MARITTIMA	106	175
F032_010600	F032	MASSA MARITTIMA	106	176
F032_010600	F032	MASSA MARITTIMA	106	177
F032_010600	F032	MASSA MARITTIMA	106	178
F032_010600	F032	MASSA MARITTIMA	106	179
F032_010600	F032	MASSA MARITTIMA	106	180
F032_010600	F032	MASSA MARITTIMA	106	181
F032_010900	F032	MASSA MARITTIMA	109	3
F032_010900	F032	MASSA MARITTIMA	109	4
F032_010900	F032	MASSA MARITTIMA	109	6
F032_010900	F032	MASSA MARITTIMA	109	9
F032_010900	F032	MASSA MARITTIMA	109	10
F032_010900	F032	MASSA MARITTIMA	109	15
F032_010900	F032	MASSA MARITTIMA	109	16
F032_010900	F032	MASSA MARITTIMA	109	17
F032_010900	F032	MASSA MARITTIMA	109	18
F032_010900	F032	MASSA MARITTIMA	109	41
F032_010900	F032	MASSA MARITTIMA	109	42
F032_010900	F032	MASSA MARITTIMA	109	79
F032_010900	F032	MASSA MARITTIMA	109	80
F032_014600	F032	MASSA MARITTIMA	146	1
F032_014600	F032	MASSA MARITTIMA	146	2
F032_014600	F032	MASSA MARITTIMA	146	3
F032_014600	F032	MASSA MARITTIMA	146	4
F032_014600	F032	MASSA MARITTIMA	146	5
F032_014600	F032	MASSA MARITTIMA	146	6
F032_014600	F032	MASSA MARITTIMA	146	7
F032_014600	F032	MASSA MARITTIMA	146	8
F032_014600	F032	MASSA MARITTIMA	146	9
F032_014600	F032	MASSA MARITTIMA	146	10

Allegato 1c) - Perimetro di contribuenza: elenco delle particelle catastali dei fogli parziali che ricadono nel perimetro di contribuenza

COD_FOGLIO	COD_COM	NOME_COM	NUM_FOGLIO	NUM_PART
F032_014600	F032	MASSA MARITTIMA	146	11
F032_014600	F032	MASSA MARITTIMA	146	12
F032_014600	F032	MASSA MARITTIMA	146	13
F032_014600	F032	MASSA MARITTIMA	146	14
F032_014600	F032	MASSA MARITTIMA	146	15
F032_014600	F032	MASSA MARITTIMA	146	16
F032_014600	F032	MASSA MARITTIMA	146	17
F032_014600	F032	MASSA MARITTIMA	146	18
F032_014600	F032	MASSA MARITTIMA	146	19
F032_014600	F032	MASSA MARITTIMA	146	20
F032_014600	F032	MASSA MARITTIMA	146	21
F032_014600	F032	MASSA MARITTIMA	146	22
F032_014600	F032	MASSA MARITTIMA	146	23
F032_014600	F032	MASSA MARITTIMA	146	27
F032_014600	F032	MASSA MARITTIMA	146	32
F032_014600	F032	MASSA MARITTIMA	146	33
F032_014600	F032	MASSA MARITTIMA	146	34
F032_014600	F032	MASSA MARITTIMA	146	37
F032_014600	F032	MASSA MARITTIMA	146	38
F032_014600	F032	MASSA MARITTIMA	146	42
F032_014600	F032	MASSA MARITTIMA	146	43
F032_014600	F032	MASSA MARITTIMA	146	44
F032_014600	F032	MASSA MARITTIMA	146	47
F032_014600	F032	MASSA MARITTIMA	146	48
F032_014600	F032	MASSA MARITTIMA	146	49
F032_014600	F032	MASSA MARITTIMA	146	50
F032_014600	F032	MASSA MARITTIMA	146	51
F032_014600	F032	MASSA MARITTIMA	146	52
F032_014600	F032	MASSA MARITTIMA	146	53
F032_014600	F032	MASSA MARITTIMA	146	54
F032_014600	F032	MASSA MARITTIMA	146	55
F032_014600	F032	MASSA MARITTIMA	146	60
F032_014600	F032	MASSA MARITTIMA	146	61
F032_014600	F032	MASSA MARITTIMA	146	62
F032_014600	F032	MASSA MARITTIMA	146	63
F032_014600	F032	MASSA MARITTIMA	146	64
F032_014600	F032	MASSA MARITTIMA	146	65
F032_014600	F032	MASSA MARITTIMA	146	66
F032_014600	F032	MASSA MARITTIMA	146	67
F032_014600	F032	MASSA MARITTIMA	146	68
F032_014600	F032	MASSA MARITTIMA	146	83
F032_014600	F032	MASSA MARITTIMA	146	94
F032_014600	F032	MASSA MARITTIMA	146	95
F032_014600	F032	MASSA MARITTIMA	146	100
F032_014600	F032	MASSA MARITTIMA	146	101
F032_014600	F032	MASSA MARITTIMA	146	103
F032_014600	F032	MASSA MARITTIMA	146	104

Allegato 1c) - Perimetro di contribuenza: elenco delle particelle catastali dei fogli parziali che ricadono nel perimetro di contribuenza

COD_FOGLIO	COD_COM	NOME_COM	NUM_FOGLIO	NUM_PART
F032_014600	F032	MASSA MARITTIMA	146	109
F032_014600	F032	MASSA MARITTIMA	146	119
F032_014600	F032	MASSA MARITTIMA	146	121
F032_014600	F032	MASSA MARITTIMA	146	127
F032_014600	F032	MASSA MARITTIMA	146	128
F032_014900	F032	MASSA MARITTIMA	149	1
F032_014900	F032	MASSA MARITTIMA	149	2
F032_014900	F032	MASSA MARITTIMA	149	3
F032_014900	F032	MASSA MARITTIMA	149	8
F032_014900	F032	MASSA MARITTIMA	149	9
F032_014900	F032	MASSA MARITTIMA	149	10
F032_014900	F032	MASSA MARITTIMA	149	11
F032_014900	F032	MASSA MARITTIMA	149	14
F032_014900	F032	MASSA MARITTIMA	149	16
F032_014900	F032	MASSA MARITTIMA	149	17
F032_014900	F032	MASSA MARITTIMA	149	18
F032_014900	F032	MASSA MARITTIMA	149	20
F032_014900	F032	MASSA MARITTIMA	149	21
F032_014900	F032	MASSA MARITTIMA	149	24
F032_014900	F032	MASSA MARITTIMA	149	26
F032_014900	F032	MASSA MARITTIMA	149	29
F032_014900	F032	MASSA MARITTIMA	149	30
F032_014900	F032	MASSA MARITTIMA	149	33
F032_014900	F032	MASSA MARITTIMA	149	34
F032_014900	F032	MASSA MARITTIMA	149	35
F032_014900	F032	MASSA MARITTIMA	149	36
F032_014900	F032	MASSA MARITTIMA	149	49
F032_014900	F032	MASSA MARITTIMA	149	51
F032_014900	F032	MASSA MARITTIMA	149	95
F032_014900	F032	MASSA MARITTIMA	149	97
F032_014900	F032	MASSA MARITTIMA	149	101
F032_014900	F032	MASSA MARITTIMA	149	102
F032_014900	F032	MASSA MARITTIMA	149	103
F032_014900	F032	MASSA MARITTIMA	149	104
F032_014900	F032	MASSA MARITTIMA	149	105
F032_014900	F032	MASSA MARITTIMA	149	106
F032_014900	F032	MASSA MARITTIMA	149	110
F032_014900	F032	MASSA MARITTIMA	149	111
F032_014900	F032	MASSA MARITTIMA	149	112
F032_014900	F032	MASSA MARITTIMA	149	115
F032_014900	F032	MASSA MARITTIMA	149	116
F032_014900	F032	MASSA MARITTIMA	149	118
F032_014900	F032	MASSA MARITTIMA	149	120
F032_014900	F032	MASSA MARITTIMA	149	121
F032_014900	F032	MASSA MARITTIMA	149	124
F032_014900	F032	MASSA MARITTIMA	149	125
F032_014900	F032	MASSA MARITTIMA	149	126

Allegato 1c) - Perimetro di contribuenza: elenco delle particelle catastali dei fogli parziali che ricadono nel perimetro di contribuenza

COD_FOGLIO	COD_COM	NOME_COM	NUM_FOGLIO	NUM_PART
F032_014900	F032	MASSA MARITTIMA	149	127
F032_014900	F032	MASSA MARITTIMA	149	133
F032_014900	F032	MASSA MARITTIMA	149	134
F032_014900	F032	MASSA MARITTIMA	149	137
F032_014900	F032	MASSA MARITTIMA	149	138
F032_014900	F032	MASSA MARITTIMA	149	139
F032_014900	F032	MASSA MARITTIMA	149	140
F032_014900	F032	MASSA MARITTIMA	149	141
F032_014900	F032	MASSA MARITTIMA	149	142
F032_014900	F032	MASSA MARITTIMA	149	143
F032_014900	F032	MASSA MARITTIMA	149	144
F032_014900	F032	MASSA MARITTIMA	149	149
F032_014900	F032	MASSA MARITTIMA	149	150
F032_014900	F032	MASSA MARITTIMA	149	151
F032_014900	F032	MASSA MARITTIMA	149	152
F032_014900	F032	MASSA MARITTIMA	149	153
F032_014900	F032	MASSA MARITTIMA	149	154
F032_014900	F032	MASSA MARITTIMA	149	155
F032_014900	F032	MASSA MARITTIMA	149	156
F032_014900	F032	MASSA MARITTIMA	149	158
F032_014900	F032	MASSA MARITTIMA	149	159
F032_014900	F032	MASSA MARITTIMA	149	160
F032_014900	F032	MASSA MARITTIMA	149	166
F032_014900	F032	MASSA MARITTIMA	149	170
F032_014900	F032	MASSA MARITTIMA	149	171
F032_014900	F032	MASSA MARITTIMA	149	172
F032_014900	F032	MASSA MARITTIMA	149	173
F032_014900	F032	MASSA MARITTIMA	149	174
F032_014900	F032	MASSA MARITTIMA	149	175
F032_014900	F032	MASSA MARITTIMA	149	176
F032_014900	F032	MASSA MARITTIMA	149	177
F032_014900	F032	MASSA MARITTIMA	149	178
F032_014900	F032	MASSA MARITTIMA	149	179
F032_014900	F032	MASSA MARITTIMA	149	180
F032_014900	F032	MASSA MARITTIMA	149	181
F032_014900	F032	MASSA MARITTIMA	149	183
F032_014900	F032	MASSA MARITTIMA	149	196
F032_014900	F032	MASSA MARITTIMA	149	198
F032_014900	F032	MASSA MARITTIMA	149	199
F032_014900	F032	MASSA MARITTIMA	149	224
F032_014900	F032	MASSA MARITTIMA	149	225
F032_014900	F032	MASSA MARITTIMA	149	226
F032_014900	F032	MASSA MARITTIMA	149	227
F032_014900	F032	MASSA MARITTIMA	149	229
F032_014900	F032	MASSA MARITTIMA	149	230
F032_014900	F032	MASSA MARITTIMA	149	231
F032_014900	F032	MASSA MARITTIMA	149	232

Allegato 1c) - Perimetro di contribuenza: elenco delle particelle catastali dei fogli parziali che ricadono nel perimetro di contribuenza

COD_FOGLIO	COD_COM	NOME_COM	NUM_FOGLIO	NUM_PART
F032_014900	F032	MASSA MARITTIMA	149	233
F032_014900	F032	MASSA MARITTIMA	149	234
F032_014900	F032	MASSA MARITTIMA	149	235
F032_014900	F032	MASSA MARITTIMA	149	237
F032_014900	F032	MASSA MARITTIMA	149	241
F032_014900	F032	MASSA MARITTIMA	149	243
F032_014900	F032	MASSA MARITTIMA	149	245
F032_014900	F032	MASSA MARITTIMA	149	246
F032_014900	F032	MASSA MARITTIMA	149	247
F032_014900	F032	MASSA MARITTIMA	149	248
F032_014900	F032	MASSA MARITTIMA	149	249
F032_014900	F032	MASSA MARITTIMA	149	253
F032_014900	F032	MASSA MARITTIMA	149	254
F032_014900	F032	MASSA MARITTIMA	149	255
F032_014900	F032	MASSA MARITTIMA	149	256
F032_014900	F032	MASSA MARITTIMA	149	257
F032_014900	F032	MASSA MARITTIMA	149	258
F032_014900	F032	MASSA MARITTIMA	149	259
F032_014900	F032	MASSA MARITTIMA	149	260
F032_014900	F032	MASSA MARITTIMA	149	261
F032_014900	F032	MASSA MARITTIMA	149	293
F032_014900	F032	MASSA MARITTIMA	149	294
F032_014900	F032	MASSA MARITTIMA	149	313
F032_014900	F032	MASSA MARITTIMA	149	322
F032_014900	F032	MASSA MARITTIMA	149	323
F032_014900	F032	MASSA MARITTIMA	149	324
F032_014900	F032	MASSA MARITTIMA	149	325
F032_014900	F032	MASSA MARITTIMA	149	335
F032_014900	F032	MASSA MARITTIMA	149	338
F032_014900	F032	MASSA MARITTIMA	149	339
F032_014900	F032	MASSA MARITTIMA	149	341
F032_014900	F032	MASSA MARITTIMA	149	342
F032_014900	F032	MASSA MARITTIMA	149	349
F032_014900	F032	MASSA MARITTIMA	149	350
F032_014900	F032	MASSA MARITTIMA	149	351
F032_014900	F032	MASSA MARITTIMA	149	352
F032_014900	F032	MASSA MARITTIMA	149	353
F032_014900	F032	MASSA MARITTIMA	149	A
F032_015100	F032	MASSA MARITTIMA	151	1
F032_015100	F032	MASSA MARITTIMA	151	3
F032_015100	F032	MASSA MARITTIMA	151	5
F032_015100	F032	MASSA MARITTIMA	151	6
F032_015100	F032	MASSA MARITTIMA	151	7
F032_015100	F032	MASSA MARITTIMA	151	47
F032_015100	F032	MASSA MARITTIMA	151	51
F032_015100	F032	MASSA MARITTIMA	151	52
F032_015100	F032	MASSA MARITTIMA	151	53

Allegato 1c) - Perimetro di contribuenza: elenco delle particelle catastali dei fogli parziali che ricadono nel perimetro di contribuenza

COD_FOGLIO	COD_COM	NOME_COM	NUM_FOGLIO	NUM_PART
F032_015100	F032	MASSA MARITTIMA	151	54
F032_015100	F032	MASSA MARITTIMA	151	60
F032_015100	F032	MASSA MARITTIMA	151	62
F032_015100	F032	MASSA MARITTIMA	151	63
F032_018800	F032	MASSA MARITTIMA	188	1
F032_018800	F032	MASSA MARITTIMA	188	2
F032_018800	F032	MASSA MARITTIMA	188	3
F032_018800	F032	MASSA MARITTIMA	188	4
F032_018800	F032	MASSA MARITTIMA	188	5
F032_018800	F032	MASSA MARITTIMA	188	8
F032_018800	F032	MASSA MARITTIMA	188	9
F032_018800	F032	MASSA MARITTIMA	188	12
F032_018800	F032	MASSA MARITTIMA	188	13
F032_018800	F032	MASSA MARITTIMA	188	14
F032_018800	F032	MASSA MARITTIMA	188	15
F032_018800	F032	MASSA MARITTIMA	188	16
F032_018800	F032	MASSA MARITTIMA	188	17
F032_018800	F032	MASSA MARITTIMA	188	18
F032_018800	F032	MASSA MARITTIMA	188	19
F032_018800	F032	MASSA MARITTIMA	188	20
F032_018800	F032	MASSA MARITTIMA	188	21
F032_018800	F032	MASSA MARITTIMA	188	22
F032_018800	F032	MASSA MARITTIMA	188	23
F032_018800	F032	MASSA MARITTIMA	188	26
F032_018800	F032	MASSA MARITTIMA	188	29
F032_018800	F032	MASSA MARITTIMA	188	30
F032_018800	F032	MASSA MARITTIMA	188	31
F032_018800	F032	MASSA MARITTIMA	188	32
F032_018800	F032	MASSA MARITTIMA	188	33
F032_018800	F032	MASSA MARITTIMA	188	34
F032_018800	F032	MASSA MARITTIMA	188	35
F032_018800	F032	MASSA MARITTIMA	188	36
F032_018800	F032	MASSA MARITTIMA	188	37
F032_018800	F032	MASSA MARITTIMA	188	40
F032_018800	F032	MASSA MARITTIMA	188	41
F032_018800	F032	MASSA MARITTIMA	188	42
F032_018800	F032	MASSA MARITTIMA	188	44
F032_018800	F032	MASSA MARITTIMA	188	46
F032_018800	F032	MASSA MARITTIMA	188	47
F032_018800	F032	MASSA MARITTIMA	188	48
F032_018800	F032	MASSA MARITTIMA	188	49
F032_018800	F032	MASSA MARITTIMA	188	50
F032_018800	F032	MASSA MARITTIMA	188	51
F032_018800	F032	MASSA MARITTIMA	188	53
F032_018800	F032	MASSA MARITTIMA	188	56
F032_018800	F032	MASSA MARITTIMA	188	57
F032_018800	F032	MASSA MARITTIMA	188	59

Allegato 1c) - Perimetro di contribuenza: elenco delle particelle catastali dei fogli parziali che ricadono nel perimetro di contribuenza

COD_FOGLIO	COD_COM	NOME_COM	NUM_FOGLIO	NUM_PART
F032_018800	F032	MASSA MARITTIMA	188	61
F032_018800	F032	MASSA MARITTIMA	188	62
F032_018800	F032	MASSA MARITTIMA	188	65
F032_018800	F032	MASSA MARITTIMA	188	66
F032_018800	F032	MASSA MARITTIMA	188	67
F032_018800	F032	MASSA MARITTIMA	188	68
F032_018800	F032	MASSA MARITTIMA	188	69
F032_018800	F032	MASSA MARITTIMA	188	70
F032_018800	F032	MASSA MARITTIMA	188	75
F032_018800	F032	MASSA MARITTIMA	188	76
F032_018800	F032	MASSA MARITTIMA	188	77
F032_018800	F032	MASSA MARITTIMA	188	78
F032_018800	F032	MASSA MARITTIMA	188	79
F032_018800	F032	MASSA MARITTIMA	188	81
F032_018800	F032	MASSA MARITTIMA	188	82
F032_018800	F032	MASSA MARITTIMA	188	83
F032_018800	F032	MASSA MARITTIMA	188	84
F032_018800	F032	MASSA MARITTIMA	188	85
F032_018800	F032	MASSA MARITTIMA	188	86
F032_018800	F032	MASSA MARITTIMA	188	88
F032_018800	F032	MASSA MARITTIMA	188	91
F032_018800	F032	MASSA MARITTIMA	188	92
F032_018800	F032	MASSA MARITTIMA	188	94
F032_018800	F032	MASSA MARITTIMA	188	95
F032_018800	F032	MASSA MARITTIMA	188	96
F032_018800	F032	MASSA MARITTIMA	188	98
F032_018800	F032	MASSA MARITTIMA	188	100
F032_018800	F032	MASSA MARITTIMA	188	101
F032_018800	F032	MASSA MARITTIMA	188	102
F032_018800	F032	MASSA MARITTIMA	188	103
F032_018800	F032	MASSA MARITTIMA	188	104
F032_018800	F032	MASSA MARITTIMA	188	105
F032_018800	F032	MASSA MARITTIMA	188	106
F032_018800	F032	MASSA MARITTIMA	188	107
F032_018800	F032	MASSA MARITTIMA	188	108
F032_018800	F032	MASSA MARITTIMA	188	109
F032_018800	F032	MASSA MARITTIMA	188	110
F032_018800	F032	MASSA MARITTIMA	188	111
F032_018800	F032	MASSA MARITTIMA	188	112
F032_018800	F032	MASSA MARITTIMA	188	113
F032_018800	F032	MASSA MARITTIMA	188	114
F032_018800	F032	MASSA MARITTIMA	188	116
F032_018800	F032	MASSA MARITTIMA	188	117
F032_018800	F032	MASSA MARITTIMA	188	130
F032_018800	F032	MASSA MARITTIMA	188	131
F032_018800	F032	MASSA MARITTIMA	188	132
F032_018800	F032	MASSA MARITTIMA	188	133

Allegato 1c) - Perimetro di contribuenza: elenco delle particelle catastali dei fogli parziali che ricadono nel perimetro di contribuenza

COD_FOGLIO	COD_COM	NOME_COM	NUM_FOGLIO	NUM_PART
F032_018800	F032	MASSA MARITTIMA	188	134
F032_018800	F032	MASSA MARITTIMA	188	135
F032_018800	F032	MASSA MARITTIMA	188	136
F032_018800	F032	MASSA MARITTIMA	188	137
F032_018800	F032	MASSA MARITTIMA	188	138
F032_018800	F032	MASSA MARITTIMA	188	139
F032_018800	F032	MASSA MARITTIMA	188	140
F032_018800	F032	MASSA MARITTIMA	188	141
F032_018800	F032	MASSA MARITTIMA	188	142
F032_018800	F032	MASSA MARITTIMA	188	143
F032_018800	F032	MASSA MARITTIMA	188	144
F032_018800	F032	MASSA MARITTIMA	188	145
F032_018800	F032	MASSA MARITTIMA	188	146
F032_018800	F032	MASSA MARITTIMA	188	147
F032_018800	F032	MASSA MARITTIMA	188	148
F032_018800	F032	MASSA MARITTIMA	188	149
F032_018900	F032	MASSA MARITTIMA	189	1
F032_018900	F032	MASSA MARITTIMA	189	2
F032_018900	F032	MASSA MARITTIMA	189	3
F032_018900	F032	MASSA MARITTIMA	189	4
F032_018900	F032	MASSA MARITTIMA	189	5
F032_018900	F032	MASSA MARITTIMA	189	6
F032_018900	F032	MASSA MARITTIMA	189	7
F032_018900	F032	MASSA MARITTIMA	189	8
F032_018900	F032	MASSA MARITTIMA	189	9
F032_018900	F032	MASSA MARITTIMA	189	10
F032_018900	F032	MASSA MARITTIMA	189	11
F032_018900	F032	MASSA MARITTIMA	189	12
F032_018900	F032	MASSA MARITTIMA	189	13
F032_018900	F032	MASSA MARITTIMA	189	27
F032_018900	F032	MASSA MARITTIMA	189	28
F032_018900	F032	MASSA MARITTIMA	189	29
F032_018900	F032	MASSA MARITTIMA	189	30
F032_018900	F032	MASSA MARITTIMA	189	31
F032_018900	F032	MASSA MARITTIMA	189	32
F032_018900	F032	MASSA MARITTIMA	189	33
F032_018900	F032	MASSA MARITTIMA	189	34
F032_018900	F032	MASSA MARITTIMA	189	46
F032_018900	F032	MASSA MARITTIMA	189	47
F032_018900	F032	MASSA MARITTIMA	189	48
F032_018900	F032	MASSA MARITTIMA	189	49
F032_018900	F032	MASSA MARITTIMA	189	50
F032_018900	F032	MASSA MARITTIMA	189	51
F032_018900	F032	MASSA MARITTIMA	189	52
F032_018900	F032	MASSA MARITTIMA	189	54
F032_018900	F032	MASSA MARITTIMA	189	85
F032_018900	F032	MASSA MARITTIMA	189	86

Allegato 1c) - Perimetro di contribuenza: elenco delle particelle catastali dei fogli parziali che ricadono nel perimetro di contribuenza

COD_FOGLIO	COD_COM	NOME_COM	NUM_FOGLIO	NUM_PART
F032_018900	F032	MASSA MARITTIMA	189	87
F032_018900	F032	MASSA MARITTIMA	189	89
F032_018900	F032	MASSA MARITTIMA	189	94
F032_018900	F032	MASSA MARITTIMA	189	96
F032_018900	F032	MASSA MARITTIMA	189	97
F032_018900	F032	MASSA MARITTIMA	189	98
F032_018900	F032	MASSA MARITTIMA	189	99
F032_018900	F032	MASSA MARITTIMA	189	103
F032_018900	F032	MASSA MARITTIMA	189	105
F032_018900	F032	MASSA MARITTIMA	189	106
F032_018900	F032	MASSA MARITTIMA	189	107
F032_018900	F032	MASSA MARITTIMA	189	108
F032_018900	F032	MASSA MARITTIMA	189	109
F032_018900	F032	MASSA MARITTIMA	189	110
F032_018900	F032	MASSA MARITTIMA	189	111
F032_018900	F032	MASSA MARITTIMA	189	136
F032_018900	F032	MASSA MARITTIMA	189	140
F032_018900	F032	MASSA MARITTIMA	189	144
F032_018900	F032	MASSA MARITTIMA	189	146
F032_018900	F032	MASSA MARITTIMA	189	148
F032_018900	F032	MASSA MARITTIMA	189	149
F032_018900	F032	MASSA MARITTIMA	189	153
F032_018900	F032	MASSA MARITTIMA	189	155
F032_018900	F032	MASSA MARITTIMA	189	156
F032_018900	F032	MASSA MARITTIMA	189	159
F032_018900	F032	MASSA MARITTIMA	189	162
F032_018900	F032	MASSA MARITTIMA	189	163
F032_018900	F032	MASSA MARITTIMA	189	164
F032_018900	F032	MASSA MARITTIMA	189	165
F032_018900	F032	MASSA MARITTIMA	189	166
F032_018900	F032	MASSA MARITTIMA	189	167
F032_018900	F032	MASSA MARITTIMA	189	168
F032_018900	F032	MASSA MARITTIMA	189	169
F032_018900	F032	MASSA MARITTIMA	189	170
F032_018900	F032	MASSA MARITTIMA	189	171
F032_018900	F032	MASSA MARITTIMA	189	172
F032_018900	F032	MASSA MARITTIMA	189	173
F032_018900	F032	MASSA MARITTIMA	189	174
F032_018900	F032	MASSA MARITTIMA	189	175
F032_018900	F032	MASSA MARITTIMA	189	176
F032_018900	F032	MASSA MARITTIMA	189	183
F032_018900	F032	MASSA MARITTIMA	189	184
F032_018900	F032	MASSA MARITTIMA	189	185
F032_019000	F032	MASSA MARITTIMA	190	1
F032_019000	F032	MASSA MARITTIMA	190	2
F032_019000	F032	MASSA MARITTIMA	190	4
F032_019000	F032	MASSA MARITTIMA	190	12

Allegato 1c) - Perimetro di contribuenza: elenco delle particelle catastali dei fogli parziali che ricadono nel perimetro di contribuenza

COD_FOGLIO	COD_COM	NOME_COM	NUM_FOGLIO	NUM_PART
F032_019000	F032	MASSA MARITTIMA	190	14
F032_019000	F032	MASSA MARITTIMA	190	15
F032_019000	F032	MASSA MARITTIMA	190	16
F458_000400	F458	MONTECATINI VAL DI CECINA	4	14
F458_000400	F458	MONTECATINI VAL DI CECINA	4	15
F458_000400	F458	MONTECATINI VAL DI CECINA	4	20
F458_000400	F458	MONTECATINI VAL DI CECINA	4	21
F458_000400	F458	MONTECATINI VAL DI CECINA	4	22
F458_000400	F458	MONTECATINI VAL DI CECINA	4	24
F458_000400	F458	MONTECATINI VAL DI CECINA	4	25
F458_000400	F458	MONTECATINI VAL DI CECINA	4	27
F458_000400	F458	MONTECATINI VAL DI CECINA	4	28
F458_000400	F458	MONTECATINI VAL DI CECINA	4	29
F458_000400	F458	MONTECATINI VAL DI CECINA	4	36
F458_000400	F458	MONTECATINI VAL DI CECINA	4	37
F458_000400	F458	MONTECATINI VAL DI CECINA	4	38
F458_000400	F458	MONTECATINI VAL DI CECINA	4	41
F458_000400	F458	MONTECATINI VAL DI CECINA	4	42
F458_000400	F458	MONTECATINI VAL DI CECINA	4	43
F458_000400	F458	MONTECATINI VAL DI CECINA	4	44
F458_000400	F458	MONTECATINI VAL DI CECINA	4	45
F458_000400	F458	MONTECATINI VAL DI CECINA	4	47
F458_000400	F458	MONTECATINI VAL DI CECINA	4	49
F458_000400	F458	MONTECATINI VAL DI CECINA	4	50
F458_000400	F458	MONTECATINI VAL DI CECINA	4	52
F458_000400	F458	MONTECATINI VAL DI CECINA	4	53
F458_000400	F458	MONTECATINI VAL DI CECINA	4	54
F458_000400	F458	MONTECATINI VAL DI CECINA	4	55
F458_000400	F458	MONTECATINI VAL DI CECINA	4	56
F458_000400	F458	MONTECATINI VAL DI CECINA	4	58
F458_000400	F458	MONTECATINI VAL DI CECINA	4	60
F458_000400	F458	MONTECATINI VAL DI CECINA	4	61
F458_000400	F458	MONTECATINI VAL DI CECINA	4	65
F458_000400	F458	MONTECATINI VAL DI CECINA	4	67
F458_000400	F458	MONTECATINI VAL DI CECINA	4	69
F458_000400	F458	MONTECATINI VAL DI CECINA	4	70
F458_000400	F458	MONTECATINI VAL DI CECINA	4	72
F458_000400	F458	MONTECATINI VAL DI CECINA	4	73
F458_000400	F458	MONTECATINI VAL DI CECINA	4	74
F458_000400	F458	MONTECATINI VAL DI CECINA	4	77
F458_000400	F458	MONTECATINI VAL DI CECINA	4	78
F458_000400	F458	MONTECATINI VAL DI CECINA	4	79
F458_000400	F458	MONTECATINI VAL DI CECINA	4	83
F458_000400	F458	MONTECATINI VAL DI CECINA	4	86
F458_000400	F458	MONTECATINI VAL DI CECINA	4	88
F458_000400	F458	MONTECATINI VAL DI CECINA	4	90
F458_000400	F458	MONTECATINI VAL DI CECINA	4	91

Allegato 1c) - Perimetro di contribuenza: elenco delle particelle catastali dei fogli parziali che ricadono nel perimetro di contribuenza

COD_FOGLIO	COD_COM	NOME_COM	NUM_FOGLIO	NUM_PART
F458_000400	F458	MONTECATINI VAL DI CECINA	4	93
F458_000400	F458	MONTECATINI VAL DI CECINA	4	94
F458_000400	F458	MONTECATINI VAL DI CECINA	4	95
F458_000400	F458	MONTECATINI VAL DI CECINA	4	97
F458_000500	F458	MONTECATINI VAL DI CECINA	5	4
F458_000500	F458	MONTECATINI VAL DI CECINA	5	5
F458_000500	F458	MONTECATINI VAL DI CECINA	5	6
F458_000500	F458	MONTECATINI VAL DI CECINA	5	7
F458_000500	F458	MONTECATINI VAL DI CECINA	5	8
F458_000500	F458	MONTECATINI VAL DI CECINA	5	14
F458_000500	F458	MONTECATINI VAL DI CECINA	5	15
F458_000500	F458	MONTECATINI VAL DI CECINA	5	16
F458_000500	F458	MONTECATINI VAL DI CECINA	5	17
F458_000500	F458	MONTECATINI VAL DI CECINA	5	18
F458_001300	F458	MONTECATINI VAL DI CECINA	13	2
F458_001300	F458	MONTECATINI VAL DI CECINA	13	3
F458_001300	F458	MONTECATINI VAL DI CECINA	13	4
F458_001300	F458	MONTECATINI VAL DI CECINA	13	5
F458_001300	F458	MONTECATINI VAL DI CECINA	13	6
F458_001300	F458	MONTECATINI VAL DI CECINA	13	7
F458_001300	F458	MONTECATINI VAL DI CECINA	13	8
F458_001300	F458	MONTECATINI VAL DI CECINA	13	9
F458_001300	F458	MONTECATINI VAL DI CECINA	13	10
F458_001300	F458	MONTECATINI VAL DI CECINA	13	11
F458_001300	F458	MONTECATINI VAL DI CECINA	13	12
F458_001300	F458	MONTECATINI VAL DI CECINA	13	13
F458_002400	F458	MONTECATINI VAL DI CECINA	24	36
F458_002400	F458	MONTECATINI VAL DI CECINA	24	47
F458_002400	F458	MONTECATINI VAL DI CECINA	24	49
F458_002400	F458	MONTECATINI VAL DI CECINA	24	51
F458_002400	F458	MONTECATINI VAL DI CECINA	24	52
F458_002400	F458	MONTECATINI VAL DI CECINA	24	53
F458_002400	F458	MONTECATINI VAL DI CECINA	24	57
F458_002400	F458	MONTECATINI VAL DI CECINA	24	65
F458_002400	F458	MONTECATINI VAL DI CECINA	24	71
F458_002400	F458	MONTECATINI VAL DI CECINA	24	72
F458_002400	F458	MONTECATINI VAL DI CECINA	24	75
F458_002400	F458	MONTECATINI VAL DI CECINA	24	76
F458_002400	F458	MONTECATINI VAL DI CECINA	24	77
F458_002400	F458	MONTECATINI VAL DI CECINA	24	92
F458_002400	F458	MONTECATINI VAL DI CECINA	24	94
F458_002400	F458	MONTECATINI VAL DI CECINA	24	96
F458_002400	F458	MONTECATINI VAL DI CECINA	24	98
F458_002400	F458	MONTECATINI VAL DI CECINA	24	100
F458_002400	F458	MONTECATINI VAL DI CECINA	24	101
F458_002400	F458	MONTECATINI VAL DI CECINA	24	102
F458_002400	F458	MONTECATINI VAL DI CECINA	24	103

Allegato 1c) - Perimetro di contribuenza: elenco delle particelle catastali dei fogli parziali che ricadono nel perimetro di contribuenza

COD_FOGLIO	COD_COM	NOME_COM	NUM_FOGLIO	NUM_PART
F458_002400	F458	MONTECATINI VAL DI CECINA	24	104
F458_002400	F458	MONTECATINI VAL DI CECINA	24	105
F458_002400	F458	MONTECATINI VAL DI CECINA	24	106
F458_002400	F458	MONTECATINI VAL DI CECINA	24	107
F458_002400	F458	MONTECATINI VAL DI CECINA	24	110
F458_002400	F458	MONTECATINI VAL DI CECINA	24	111
F458_002400	F458	MONTECATINI VAL DI CECINA	24	112
F458_002400	F458	MONTECATINI VAL DI CECINA	24	113
F458_002400	F458	MONTECATINI VAL DI CECINA	24	114
F458_002400	F458	MONTECATINI VAL DI CECINA	24	115
F458_002400	F458	MONTECATINI VAL DI CECINA	24	116
F458_002400	F458	MONTECATINI VAL DI CECINA	24	117
F458_002400	F458	MONTECATINI VAL DI CECINA	24	118
F458_002400	F458	MONTECATINI VAL DI CECINA	24	119
F458_002400	F458	MONTECATINI VAL DI CECINA	24	120
F458_002400	F458	MONTECATINI VAL DI CECINA	24	121
F458_002400	F458	MONTECATINI VAL DI CECINA	24	122
F458_002400	F458	MONTECATINI VAL DI CECINA	24	123
F458_002400	F458	MONTECATINI VAL DI CECINA	24	125
F458_002400	F458	MONTECATINI VAL DI CECINA	24	126
F458_002400	F458	MONTECATINI VAL DI CECINA	24	127
F458_002400	F458	MONTECATINI VAL DI CECINA	24	132
F458_002400	F458	MONTECATINI VAL DI CECINA	24	133
F458_002400	F458	MONTECATINI VAL DI CECINA	24	134
F458_002400	F458	MONTECATINI VAL DI CECINA	24	135
F458_002400	F458	MONTECATINI VAL DI CECINA	24	136
F458_002400	F458	MONTECATINI VAL DI CECINA	24	137
F458_002400	F458	MONTECATINI VAL DI CECINA	24	140
F458_002400	F458	MONTECATINI VAL DI CECINA	24	141
F458_002400	F458	MONTECATINI VAL DI CECINA	24	142
F458_002400	F458	MONTECATINI VAL DI CECINA	24	143
F458_002400	F458	MONTECATINI VAL DI CECINA	24	144
F458_002400	F458	MONTECATINI VAL DI CECINA	24	145
F458_002400	F458	MONTECATINI VAL DI CECINA	24	147
F458_002400	F458	MONTECATINI VAL DI CECINA	24	154
F458_002400	F458	MONTECATINI VAL DI CECINA	24	155
F458_002400	F458	MONTECATINI VAL DI CECINA	24	156
F458_002400	F458	MONTECATINI VAL DI CECINA	24	157
F458_002400	F458	MONTECATINI VAL DI CECINA	24	158
F458_002400	F458	MONTECATINI VAL DI CECINA	24	160
F458_002400	F458	MONTECATINI VAL DI CECINA	24	168
F458_002400	F458	MONTECATINI VAL DI CECINA	24	169
F458_002400	F458	MONTECATINI VAL DI CECINA	24	170
F458_002400	F458	MONTECATINI VAL DI CECINA	24	176
F458_002400	F458	MONTECATINI VAL DI CECINA	24	177
F458_002400	F458	MONTECATINI VAL DI CECINA	24	178
F458_002400	F458	MONTECATINI VAL DI CECINA	24	179

Allegato 1c) - Perimetro di contribuenza: elenco delle particelle catastali dei fogli parziali che ricadono nel perimetro di contribuenza

COD_FOGLIO	COD_COM	NOME_COM	NUM_FOGLIO	NUM_PART
F458_002400	F458	MONTECATINI VAL DI CECINA	24	180
F458_002400	F458	MONTECATINI VAL DI CECINA	24	181
F458_002400	F458	MONTECATINI VAL DI CECINA	24	182
F458_002400	F458	MONTECATINI VAL DI CECINA	24	183
F458_002400	F458	MONTECATINI VAL DI CECINA	24	184
F458_002400	F458	MONTECATINI VAL DI CECINA	24	185
F458_002400	F458	MONTECATINI VAL DI CECINA	24	186
F458_002400	F458	MONTECATINI VAL DI CECINA	24	187
F458_002400	F458	MONTECATINI VAL DI CECINA	24	188
F458_002400	F458	MONTECATINI VAL DI CECINA	24	189
F458_002400	F458	MONTECATINI VAL DI CECINA	24	190
F458_002400	F458	MONTECATINI VAL DI CECINA	24	191
F458_002400	F458	MONTECATINI VAL DI CECINA	24	192
F458_002400	F458	MONTECATINI VAL DI CECINA	24	195
F458_002400	F458	MONTECATINI VAL DI CECINA	24	196
F458_002400	F458	MONTECATINI VAL DI CECINA	24	197
F458_002400	F458	MONTECATINI VAL DI CECINA	24	198
F458_002400	F458	MONTECATINI VAL DI CECINA	24	199
F458_002400	F458	MONTECATINI VAL DI CECINA	24	200
F458_002400	F458	MONTECATINI VAL DI CECINA	24	202
F458_002400	F458	MONTECATINI VAL DI CECINA	24	203
F458_002400	F458	MONTECATINI VAL DI CECINA	24	204
F458_002400	F458	MONTECATINI VAL DI CECINA	24	205
F458_002400	F458	MONTECATINI VAL DI CECINA	24	206
F458_002400	F458	MONTECATINI VAL DI CECINA	24	207
F458_002400	F458	MONTECATINI VAL DI CECINA	24	208
F458_002400	F458	MONTECATINI VAL DI CECINA	24	219
F458_002400	F458	MONTECATINI VAL DI CECINA	24	220
F458_002400	F458	MONTECATINI VAL DI CECINA	24	222
F458_002400	F458	MONTECATINI VAL DI CECINA	24	223
F458_002400	F458	MONTECATINI VAL DI CECINA	24	228
F458_002400	F458	MONTECATINI VAL DI CECINA	24	230
F458_002400	F458	MONTECATINI VAL DI CECINA	24	231
F458_002400	F458	MONTECATINI VAL DI CECINA	24	232
F458_002400	F458	MONTECATINI VAL DI CECINA	24	233
F458_002400	F458	MONTECATINI VAL DI CECINA	24	236
F458_002400	F458	MONTECATINI VAL DI CECINA	24	237
F458_002400	F458	MONTECATINI VAL DI CECINA	24	241
F458_002400	F458	MONTECATINI VAL DI CECINA	24	242
F458_002400	F458	MONTECATINI VAL DI CECINA	24	243
F458_002400	F458	MONTECATINI VAL DI CECINA	24	244
F458_002400	F458	MONTECATINI VAL DI CECINA	24	245
F458_002400	F458	MONTECATINI VAL DI CECINA	24	246
F458_002400	F458	MONTECATINI VAL DI CECINA	24	247
F458_002400	F458	MONTECATINI VAL DI CECINA	24	248
F458_002400	F458	MONTECATINI VAL DI CECINA	24	250
F458_002400	F458	MONTECATINI VAL DI CECINA	24	252

Allegato 1c) - Perimetro di contribuenza: elenco delle particelle catastali dei fogli parziali che ricadono nel perimetro di contribuenza

COD_FOGLIO	COD_COM	NOME_COM	NUM_FOGLIO	NUM_PART
F458_002400	F458	MONTECATINI VAL DI CECINA	24	253
F458_002400	F458	MONTECATINI VAL DI CECINA	24	256
F458_002400	F458	MONTECATINI VAL DI CECINA	24	260
F458_002400	F458	MONTECATINI VAL DI CECINA	24	262
F458_002400	F458	MONTECATINI VAL DI CECINA	24	264
F458_002400	F458	MONTECATINI VAL DI CECINA	24	265
F458_002400	F458	MONTECATINI VAL DI CECINA	24	266
F458_002400	F458	MONTECATINI VAL DI CECINA	24	267
F458_002400	F458	MONTECATINI VAL DI CECINA	24	268
F458_002400	F458	MONTECATINI VAL DI CECINA	24	269
F458_002400	F458	MONTECATINI VAL DI CECINA	24	270
F458_002400	F458	MONTECATINI VAL DI CECINA	24	271
F458_002400	F458	MONTECATINI VAL DI CECINA	24	272
F458_002400	F458	MONTECATINI VAL DI CECINA	24	273
F458_002400	F458	MONTECATINI VAL DI CECINA	24	282
F458_002400	F458	MONTECATINI VAL DI CECINA	24	283
F458_002400	F458	MONTECATINI VAL DI CECINA	24	284
F458_002400	F458	MONTECATINI VAL DI CECINA	24	285
F458_002400	F458	MONTECATINI VAL DI CECINA	24	286
F458_002400	F458	MONTECATINI VAL DI CECINA	24	287
F458_002400	F458	MONTECATINI VAL DI CECINA	24	288
F458_002400	F458	MONTECATINI VAL DI CECINA	24	289
F458_002400	F458	MONTECATINI VAL DI CECINA	24	290
F458_002400	F458	MONTECATINI VAL DI CECINA	24	291
F458_002400	F458	MONTECATINI VAL DI CECINA	24	295
F458_002400	F458	MONTECATINI VAL DI CECINA	24	A
F458_002400	F458	MONTECATINI VAL DI CECINA	24	B
F458_002400	F458	MONTECATINI VAL DI CECINA	24	C
F458_002500	F458	MONTECATINI VAL DI CECINA	25	25
F458_002500	F458	MONTECATINI VAL DI CECINA	25	27
F458_002500	F458	MONTECATINI VAL DI CECINA	25	28
F458_002500	F458	MONTECATINI VAL DI CECINA	25	30
F458_002500	F458	MONTECATINI VAL DI CECINA	25	31
F458_002500	F458	MONTECATINI VAL DI CECINA	25	32
F458_002500	F458	MONTECATINI VAL DI CECINA	25	33
F458_002500	F458	MONTECATINI VAL DI CECINA	25	34
F458_002500	F458	MONTECATINI VAL DI CECINA	25	36
F458_002500	F458	MONTECATINI VAL DI CECINA	25	37
F458_002500	F458	MONTECATINI VAL DI CECINA	25	38
F458_002500	F458	MONTECATINI VAL DI CECINA	25	39
F458_002500	F458	MONTECATINI VAL DI CECINA	25	40
F458_002500	F458	MONTECATINI VAL DI CECINA	25	42
F458_002500	F458	MONTECATINI VAL DI CECINA	25	43
F458_002500	F458	MONTECATINI VAL DI CECINA	25	44
F458_002500	F458	MONTECATINI VAL DI CECINA	25	46
F458_002500	F458	MONTECATINI VAL DI CECINA	25	47
F458_002500	F458	MONTECATINI VAL DI CECINA	25	48

Allegato 1c) - Perimetro di contribuenza: elenco delle particelle catastali dei fogli parziali che ricadono nel perimetro di contribuenza

COD_FOGLIO	COD_COM	NOME_COM	NUM_FOGLIO	NUM_PART
F458_002500	F458	MONTECATINI VAL DI CECINA	25	51
F458_002500	F458	MONTECATINI VAL DI CECINA	25	52
F458_002500	F458	MONTECATINI VAL DI CECINA	25	53
F458_002500	F458	MONTECATINI VAL DI CECINA	25	54
F458_002500	F458	MONTECATINI VAL DI CECINA	25	55
F458_002500	F458	MONTECATINI VAL DI CECINA	25	56
F458_002500	F458	MONTECATINI VAL DI CECINA	25	58
F458_002500	F458	MONTECATINI VAL DI CECINA	25	59
F458_002500	F458	MONTECATINI VAL DI CECINA	25	60
F458_002500	F458	MONTECATINI VAL DI CECINA	25	61
F458_002500	F458	MONTECATINI VAL DI CECINA	25	62
F458_002500	F458	MONTECATINI VAL DI CECINA	25	63
F458_002500	F458	MONTECATINI VAL DI CECINA	25	64
F458_002500	F458	MONTECATINI VAL DI CECINA	25	65
F458_002500	F458	MONTECATINI VAL DI CECINA	25	66
F458_002500	F458	MONTECATINI VAL DI CECINA	25	67
F458_002500	F458	MONTECATINI VAL DI CECINA	25	68
F458_002500	F458	MONTECATINI VAL DI CECINA	25	69
F458_002500	F458	MONTECATINI VAL DI CECINA	25	70
F458_002500	F458	MONTECATINI VAL DI CECINA	25	71
F458_002500	F458	MONTECATINI VAL DI CECINA	25	72
F458_002500	F458	MONTECATINI VAL DI CECINA	25	73
F458_002500	F458	MONTECATINI VAL DI CECINA	25	74
F458_002500	F458	MONTECATINI VAL DI CECINA	25	75
F458_002500	F458	MONTECATINI VAL DI CECINA	25	76
F458_002500	F458	MONTECATINI VAL DI CECINA	25	81
F458_002500	F458	MONTECATINI VAL DI CECINA	25	82
F458_002500	F458	MONTECATINI VAL DI CECINA	25	84
F458_002500	F458	MONTECATINI VAL DI CECINA	25	85
F458_002500	F458	MONTECATINI VAL DI CECINA	25	86
F458_002500	F458	MONTECATINI VAL DI CECINA	25	87
F458_002500	F458	MONTECATINI VAL DI CECINA	25	88
F458_002500	F458	MONTECATINI VAL DI CECINA	25	90
F458_002500	F458	MONTECATINI VAL DI CECINA	25	91
F458_002500	F458	MONTECATINI VAL DI CECINA	25	92
F458_002500	F458	MONTECATINI VAL DI CECINA	25	93
F458_002500	F458	MONTECATINI VAL DI CECINA	25	94
F458_002500	F458	MONTECATINI VAL DI CECINA	25	95
F458_002500	F458	MONTECATINI VAL DI CECINA	25	96
F458_002500	F458	MONTECATINI VAL DI CECINA	25	97
F458_002500	F458	MONTECATINI VAL DI CECINA	25	98
F458_002500	F458	MONTECATINI VAL DI CECINA	25	99
F458_002500	F458	MONTECATINI VAL DI CECINA	25	101
F458_002500	F458	MONTECATINI VAL DI CECINA	25	105
F458_002500	F458	MONTECATINI VAL DI CECINA	25	107
F458_002500	F458	MONTECATINI VAL DI CECINA	25	109
F458_002500	F458	MONTECATINI VAL DI CECINA	25	110

Allegato 1c) - Perimetro di contribuenza: elenco delle particelle catastali dei fogli parziali che ricadono nel perimetro di contribuenza

COD_FOGLIO	COD_COM	NOME_COM	NUM_FOGLIO	NUM_PART
F458_002500	F458	MONTECATINI VAL DI CECINA	25	111
F458_002500	F458	MONTECATINI VAL DI CECINA	25	112
F458_002500	F458	MONTECATINI VAL DI CECINA	25	113
F458_002500	F458	MONTECATINI VAL DI CECINA	25	114
F458_002500	F458	MONTECATINI VAL DI CECINA	25	115
F458_002500	F458	MONTECATINI VAL DI CECINA	25	116
F458_002500	F458	MONTECATINI VAL DI CECINA	25	117
F458_002500	F458	MONTECATINI VAL DI CECINA	25	118
F458_002500	F458	MONTECATINI VAL DI CECINA	25	119
F458_002500	F458	MONTECATINI VAL DI CECINA	25	120
F458_002500	F458	MONTECATINI VAL DI CECINA	25	121
F458_002500	F458	MONTECATINI VAL DI CECINA	25	122
F458_002500	F458	MONTECATINI VAL DI CECINA	25	123
F458_002500	F458	MONTECATINI VAL DI CECINA	25	124
F458_002500	F458	MONTECATINI VAL DI CECINA	25	125
F458_002500	F458	MONTECATINI VAL DI CECINA	25	126
F458_002500	F458	MONTECATINI VAL DI CECINA	25	128
F458_002500	F458	MONTECATINI VAL DI CECINA	25	130
F458_002500	F458	MONTECATINI VAL DI CECINA	25	131
F458_002500	F458	MONTECATINI VAL DI CECINA	25	132
F458_002500	F458	MONTECATINI VAL DI CECINA	25	133
F458_002500	F458	MONTECATINI VAL DI CECINA	25	134
F458_002500	F458	MONTECATINI VAL DI CECINA	25	137
F458_002500	F458	MONTECATINI VAL DI CECINA	25	138
F458_002500	F458	MONTECATINI VAL DI CECINA	25	139
F458_002500	F458	MONTECATINI VAL DI CECINA	25	140
F458_002500	F458	MONTECATINI VAL DI CECINA	25	141
F458_002500	F458	MONTECATINI VAL DI CECINA	25	142
F458_002500	F458	MONTECATINI VAL DI CECINA	25	143
F458_002500	F458	MONTECATINI VAL DI CECINA	25	144
F458_002500	F458	MONTECATINI VAL DI CECINA	25	145
F458_002500	F458	MONTECATINI VAL DI CECINA	25	146
F458_002500	F458	MONTECATINI VAL DI CECINA	25	147
F458_002500	F458	MONTECATINI VAL DI CECINA	25	148
F458_002500	F458	MONTECATINI VAL DI CECINA	25	149
F458_002500	F458	MONTECATINI VAL DI CECINA	25	150
F458_002500	F458	MONTECATINI VAL DI CECINA	25	151
F458_002500	F458	MONTECATINI VAL DI CECINA	25	152
F458_002500	F458	MONTECATINI VAL DI CECINA	25	153
F458_002500	F458	MONTECATINI VAL DI CECINA	25	154
F458_002500	F458	MONTECATINI VAL DI CECINA	25	155
F458_002500	F458	MONTECATINI VAL DI CECINA	25	157
F458_002500	F458	MONTECATINI VAL DI CECINA	25	158
F458_002500	F458	MONTECATINI VAL DI CECINA	25	159
F458_002500	F458	MONTECATINI VAL DI CECINA	25	160
F458_002500	F458	MONTECATINI VAL DI CECINA	25	161
F458_002500	F458	MONTECATINI VAL DI CECINA	25	162

Allegato 1c) - Perimetro di contribuenza: elenco delle particelle catastali dei fogli parziali che ricadono nel perimetro di contribuenza

COD_FOGLIO	COD_COM	NOME_COM	NUM_FOGLIO	NUM_PART
F458_002500	F458	MONTECATINI VAL DI CECINA	25	163
F458_002500	F458	MONTECATINI VAL DI CECINA	25	164
F458_002500	F458	MONTECATINI VAL DI CECINA	25	165
F458_002500	F458	MONTECATINI VAL DI CECINA	25	166
F458_002500	F458	MONTECATINI VAL DI CECINA	25	167
F458_002500	F458	MONTECATINI VAL DI CECINA	25	170
F458_002500	F458	MONTECATINI VAL DI CECINA	25	172
F458_002500	F458	MONTECATINI VAL DI CECINA	25	174
F458_002500	F458	MONTECATINI VAL DI CECINA	25	175
F458_002500	F458	MONTECATINI VAL DI CECINA	25	176
F458_002500	F458	MONTECATINI VAL DI CECINA	25	177
F458_002500	F458	MONTECATINI VAL DI CECINA	25	178
F458_002500	F458	MONTECATINI VAL DI CECINA	25	179
F458_002500	F458	MONTECATINI VAL DI CECINA	25	181
F458_002500	F458	MONTECATINI VAL DI CECINA	25	182
F458_002500	F458	MONTECATINI VAL DI CECINA	25	183
F458_002500	F458	MONTECATINI VAL DI CECINA	25	184
F458_002500	F458	MONTECATINI VAL DI CECINA	25	185
F458_002500	F458	MONTECATINI VAL DI CECINA	25	186
F458_002500	F458	MONTECATINI VAL DI CECINA	25	187
F458_002500	F458	MONTECATINI VAL DI CECINA	25	188
F458_002500	F458	MONTECATINI VAL DI CECINA	25	189
F458_002500	F458	MONTECATINI VAL DI CECINA	25	192
F458_002500	F458	MONTECATINI VAL DI CECINA	25	193
F458_002500	F458	MONTECATINI VAL DI CECINA	25	194
F458_002500	F458	MONTECATINI VAL DI CECINA	25	195
F458_002500	F458	MONTECATINI VAL DI CECINA	25	196
F458_002500	F458	MONTECATINI VAL DI CECINA	25	197
F458_002500	F458	MONTECATINI VAL DI CECINA	25	198
F458_002500	F458	MONTECATINI VAL DI CECINA	25	199
F458_002500	F458	MONTECATINI VAL DI CECINA	25	200
F458_002500	F458	MONTECATINI VAL DI CECINA	25	201
F458_002500	F458	MONTECATINI VAL DI CECINA	25	202
F458_002500	F458	MONTECATINI VAL DI CECINA	25	203
F458_002500	F458	MONTECATINI VAL DI CECINA	25	204
F458_002500	F458	MONTECATINI VAL DI CECINA	25	205
F458_002500	F458	MONTECATINI VAL DI CECINA	25	206
F458_002500	F458	MONTECATINI VAL DI CECINA	25	207
F458_002500	F458	MONTECATINI VAL DI CECINA	25	210
F458_002500	F458	MONTECATINI VAL DI CECINA	25	211
F458_002500	F458	MONTECATINI VAL DI CECINA	25	212
F458_002500	F458	MONTECATINI VAL DI CECINA	25	213
F458_002500	F458	MONTECATINI VAL DI CECINA	25	214
F458_002500	F458	MONTECATINI VAL DI CECINA	25	215
F458_002500	F458	MONTECATINI VAL DI CECINA	25	216
F458_002500	F458	MONTECATINI VAL DI CECINA	25	217
F458_002500	F458	MONTECATINI VAL DI CECINA	25	218

Allegato 1c) - Perimetro di contribuenza: elenco delle particelle catastali dei fogli parziali che ricadono nel perimetro di contribuenza

COD_FOGLIO	COD_COM	NOME_COM	NUM_FOGLIO	NUM_PART
F458_002500	F458	MONTECATINI VAL DI CECINA	25	219
F458_002500	F458	MONTECATINI VAL DI CECINA	25	220
F458_002500	F458	MONTECATINI VAL DI CECINA	25	221
F458_002500	F458	MONTECATINI VAL DI CECINA	25	225
F458_002500	F458	MONTECATINI VAL DI CECINA	25	227
F458_002500	F458	MONTECATINI VAL DI CECINA	25	228
F458_002500	F458	MONTECATINI VAL DI CECINA	25	230
F458_002500	F458	MONTECATINI VAL DI CECINA	25	231
F458_002500	F458	MONTECATINI VAL DI CECINA	25	232
F458_002500	F458	MONTECATINI VAL DI CECINA	25	233
F458_002500	F458	MONTECATINI VAL DI CECINA	25	234
F458_002500	F458	MONTECATINI VAL DI CECINA	25	235
F458_002500	F458	MONTECATINI VAL DI CECINA	25	236
F458_002500	F458	MONTECATINI VAL DI CECINA	25	237
F458_002500	F458	MONTECATINI VAL DI CECINA	25	238
F458_002500	F458	MONTECATINI VAL DI CECINA	25	239
F458_002500	F458	MONTECATINI VAL DI CECINA	25	240
F458_002500	F458	MONTECATINI VAL DI CECINA	25	241
F458_002500	F458	MONTECATINI VAL DI CECINA	25	242
F458_002500	F458	MONTECATINI VAL DI CECINA	25	243
F458_002500	F458	MONTECATINI VAL DI CECINA	25	244
F458_002500	F458	MONTECATINI VAL DI CECINA	25	245
F458_002500	F458	MONTECATINI VAL DI CECINA	25	246
F458_002500	F458	MONTECATINI VAL DI CECINA	25	247
F458_002500	F458	MONTECATINI VAL DI CECINA	25	248
F458_002500	F458	MONTECATINI VAL DI CECINA	25	249
F458_002500	F458	MONTECATINI VAL DI CECINA	25	251
F458_002500	F458	MONTECATINI VAL DI CECINA	25	252
F458_002500	F458	MONTECATINI VAL DI CECINA	25	253
F458_002500	F458	MONTECATINI VAL DI CECINA	25	254
F458_002500	F458	MONTECATINI VAL DI CECINA	25	255
F458_002500	F458	MONTECATINI VAL DI CECINA	25	256
F458_002500	F458	MONTECATINI VAL DI CECINA	25	257
F458_002500	F458	MONTECATINI VAL DI CECINA	25	261
F458_002500	F458	MONTECATINI VAL DI CECINA	25	262
F458_002500	F458	MONTECATINI VAL DI CECINA	25	263
F458_002500	F458	MONTECATINI VAL DI CECINA	25	264
F458_002500	F458	MONTECATINI VAL DI CECINA	25	265
F458_002500	F458	MONTECATINI VAL DI CECINA	25	266
F458_002500	F458	MONTECATINI VAL DI CECINA	25	267
F458_002500	F458	MONTECATINI VAL DI CECINA	25	268
F458_002500	F458	MONTECATINI VAL DI CECINA	25	269
F458_002500	F458	MONTECATINI VAL DI CECINA	25	270
F458_002500	F458	MONTECATINI VAL DI CECINA	25	274
F458_002500	F458	MONTECATINI VAL DI CECINA	25	275
F458_002500	F458	MONTECATINI VAL DI CECINA	25	276
F458_002500	F458	MONTECATINI VAL DI CECINA	25	277

Allegato 1c) - Perimetro di contribuenza: elenco delle particelle catastali dei fogli parziali che ricadono nel perimetro di contribuenza

COD_FOGLIO	COD_COM	NOME_COM	NUM_FOGLIO	NUM_PART
F458_002500	F458	MONTECATINI VAL DI CECINA	25	278
F458_002500	F458	MONTECATINI VAL DI CECINA	25	280
F458_002500	F458	MONTECATINI VAL DI CECINA	25	282
F458_002500	F458	MONTECATINI VAL DI CECINA	25	283
F458_002500	F458	MONTECATINI VAL DI CECINA	25	284
F458_002500	F458	MONTECATINI VAL DI CECINA	25	285
F458_002500	F458	MONTECATINI VAL DI CECINA	25	286
F458_002500	F458	MONTECATINI VAL DI CECINA	25	287
F458_002500	F458	MONTECATINI VAL DI CECINA	25	288
F458_002500	F458	MONTECATINI VAL DI CECINA	25	289
F458_002500	F458	MONTECATINI VAL DI CECINA	25	290
F458_002500	F458	MONTECATINI VAL DI CECINA	25	291
F458_002500	F458	MONTECATINI VAL DI CECINA	25	292
F458_002500	F458	MONTECATINI VAL DI CECINA	25	293
F458_002500	F458	MONTECATINI VAL DI CECINA	25	294
F458_002500	F458	MONTECATINI VAL DI CECINA	25	298
F458_002500	F458	MONTECATINI VAL DI CECINA	25	299
F458_002500	F458	MONTECATINI VAL DI CECINA	25	300
F458_002500	F458	MONTECATINI VAL DI CECINA	25	302
F458_002500	F458	MONTECATINI VAL DI CECINA	25	303
F458_002500	F458	MONTECATINI VAL DI CECINA	25	304
F458_002500	F458	MONTECATINI VAL DI CECINA	25	306
F458_002500	F458	MONTECATINI VAL DI CECINA	25	326
F458_002500	F458	MONTECATINI VAL DI CECINA	25	328
F458_003500	F458	MONTECATINI VAL DI CECINA	35	12
F458_003500	F458	MONTECATINI VAL DI CECINA	35	13
F458_003500	F458	MONTECATINI VAL DI CECINA	35	19
F458_003500	F458	MONTECATINI VAL DI CECINA	35	20
F458_003500	F458	MONTECATINI VAL DI CECINA	35	21
F458_003500	F458	MONTECATINI VAL DI CECINA	35	22
F458_003500	F458	MONTECATINI VAL DI CECINA	35	23
F458_003500	F458	MONTECATINI VAL DI CECINA	35	24
F458_003500	F458	MONTECATINI VAL DI CECINA	35	25
F458_003500	F458	MONTECATINI VAL DI CECINA	35	27
F458_003500	F458	MONTECATINI VAL DI CECINA	35	28
F458_003500	F458	MONTECATINI VAL DI CECINA	35	29
F458_003500	F458	MONTECATINI VAL DI CECINA	35	32
F458_003500	F458	MONTECATINI VAL DI CECINA	35	34
F458_003500	F458	MONTECATINI VAL DI CECINA	35	40
F458_003500	F458	MONTECATINI VAL DI CECINA	35	41
F458_003500	F458	MONTECATINI VAL DI CECINA	35	45
F458_003500	F458	MONTECATINI VAL DI CECINA	35	50
F458_003500	F458	MONTECATINI VAL DI CECINA	35	51
F458_003500	F458	MONTECATINI VAL DI CECINA	35	52
F458_003500	F458	MONTECATINI VAL DI CECINA	35	53
F458_003500	F458	MONTECATINI VAL DI CECINA	35	54
F458_003500	F458	MONTECATINI VAL DI CECINA	35	55

Allegato 1c) - Perimetro di contribuenza: elenco delle particelle catastali dei fogli parziali che ricadono nel perimetro di contribuenza

COD_FOGLIO	COD_COM	NOME_COM	NUM_FOGLIO	NUM_PART
F458_003500	F458	MONTECATINI VAL DI CECINA	35	56
F458_003500	F458	MONTECATINI VAL DI CECINA	35	57
F458_003500	F458	MONTECATINI VAL DI CECINA	35	58
F458_003500	F458	MONTECATINI VAL DI CECINA	35	59
F458_003500	F458	MONTECATINI VAL DI CECINA	35	60
F458_003500	F458	MONTECATINI VAL DI CECINA	35	62
F458_003500	F458	MONTECATINI VAL DI CECINA	35	63
F458_003500	F458	MONTECATINI VAL DI CECINA	35	64
F458_003500	F458	MONTECATINI VAL DI CECINA	35	66
F458_003500	F458	MONTECATINI VAL DI CECINA	35	67
F458_003500	F458	MONTECATINI VAL DI CECINA	35	68
F458_003500	F458	MONTECATINI VAL DI CECINA	35	69
F458_003500	F458	MONTECATINI VAL DI CECINA	35	70
F458_003500	F458	MONTECATINI VAL DI CECINA	35	71
F458_003500	F458	MONTECATINI VAL DI CECINA	35	72
F458_003500	F458	MONTECATINI VAL DI CECINA	35	73
F458_003500	F458	MONTECATINI VAL DI CECINA	35	74
F458_003500	F458	MONTECATINI VAL DI CECINA	35	75
F458_003500	F458	MONTECATINI VAL DI CECINA	35	76
F458_003500	F458	MONTECATINI VAL DI CECINA	35	77
F458_003500	F458	MONTECATINI VAL DI CECINA	35	78
F458_003500	F458	MONTECATINI VAL DI CECINA	35	79
F458_003500	F458	MONTECATINI VAL DI CECINA	35	80
F458_003500	F458	MONTECATINI VAL DI CECINA	35	81
F458_003500	F458	MONTECATINI VAL DI CECINA	35	82
F458_003500	F458	MONTECATINI VAL DI CECINA	35	83
F458_003500	F458	MONTECATINI VAL DI CECINA	35	84
F458_003500	F458	MONTECATINI VAL DI CECINA	35	87
F458_003500	F458	MONTECATINI VAL DI CECINA	35	88
F458_003500	F458	MONTECATINI VAL DI CECINA	35	89
F458_003500	F458	MONTECATINI VAL DI CECINA	35	91
F458_003500	F458	MONTECATINI VAL DI CECINA	35	92
F458_003500	F458	MONTECATINI VAL DI CECINA	35	94
F458_003500	F458	MONTECATINI VAL DI CECINA	35	95
F458_003500	F458	MONTECATINI VAL DI CECINA	35	96
F458_003500	F458	MONTECATINI VAL DI CECINA	35	98
F458_003500	F458	MONTECATINI VAL DI CECINA	35	99
F458_003500	F458	MONTECATINI VAL DI CECINA	35	102
F458_003500	F458	MONTECATINI VAL DI CECINA	35	103
F458_003500	F458	MONTECATINI VAL DI CECINA	35	104
F458_003500	F458	MONTECATINI VAL DI CECINA	35	105
F458_003500	F458	MONTECATINI VAL DI CECINA	35	110
F458_003500	F458	MONTECATINI VAL DI CECINA	35	111
F458_003500	F458	MONTECATINI VAL DI CECINA	35	112
F458_003500	F458	MONTECATINI VAL DI CECINA	35	114
F458_003500	F458	MONTECATINI VAL DI CECINA	35	115
F458_003500	F458	MONTECATINI VAL DI CECINA	35	116

Allegato 1c) - Perimetro di contribuenza: elenco delle particelle catastali dei fogli parziali che ricadono nel perimetro di contribuenza

COD_FOGLIO	COD_COM	NOME_COM	NUM_FOGLIO	NUM_PART
F458_003500	F458	MONTECATINI VAL DI CECINA	35	117
F458_003500	F458	MONTECATINI VAL DI CECINA	35	118
F458_003500	F458	MONTECATINI VAL DI CECINA	35	121
F458_003500	F458	MONTECATINI VAL DI CECINA	35	123
F458_003500	F458	MONTECATINI VAL DI CECINA	35	124
F458_003500	F458	MONTECATINI VAL DI CECINA	35	125
F458_003500	F458	MONTECATINI VAL DI CECINA	35	126
F458_003500	F458	MONTECATINI VAL DI CECINA	35	127
F458_003500	F458	MONTECATINI VAL DI CECINA	35	128
F458_003500	F458	MONTECATINI VAL DI CECINA	35	133
F458_003500	F458	MONTECATINI VAL DI CECINA	35	134
F458_003500	F458	MONTECATINI VAL DI CECINA	35	137
F458_003500	F458	MONTECATINI VAL DI CECINA	35	140
F458_003500	F458	MONTECATINI VAL DI CECINA	35	141
F458_003500	F458	MONTECATINI VAL DI CECINA	35	143
F458_003500	F458	MONTECATINI VAL DI CECINA	35	145
F458_003500	F458	MONTECATINI VAL DI CECINA	35	150
F458_003500	F458	MONTECATINI VAL DI CECINA	35	151
F458_003500	F458	MONTECATINI VAL DI CECINA	35	152
F458_003500	F458	MONTECATINI VAL DI CECINA	35	153
F458_003500	F458	MONTECATINI VAL DI CECINA	35	154
F458_003500	F458	MONTECATINI VAL DI CECINA	35	155
F458_003500	F458	MONTECATINI VAL DI CECINA	35	156
F458_003500	F458	MONTECATINI VAL DI CECINA	35	157
F458_003500	F458	MONTECATINI VAL DI CECINA	35	158
F458_003500	F458	MONTECATINI VAL DI CECINA	35	159
F458_003500	F458	MONTECATINI VAL DI CECINA	35	160
F458_003500	F458	MONTECATINI VAL DI CECINA	35	161
F458_003500	F458	MONTECATINI VAL DI CECINA	35	162
F458_003500	F458	MONTECATINI VAL DI CECINA	35	163
F458_003500	F458	MONTECATINI VAL DI CECINA	35	164
F458_003500	F458	MONTECATINI VAL DI CECINA	35	165
F458_003500	F458	MONTECATINI VAL DI CECINA	35	166
F458_003500	F458	MONTECATINI VAL DI CECINA	35	167
F458_003500	F458	MONTECATINI VAL DI CECINA	35	168
F458_003500	F458	MONTECATINI VAL DI CECINA	35	169
F458_003500	F458	MONTECATINI VAL DI CECINA	35	170
F458_003500	F458	MONTECATINI VAL DI CECINA	35	171
F458_003500	F458	MONTECATINI VAL DI CECINA	35	174
F458_003500	F458	MONTECATINI VAL DI CECINA	35	175
F458_003500	F458	MONTECATINI VAL DI CECINA	35	176
F458_003500	F458	MONTECATINI VAL DI CECINA	35	187
F458_003500	F458	MONTECATINI VAL DI CECINA	35	189
F458_003500	F458	MONTECATINI VAL DI CECINA	35	193
F458_003500	F458	MONTECATINI VAL DI CECINA	35	195
F458_003500	F458	MONTECATINI VAL DI CECINA	35	196
F458_003500	F458	MONTECATINI VAL DI CECINA	35	198

Allegato 1c) - Perimetro di contribuenza: elenco delle particelle catastali dei fogli parziali che ricadono nel perimetro di contribuenza

COD_FOGLIO	COD_COM	NOME_COM	NUM_FOGLIO	NUM_PART
F458_003500	F458	MONTECATINI VAL DI CECINA	35	199
F458_003500	F458	MONTECATINI VAL DI CECINA	35	200
F458_003500	F458	MONTECATINI VAL DI CECINA	35	201
F458_003500	F458	MONTECATINI VAL DI CECINA	35	202
F458_003500	F458	MONTECATINI VAL DI CECINA	35	203
F458_003500	F458	MONTECATINI VAL DI CECINA	35	204
F458_003500	F458	MONTECATINI VAL DI CECINA	35	205
F458_003500	F458	MONTECATINI VAL DI CECINA	35	206
F458_003500	F458	MONTECATINI VAL DI CECINA	35	207
F458_003500	F458	MONTECATINI VAL DI CECINA	35	208
F458_003500	F458	MONTECATINI VAL DI CECINA	35	209
F458_003500	F458	MONTECATINI VAL DI CECINA	35	210
F458_003500	F458	MONTECATINI VAL DI CECINA	35	211
F458_003500	F458	MONTECATINI VAL DI CECINA	35	212
F458_003500	F458	MONTECATINI VAL DI CECINA	35	213
F458_003500	F458	MONTECATINI VAL DI CECINA	35	214
F458_003500	F458	MONTECATINI VAL DI CECINA	35	215
F458_003500	F458	MONTECATINI VAL DI CECINA	35	216
F458_003500	F458	MONTECATINI VAL DI CECINA	35	217
F458_003500	F458	MONTECATINI VAL DI CECINA	35	218
F458_003500	F458	MONTECATINI VAL DI CECINA	35	219
F458_003500	F458	MONTECATINI VAL DI CECINA	35	220
F458_003500	F458	MONTECATINI VAL DI CECINA	35	221
F458_003500	F458	MONTECATINI VAL DI CECINA	35	222
F458_003500	F458	MONTECATINI VAL DI CECINA	35	223
F458_003600	F458	MONTECATINI VAL DI CECINA	36	9
F458_003600	F458	MONTECATINI VAL DI CECINA	36	10
F458_003600	F458	MONTECATINI VAL DI CECINA	36	11
F458_003600	F458	MONTECATINI VAL DI CECINA	36	12
F458_003600	F458	MONTECATINI VAL DI CECINA	36	13
F458_003600	F458	MONTECATINI VAL DI CECINA	36	14
F458_003600	F458	MONTECATINI VAL DI CECINA	36	15
F458_003600	F458	MONTECATINI VAL DI CECINA	36	16
F458_003600	F458	MONTECATINI VAL DI CECINA	36	18
F458_003600	F458	MONTECATINI VAL DI CECINA	36	19
F458_003600	F458	MONTECATINI VAL DI CECINA	36	21
F458_003600	F458	MONTECATINI VAL DI CECINA	36	22
F458_003600	F458	MONTECATINI VAL DI CECINA	36	23
F458_003600	F458	MONTECATINI VAL DI CECINA	36	24
F458_003600	F458	MONTECATINI VAL DI CECINA	36	25
F458_003600	F458	MONTECATINI VAL DI CECINA	36	26
F458_003600	F458	MONTECATINI VAL DI CECINA	36	27
F458_003600	F458	MONTECATINI VAL DI CECINA	36	29
F458_003600	F458	MONTECATINI VAL DI CECINA	36	30
F458_003600	F458	MONTECATINI VAL DI CECINA	36	31
F458_003600	F458	MONTECATINI VAL DI CECINA	36	32
F458_003600	F458	MONTECATINI VAL DI CECINA	36	33

Allegato 1c) - Perimetro di contribuenza: elenco delle particelle catastali dei fogli parziali che ricadono nel perimetro di contribuenza

COD_FOGLIO	COD_COM	NOME_COM	NUM_FOGLIO	NUM_PART
F458_003600	F458	MONTECATINI VAL DI CECINA	36	34
F458_003600	F458	MONTECATINI VAL DI CECINA	36	35
F458_003600	F458	MONTECATINI VAL DI CECINA	36	36
F458_003600	F458	MONTECATINI VAL DI CECINA	36	37
F458_003600	F458	MONTECATINI VAL DI CECINA	36	39
F458_003600	F458	MONTECATINI VAL DI CECINA	36	40
F458_003600	F458	MONTECATINI VAL DI CECINA	36	42
F458_003600	F458	MONTECATINI VAL DI CECINA	36	43
F458_003600	F458	MONTECATINI VAL DI CECINA	36	44
F458_003600	F458	MONTECATINI VAL DI CECINA	36	45
F458_003600	F458	MONTECATINI VAL DI CECINA	36	46
F458_003600	F458	MONTECATINI VAL DI CECINA	36	47
F458_003600	F458	MONTECATINI VAL DI CECINA	36	48
F458_003600	F458	MONTECATINI VAL DI CECINA	36	49
F458_003600	F458	MONTECATINI VAL DI CECINA	36	50
F458_003600	F458	MONTECATINI VAL DI CECINA	36	51
F458_003600	F458	MONTECATINI VAL DI CECINA	36	52
F458_003600	F458	MONTECATINI VAL DI CECINA	36	53
F458_003600	F458	MONTECATINI VAL DI CECINA	36	54
F458_003600	F458	MONTECATINI VAL DI CECINA	36	56
F458_003600	F458	MONTECATINI VAL DI CECINA	36	57
F458_003600	F458	MONTECATINI VAL DI CECINA	36	58
F458_003600	F458	MONTECATINI VAL DI CECINA	36	59
F458_003600	F458	MONTECATINI VAL DI CECINA	36	60
F458_003600	F458	MONTECATINI VAL DI CECINA	36	62
F458_003600	F458	MONTECATINI VAL DI CECINA	36	64
F458_003600	F458	MONTECATINI VAL DI CECINA	36	65
F458_003600	F458	MONTECATINI VAL DI CECINA	36	66
F458_003600	F458	MONTECATINI VAL DI CECINA	36	67
F458_003600	F458	MONTECATINI VAL DI CECINA	36	68
F458_003600	F458	MONTECATINI VAL DI CECINA	36	69
F458_003600	F458	MONTECATINI VAL DI CECINA	36	70
F458_003600	F458	MONTECATINI VAL DI CECINA	36	71
F458_003600	F458	MONTECATINI VAL DI CECINA	36	72
F458_003600	F458	MONTECATINI VAL DI CECINA	36	73
F458_003600	F458	MONTECATINI VAL DI CECINA	36	74
F458_003600	F458	MONTECATINI VAL DI CECINA	36	75
F458_003600	F458	MONTECATINI VAL DI CECINA	36	76
F458_003600	F458	MONTECATINI VAL DI CECINA	36	77
F458_003600	F458	MONTECATINI VAL DI CECINA	36	78
F458_003600	F458	MONTECATINI VAL DI CECINA	36	79
F458_003600	F458	MONTECATINI VAL DI CECINA	36	80
F458_003600	F458	MONTECATINI VAL DI CECINA	36	81
F458_003600	F458	MONTECATINI VAL DI CECINA	36	84
F458_003600	F458	MONTECATINI VAL DI CECINA	36	86
F458_003600	F458	MONTECATINI VAL DI CECINA	36	87
F458_003600	F458	MONTECATINI VAL DI CECINA	36	89

Allegato 1c) - Perimetro di contribuenza: elenco delle particelle catastali dei fogli parziali che ricadono nel perimetro di contribuenza

COD_FOGLIO	COD_COM	NOME_COM	NUM_FOGLIO	NUM_PART
F458_003600	F458	MONTECATINI VAL DI CECINA	36	90
F458_003600	F458	MONTECATINI VAL DI CECINA	36	91
F458_003600	F458	MONTECATINI VAL DI CECINA	36	92
F458_003600	F458	MONTECATINI VAL DI CECINA	36	97
F458_003600	F458	MONTECATINI VAL DI CECINA	36	98
F458_003600	F458	MONTECATINI VAL DI CECINA	36	99
F458_003600	F458	MONTECATINI VAL DI CECINA	36	100
F458_003600	F458	MONTECATINI VAL DI CECINA	36	101
F458_003600	F458	MONTECATINI VAL DI CECINA	36	103
F458_003600	F458	MONTECATINI VAL DI CECINA	36	104
F458_003600	F458	MONTECATINI VAL DI CECINA	36	105
F458_003600	F458	MONTECATINI VAL DI CECINA	36	106
F458_003600	F458	MONTECATINI VAL DI CECINA	36	108
F458_003600	F458	MONTECATINI VAL DI CECINA	36	110
F458_003600	F458	MONTECATINI VAL DI CECINA	36	111
F458_003600	F458	MONTECATINI VAL DI CECINA	36	112
F458_003600	F458	MONTECATINI VAL DI CECINA	36	113
F458_003600	F458	MONTECATINI VAL DI CECINA	36	114
F458_003600	F458	MONTECATINI VAL DI CECINA	36	115
F458_003600	F458	MONTECATINI VAL DI CECINA	36	116
F458_003600	F458	MONTECATINI VAL DI CECINA	36	118
F458_003600	F458	MONTECATINI VAL DI CECINA	36	119
F458_003600	F458	MONTECATINI VAL DI CECINA	36	120
F458_003600	F458	MONTECATINI VAL DI CECINA	36	121
F458_003600	F458	MONTECATINI VAL DI CECINA	36	122
F458_003600	F458	MONTECATINI VAL DI CECINA	36	123
F458_003600	F458	MONTECATINI VAL DI CECINA	36	124
F458_003600	F458	MONTECATINI VAL DI CECINA	36	125
F458_003600	F458	MONTECATINI VAL DI CECINA	36	126
F458_003600	F458	MONTECATINI VAL DI CECINA	36	127
F458_003600	F458	MONTECATINI VAL DI CECINA	36	128
F458_003600	F458	MONTECATINI VAL DI CECINA	36	129
F458_003600	F458	MONTECATINI VAL DI CECINA	36	131
F458_003600	F458	MONTECATINI VAL DI CECINA	36	132
F458_003600	F458	MONTECATINI VAL DI CECINA	36	133
F458_003600	F458	MONTECATINI VAL DI CECINA	36	134
F458_003600	F458	MONTECATINI VAL DI CECINA	36	135
F458_003600	F458	MONTECATINI VAL DI CECINA	36	137
F458_003600	F458	MONTECATINI VAL DI CECINA	36	138
F458_003600	F458	MONTECATINI VAL DI CECINA	36	139
F458_003600	F458	MONTECATINI VAL DI CECINA	36	140
F458_003600	F458	MONTECATINI VAL DI CECINA	36	142
F458_003600	F458	MONTECATINI VAL DI CECINA	36	143
F458_003600	F458	MONTECATINI VAL DI CECINA	36	144
F458_003600	F458	MONTECATINI VAL DI CECINA	36	145
F458_003600	F458	MONTECATINI VAL DI CECINA	36	146
F458_003600	F458	MONTECATINI VAL DI CECINA	36	147

Allegato 1c) - Perimetro di contribuenza: elenco delle particelle catastali dei fogli parziali che ricadono nel perimetro di contribuenza

COD_FOGLIO	COD_COM	NOME_COM	NUM_FOGLIO	NUM_PART
F458_003600	F458	MONTECATINI VAL DI CECINA	36	149
F458_003600	F458	MONTECATINI VAL DI CECINA	36	151
F458_003600	F458	MONTECATINI VAL DI CECINA	36	152
F458_003600	F458	MONTECATINI VAL DI CECINA	36	153
F458_003600	F458	MONTECATINI VAL DI CECINA	36	154
F458_003600	F458	MONTECATINI VAL DI CECINA	36	155
F458_003600	F458	MONTECATINI VAL DI CECINA	36	156
F458_003600	F458	MONTECATINI VAL DI CECINA	36	157
F458_003600	F458	MONTECATINI VAL DI CECINA	36	158
F458_003600	F458	MONTECATINI VAL DI CECINA	36	159
F458_003600	F458	MONTECATINI VAL DI CECINA	36	160
F458_003600	F458	MONTECATINI VAL DI CECINA	36	161
F458_003600	F458	MONTECATINI VAL DI CECINA	36	162
F458_003600	F458	MONTECATINI VAL DI CECINA	36	165
F458_003600	F458	MONTECATINI VAL DI CECINA	36	166
F458_003600	F458	MONTECATINI VAL DI CECINA	36	167
F458_003600	F458	MONTECATINI VAL DI CECINA	36	168
F458_003600	F458	MONTECATINI VAL DI CECINA	36	169
F458_003600	F458	MONTECATINI VAL DI CECINA	36	170
F458_003600	F458	MONTECATINI VAL DI CECINA	36	171
F458_003600	F458	MONTECATINI VAL DI CECINA	36	172
F458_003600	F458	MONTECATINI VAL DI CECINA	36	173
F458_003600	F458	MONTECATINI VAL DI CECINA	36	174
F458_003600	F458	MONTECATINI VAL DI CECINA	36	175
F458_003600	F458	MONTECATINI VAL DI CECINA	36	176
F458_003600	F458	MONTECATINI VAL DI CECINA	36	177
F458_003600	F458	MONTECATINI VAL DI CECINA	36	178
F458_003600	F458	MONTECATINI VAL DI CECINA	36	179
F458_003600	F458	MONTECATINI VAL DI CECINA	36	180
F458_003600	F458	MONTECATINI VAL DI CECINA	36	181
F458_003600	F458	MONTECATINI VAL DI CECINA	36	183
F458_003600	F458	MONTECATINI VAL DI CECINA	36	184
F458_003600	F458	MONTECATINI VAL DI CECINA	36	185
F458_003600	F458	MONTECATINI VAL DI CECINA	36	187
F458_003600	F458	MONTECATINI VAL DI CECINA	36	191
F458_003600	F458	MONTECATINI VAL DI CECINA	36	193
F458_003600	F458	MONTECATINI VAL DI CECINA	36	194
F458_003600	F458	MONTECATINI VAL DI CECINA	36	197
F458_003600	F458	MONTECATINI VAL DI CECINA	36	198
F458_003600	F458	MONTECATINI VAL DI CECINA	36	200
F458_003600	F458	MONTECATINI VAL DI CECINA	36	202
F458_003600	F458	MONTECATINI VAL DI CECINA	36	205
F458_003600	F458	MONTECATINI VAL DI CECINA	36	206
F458_003600	F458	MONTECATINI VAL DI CECINA	36	211
F458_003600	F458	MONTECATINI VAL DI CECINA	36	212
F458_003600	F458	MONTECATINI VAL DI CECINA	36	213
F458_003600	F458	MONTECATINI VAL DI CECINA	36	214

Allegato 1c) - Perimetro di contribuenza: elenco delle particelle catastali dei fogli parziali che ricadono nel perimetro di contribuenza

COD_FOGLIO	COD_COM	NOME_COM	NUM_FOGLIO	NUM_PART
F458_003600	F458	MONTECATINI VAL DI CECINA	36	215
F458_003600	F458	MONTECATINI VAL DI CECINA	36	216
F458_003600	F458	MONTECATINI VAL DI CECINA	36	217
F458_003600	F458	MONTECATINI VAL DI CECINA	36	218
F458_003600	F458	MONTECATINI VAL DI CECINA	36	219
F458_003600	F458	MONTECATINI VAL DI CECINA	36	222
F458_003600	F458	MONTECATINI VAL DI CECINA	36	223
F458_003600	F458	MONTECATINI VAL DI CECINA	36	224
F458_003600	F458	MONTECATINI VAL DI CECINA	36	225
F458_003600	F458	MONTECATINI VAL DI CECINA	36	226
F458_003600	F458	MONTECATINI VAL DI CECINA	36	227
F458_003600	F458	MONTECATINI VAL DI CECINA	36	228
F458_003600	F458	MONTECATINI VAL DI CECINA	36	233
F458_003600	F458	MONTECATINI VAL DI CECINA	36	234
F458_003600	F458	MONTECATINI VAL DI CECINA	36	245
F458_003600	F458	MONTECATINI VAL DI CECINA	36	246
F458_003600	F458	MONTECATINI VAL DI CECINA	36	247
F458_003600	F458	MONTECATINI VAL DI CECINA	36	248
F458_003600	F458	MONTECATINI VAL DI CECINA	36	249
F458_003600	F458	MONTECATINI VAL DI CECINA	36	250
F458_003600	F458	MONTECATINI VAL DI CECINA	36	251
F458_003600	F458	MONTECATINI VAL DI CECINA	36	252
F458_003600	F458	MONTECATINI VAL DI CECINA	36	253
F458_003600	F458	MONTECATINI VAL DI CECINA	36	254
F458_003600	F458	MONTECATINI VAL DI CECINA	36	255
F458_003600	F458	MONTECATINI VAL DI CECINA	36	256
F458_003600	F458	MONTECATINI VAL DI CECINA	36	257
F458_003600	F458	MONTECATINI VAL DI CECINA	36	258
F458_003600	F458	MONTECATINI VAL DI CECINA	36	259
F458_003600	F458	MONTECATINI VAL DI CECINA	36	260
F458_003600	F458	MONTECATINI VAL DI CECINA	36	261
F458_003600	F458	MONTECATINI VAL DI CECINA	36	262
F458_003600	F458	MONTECATINI VAL DI CECINA	36	263
F458_003600	F458	MONTECATINI VAL DI CECINA	36	264
F458_003600	F458	MONTECATINI VAL DI CECINA	36	265
F458_003600	F458	MONTECATINI VAL DI CECINA	36	266
F458_003600	F458	MONTECATINI VAL DI CECINA	36	267
F458_003600	F458	MONTECATINI VAL DI CECINA	36	268
F458_003600	F458	MONTECATINI VAL DI CECINA	36	269
F458_003600	F458	MONTECATINI VAL DI CECINA	36	270
F458_003600	F458	MONTECATINI VAL DI CECINA	36	271
F458_003600	F458	MONTECATINI VAL DI CECINA	36	272
F458_003600	F458	MONTECATINI VAL DI CECINA	36	273
F458_003600	F458	MONTECATINI VAL DI CECINA	36	274
F458_003600	F458	MONTECATINI VAL DI CECINA	36	275
F458_003600	F458	MONTECATINI VAL DI CECINA	36	276
F458_003600	F458	MONTECATINI VAL DI CECINA	36	277

Allegato 1c) - Perimetro di contribuenza: elenco delle particelle catastali dei fogli parziali che ricadono nel perimetro di contribuenza

COD_FOGLIO	COD_COM	NOME_COM	NUM_FOGLIO	NUM_PART
F458_003600	F458	MONTECATINI VAL DI CECINA	36	279
F458_003600	F458	MONTECATINI VAL DI CECINA	36	280
F458_003600	F458	MONTECATINI VAL DI CECINA	36	281
F458_003600	F458	MONTECATINI VAL DI CECINA	36	282
F458_003600	F458	MONTECATINI VAL DI CECINA	36	283
F458_003600	F458	MONTECATINI VAL DI CECINA	36	284
F458_003600	F458	MONTECATINI VAL DI CECINA	36	285
F458_003600	F458	MONTECATINI VAL DI CECINA	36	286
F458_003600	F458	MONTECATINI VAL DI CECINA	36	287
F458_003600	F458	MONTECATINI VAL DI CECINA	36	288
F458_003600	F458	MONTECATINI VAL DI CECINA	36	289
F458_003600	F458	MONTECATINI VAL DI CECINA	36	290
F458_003600	F458	MONTECATINI VAL DI CECINA	36	291
F458_003600	F458	MONTECATINI VAL DI CECINA	36	292
F458_003600	F458	MONTECATINI VAL DI CECINA	36	293
F458_003600	F458	MONTECATINI VAL DI CECINA	36	294
F458_003600	F458	MONTECATINI VAL DI CECINA	36	295
F458_003600	F458	MONTECATINI VAL DI CECINA	36	296
F458_003600	F458	MONTECATINI VAL DI CECINA	36	297
F458_003600	F458	MONTECATINI VAL DI CECINA	36	298
F458_003600	F458	MONTECATINI VAL DI CECINA	36	299
F458_003600	F458	MONTECATINI VAL DI CECINA	36	300
F458_003600	F458	MONTECATINI VAL DI CECINA	36	301
F458_003600	F458	MONTECATINI VAL DI CECINA	36	302
F458_003600	F458	MONTECATINI VAL DI CECINA	36	303
F458_003600	F458	MONTECATINI VAL DI CECINA	36	304
F458_003600	F458	MONTECATINI VAL DI CECINA	36	305
F458_003600	F458	MONTECATINI VAL DI CECINA	36	306
F458_003600	F458	MONTECATINI VAL DI CECINA	36	307
F458_003600	F458	MONTECATINI VAL DI CECINA	36	308
F458_003600	F458	MONTECATINI VAL DI CECINA	36	309
F458_003600	F458	MONTECATINI VAL DI CECINA	36	310
F458_003600	F458	MONTECATINI VAL DI CECINA	36	311
F458_003600	F458	MONTECATINI VAL DI CECINA	36	312
F458_003600	F458	MONTECATINI VAL DI CECINA	36	313
F458_003600	F458	MONTECATINI VAL DI CECINA	36	314
F458_003600	F458	MONTECATINI VAL DI CECINA	36	315
F458_003600	F458	MONTECATINI VAL DI CECINA	36	316
F458_003600	F458	MONTECATINI VAL DI CECINA	36	317
F458_003600	F458	MONTECATINI VAL DI CECINA	36	318
F458_003600	F458	MONTECATINI VAL DI CECINA	36	319
F458_003600	F458	MONTECATINI VAL DI CECINA	36	320
F458_003600	F458	MONTECATINI VAL DI CECINA	36	321
F458_003600	F458	MONTECATINI VAL DI CECINA	36	322
F458_003600	F458	MONTECATINI VAL DI CECINA	36	323
F458_003600	F458	MONTECATINI VAL DI CECINA	36	324
F458_003600	F458	MONTECATINI VAL DI CECINA	36	326

Allegato 1c) - Perimetro di contribuenza: elenco delle particelle catastali dei fogli parziali che ricadono nel perimetro di contribuenza

COD_FOGLIO	COD_COM	NOME_COM	NUM_FOGLIO	NUM_PART
F458_003600	F458	MONTECATINI VAL DI CECINA	36	327
F458_003600	F458	MONTECATINI VAL DI CECINA	36	328
F458_003600	F458	MONTECATINI VAL DI CECINA	36	330
F458_003600	F458	MONTECATINI VAL DI CECINA	36	331
F458_003600	F458	MONTECATINI VAL DI CECINA	36	332
F458_003600	F458	MONTECATINI VAL DI CECINA	36	333
F458_003600	F458	MONTECATINI VAL DI CECINA	36	343
F458_003600	F458	MONTECATINI VAL DI CECINA	36	344
F458_003600	F458	MONTECATINI VAL DI CECINA	36	345
F458_003600	F458	MONTECATINI VAL DI CECINA	36	346
F458_003600	F458	MONTECATINI VAL DI CECINA	36	348
F458_003600	F458	MONTECATINI VAL DI CECINA	36	349
F458_003600	F458	MONTECATINI VAL DI CECINA	36	352
F458_003600	F458	MONTECATINI VAL DI CECINA	36	353
F458_003600	F458	MONTECATINI VAL DI CECINA	36	354
F458_003600	F458	MONTECATINI VAL DI CECINA	36	355
F458_003600	F458	MONTECATINI VAL DI CECINA	36	356
F458_003600	F458	MONTECATINI VAL DI CECINA	36	357
F458_003600	F458	MONTECATINI VAL DI CECINA	36	358
F458_003600	F458	MONTECATINI VAL DI CECINA	36	371
F458_003600	F458	MONTECATINI VAL DI CECINA	36	C
F677_000700	F677	MONTIERI	7	3
F677_000700	F677	MONTIERI	7	4
F677_000700	F677	MONTIERI	7	5
F677_000700	F677	MONTIERI	7	7
F677_000700	F677	MONTIERI	7	8
F677_000700	F677	MONTIERI	7	9
F677_000700	F677	MONTIERI	7	14
F677_000700	F677	MONTIERI	7	15
F677_000700	F677	MONTIERI	7	16
F677_000700	F677	MONTIERI	7	17
F677_000700	F677	MONTIERI	7	18
F677_000700	F677	MONTIERI	7	19
F677_000700	F677	MONTIERI	7	20
F677_000700	F677	MONTIERI	7	26
F677_000700	F677	MONTIERI	7	112
F677_000700	F677	MONTIERI	7	113
F677_000700	F677	MONTIERI	7	114
F677_000700	F677	MONTIERI	7	116
F677_000700	F677	MONTIERI	7	117
F677_003400	F677	MONTIERI	34	1
F677_003400	F677	MONTIERI	34	2
F677_003400	F677	MONTIERI	34	3
F677_003400	F677	MONTIERI	34	9
F677_003400	F677	MONTIERI	34	13
F677_003400	F677	MONTIERI	34	15
F677_003400	F677	MONTIERI	34	16

Allegato 1c) - Perimetro di contribuenza: elenco delle particelle catastali dei fogli parziali che ricadono nel perimetro di contribuenza

COD_FOGLIO	COD_COM	NOME_COM	NUM_FOGLIO	NUM_PART
F677_003400	F677	MONTIERI	34	17
F677_003400	F677	MONTIERI	34	18
F677_003400	F677	MONTIERI	34	19
F677_003400	F677	MONTIERI	34	20
F677_003400	F677	MONTIERI	34	21
F677_003400	F677	MONTIERI	34	22
F677_003400	F677	MONTIERI	34	23
F677_003400	F677	MONTIERI	34	24
F677_003400	F677	MONTIERI	34	25
F677_003400	F677	MONTIERI	34	26
F677_003400	F677	MONTIERI	34	32
F677_003400	F677	MONTIERI	34	34
F677_003400	F677	MONTIERI	34	36
F677_003400	F677	MONTIERI	34	37
F677_003400	F677	MONTIERI	34	38
F677_003400	F677	MONTIERI	34	39
F677_003400	F677	MONTIERI	34	43
F677_003400	F677	MONTIERI	34	44
F677_003400	F677	MONTIERI	34	45
F677_003400	F677	MONTIERI	34	47
F677_003400	F677	MONTIERI	34	49
F677_003400	F677	MONTIERI	34	51
F677_003400	F677	MONTIERI	34	54
F677_003400	F677	MONTIERI	34	55
F677_003400	F677	MONTIERI	34	63
F677_003400	F677	MONTIERI	34	64
F677_003400	F677	MONTIERI	34	65
F677_003400	F677	MONTIERI	34	66
F677_003400	F677	MONTIERI	34	67
F677_003400	F677	MONTIERI	34	68
F677_003400	F677	MONTIERI	34	69
F677_003400	F677	MONTIERI	34	70
F677_003400	F677	MONTIERI	34	73
F677_003400	F677	MONTIERI	34	74
F677_003400	F677	MONTIERI	34	75
F677_003400	F677	MONTIERI	34	76
F677_003400	F677	MONTIERI	34	77
F677_003400	F677	MONTIERI	34	81
F677_003400	F677	MONTIERI	34	82
F677_003400	F677	MONTIERI	34	85
F677_003400	F677	MONTIERI	34	88
F677_003400	F677	MONTIERI	34	94
F677_003400	F677	MONTIERI	34	95
F677_003400	F677	MONTIERI	34	98
F677_003400	F677	MONTIERI	34	99
F677_003400	F677	MONTIERI	34	101
F677_003400	F677	MONTIERI	34	104

Allegato 1c) - Perimetro di contribuenza: elenco delle particelle catastali dei fogli parziali che ricadono nel perimetro di contribuenza

COD_FOGLIO	COD_COM	NOME_COM	NUM_FOGLIO	NUM_PART
F677_003400	F677	MONTIERI	34	106
F677_003400	F677	MONTIERI	34	108
F677_003400	F677	MONTIERI	34	113
F677_003400	F677	MONTIERI	34	114
F677_003400	F677	MONTIERI	34	115
F677_003400	F677	MONTIERI	34	116
F677_003400	F677	MONTIERI	34	118
F677_003400	F677	MONTIERI	34	120
F677_003400	F677	MONTIERI	34	121
F677_003400	F677	MONTIERI	34	123
F677_003400	F677	MONTIERI	34	125
F677_003400	F677	MONTIERI	34	126
F677_003400	F677	MONTIERI	34	127
F677_003400	F677	MONTIERI	34	129
F677_003400	F677	MONTIERI	34	131
F677_003400	F677	MONTIERI	34	134
F677_003400	F677	MONTIERI	34	136
F677_003400	F677	MONTIERI	34	138
F677_003400	F677	MONTIERI	34	140
F677_003400	F677	MONTIERI	34	142
F677_003400	F677	MONTIERI	34	143
F677_003500	F677	MONTIERI	35	27
F677_003500	F677	MONTIERI	35	28
F677_003500	F677	MONTIERI	35	29
F677_003500	F677	MONTIERI	35	36
F677_003500	F677	MONTIERI	35	37
F677_003500	F677	MONTIERI	35	38
F677_003500	F677	MONTIERI	35	40
F677_003500	F677	MONTIERI	35	41
F677_003500	F677	MONTIERI	35	42
F677_003500	F677	MONTIERI	35	43
F677_003500	F677	MONTIERI	35	44
F677_003500	F677	MONTIERI	35	45
F677_003500	F677	MONTIERI	35	46
F677_003500	F677	MONTIERI	35	47
F677_003500	F677	MONTIERI	35	48
F677_003500	F677	MONTIERI	35	49
F677_003500	F677	MONTIERI	35	50
F677_003500	F677	MONTIERI	35	53
F677_003500	F677	MONTIERI	35	54
F677_003500	F677	MONTIERI	35	55
F677_003500	F677	MONTIERI	35	56
F677_003500	F677	MONTIERI	35	57
F677_003500	F677	MONTIERI	35	58
F677_003500	F677	MONTIERI	35	59
F677_003500	F677	MONTIERI	35	66
F677_003500	F677	MONTIERI	35	67

Allegato 1c) - Perimetro di contribuenza: elenco delle particelle catastali dei fogli parziali che ricadono nel perimetro di contribuenza

COD_FOGLIO	COD_COM	NOME_COM	NUM_FOGLIO	NUM_PART
F677_003500	F677	MONTIERI	35	68
F677_003500	F677	MONTIERI	35	69
F677_003500	F677	MONTIERI	35	70
F677_003500	F677	MONTIERI	35	71
F677_003500	F677	MONTIERI	35	72
F677_003500	F677	MONTIERI	35	73
F677_003500	F677	MONTIERI	35	74
F677_004800	F677	MONTIERI	48	1
F677_004800	F677	MONTIERI	48	2
F677_004800	F677	MONTIERI	48	3
F677_004800	F677	MONTIERI	48	4
F677_004800	F677	MONTIERI	48	5
F677_004800	F677	MONTIERI	48	6
F677_004800	F677	MONTIERI	48	7
F677_004800	F677	MONTIERI	48	8
F677_004800	F677	MONTIERI	48	9
F677_004800	F677	MONTIERI	48	10
F677_004800	F677	MONTIERI	48	11
F677_004800	F677	MONTIERI	48	14
F677_004800	F677	MONTIERI	48	15
F677_004800	F677	MONTIERI	48	16
F677_004800	F677	MONTIERI	48	17
F677_004800	F677	MONTIERI	48	18
F677_004800	F677	MONTIERI	48	19
F677_004800	F677	MONTIERI	48	20
F677_004800	F677	MONTIERI	48	21
F677_004800	F677	MONTIERI	48	22
F677_004800	F677	MONTIERI	48	23
F677_004800	F677	MONTIERI	48	24
F677_004800	F677	MONTIERI	48	25
F677_004800	F677	MONTIERI	48	26
F677_004800	F677	MONTIERI	48	27
F677_004800	F677	MONTIERI	48	29
F677_004800	F677	MONTIERI	48	30
F677_004800	F677	MONTIERI	48	31
F677_004800	F677	MONTIERI	48	32
F677_004800	F677	MONTIERI	48	33
F677_004800	F677	MONTIERI	48	34
F677_004800	F677	MONTIERI	48	35
F677_004800	F677	MONTIERI	48	36
F677_004800	F677	MONTIERI	48	37
F677_004800	F677	MONTIERI	48	38
F677_004800	F677	MONTIERI	48	39
F677_004800	F677	MONTIERI	48	40
F677_004800	F677	MONTIERI	48	41
F677_004800	F677	MONTIERI	48	42
F677_004800	F677	MONTIERI	48	43

Allegato 1c) - Perimetro di contribuenza: elenco delle particelle catastali dei fogli parziali che ricadono nel perimetro di contribuenza

COD_FOGLIO	COD_COM	NOME_COM	NUM_FOGLIO	NUM_PART
F677_004800	F677	MONTIERI	48	45
F677_004800	F677	MONTIERI	48	48
F677_004800	F677	MONTIERI	48	49
F677_004800	F677	MONTIERI	48	50
F677_004800	F677	MONTIERI	48	51
F677_004800	F677	MONTIERI	48	52
F677_004800	F677	MONTIERI	48	56
F677_004800	F677	MONTIERI	48	57
F677_004800	F677	MONTIERI	48	58
F677_004800	F677	MONTIERI	48	61
F677_004800	F677	MONTIERI	48	62
F677_004800	F677	MONTIERI	48	63
F677_004800	F677	MONTIERI	48	64
F677_004800	F677	MONTIERI	48	65
F677_004800	F677	MONTIERI	48	66
F677_004800	F677	MONTIERI	48	67
F677_004800	F677	MONTIERI	48	68
F677_004800	F677	MONTIERI	48	70
F677_004800	F677	MONTIERI	48	72
F677_004800	F677	MONTIERI	48	73
F677_004800	F677	MONTIERI	48	74
F677_004800	F677	MONTIERI	48	76
F677_004800	F677	MONTIERI	48	78
F677_004800	F677	MONTIERI	48	81
F677_005600	F677	MONTIERI	56	1
F677_005600	F677	MONTIERI	56	2
F677_005600	F677	MONTIERI	56	3
F677_005600	F677	MONTIERI	56	4
F677_005600	F677	MONTIERI	56	6
F677_005600	F677	MONTIERI	56	8
F677_005600	F677	MONTIERI	56	9
F677_005600	F677	MONTIERI	56	10
F677_005600	F677	MONTIERI	56	11
F677_005600	F677	MONTIERI	56	13
F677_005600	F677	MONTIERI	56	14
F677_005600	F677	MONTIERI	56	15
F677_005600	F677	MONTIERI	56	16
F677_005600	F677	MONTIERI	56	17
F677_005600	F677	MONTIERI	56	18
F677_005600	F677	MONTIERI	56	20
F677_005600	F677	MONTIERI	56	21
F677_005600	F677	MONTIERI	56	22
F677_005600	F677	MONTIERI	56	23
F677_005600	F677	MONTIERI	56	24
F677_005600	F677	MONTIERI	56	25
F677_005600	F677	MONTIERI	56	26
F677_005600	F677	MONTIERI	56	27

Allegato 1c) - Perimetro di contribuenza: elenco delle particelle catastali dei fogli parziali che ricadono nel perimetro di contribuenza

COD_FOGLIO	COD_COM	NOME_COM	NUM_FOGLIO	NUM_PART
F677_005600	F677	MONTIERI	56	29
F677_005600	F677	MONTIERI	56	30
F677_005600	F677	MONTIERI	56	31
F677_005600	F677	MONTIERI	56	32
F677_005600	F677	MONTIERI	56	33
F677_005600	F677	MONTIERI	56	34
F677_005600	F677	MONTIERI	56	35
F677_005600	F677	MONTIERI	56	36
F677_005600	F677	MONTIERI	56	37
F677_005600	F677	MONTIERI	56	38
F677_005600	F677	MONTIERI	56	40
F677_005600	F677	MONTIERI	56	43
F677_005600	F677	MONTIERI	56	44
F677_005600	F677	MONTIERI	56	45
F677_005600	F677	MONTIERI	56	46
F677_005600	F677	MONTIERI	56	47
F677_005600	F677	MONTIERI	56	48
F677_005600	F677	MONTIERI	56	49
F677_005600	F677	MONTIERI	56	50
F677_005600	F677	MONTIERI	56	51
F677_005600	F677	MONTIERI	56	52
F677_005600	F677	MONTIERI	56	53
F677_005600	F677	MONTIERI	56	54
F677_005600	F677	MONTIERI	56	55
F677_005600	F677	MONTIERI	56	56
F677_005600	F677	MONTIERI	56	57
F677_005600	F677	MONTIERI	56	58
F677_005600	F677	MONTIERI	56	59
F677_005600	F677	MONTIERI	56	60
F677_005600	F677	MONTIERI	56	61
F677_005600	F677	MONTIERI	56	62
F677_005600	F677	MONTIERI	56	63
F677_005600	F677	MONTIERI	56	64
F677_005600	F677	MONTIERI	56	65
F677_005600	F677	MONTIERI	56	68
F677_005600	F677	MONTIERI	56	69
F677_005600	F677	MONTIERI	56	70
F677_005600	F677	MONTIERI	56	71
F677_005600	F677	MONTIERI	56	72
F677_005600	F677	MONTIERI	56	73
F677_005600	F677	MONTIERI	56	74
F677_005600	F677	MONTIERI	56	75
F677_005600	F677	MONTIERI	56	76
F677_005600	F677	MONTIERI	56	77
F677_005600	F677	MONTIERI	56	78
F677_005600	F677	MONTIERI	56	79
F677_005600	F677	MONTIERI	56	80

Allegato 1c) - Perimetro di contribuenza: elenco delle particelle catastali dei fogli parziali che ricadono nel perimetro di contribuenza

COD_FOGLIO	COD_COM	NOME_COM	NUM_FOGLIO	NUM_PART
F677_005600	F677	MONTIERI	56	81
F677_005600	F677	MONTIERI	56	82
F677_005600	F677	MONTIERI	56	83
F677_005600	F677	MONTIERI	56	84
F677_005600	F677	MONTIERI	56	85
F677_005600	F677	MONTIERI	56	86
F677_005600	F677	MONTIERI	56	87
F677_005600	F677	MONTIERI	56	88
F677_005600	F677	MONTIERI	56	89
F677_005600	F677	MONTIERI	56	90
F677_005600	F677	MONTIERI	56	96
F677_005600	F677	MONTIERI	56	97
F677_005600	F677	MONTIERI	56	98
F677_005600	F677	MONTIERI	56	99
F677_005600	F677	MONTIERI	56	100
F677_005600	F677	MONTIERI	56	101
F677_005600	F677	MONTIERI	56	102
F677_005600	F677	MONTIERI	56	103
F677_005600	F677	MONTIERI	56	104
F677_005600	F677	MONTIERI	56	105
F677_005600	F677	MONTIERI	56	106
F677_005600	F677	MONTIERI	56	107
F677_005600	F677	MONTIERI	56	108
F677_005600	F677	MONTIERI	56	109
F677_005600	F677	MONTIERI	56	110
F677_005600	F677	MONTIERI	56	111
F677_005600	F677	MONTIERI	56	112
F677_005600	F677	MONTIERI	56	113
F677_005600	F677	MONTIERI	56	114
F677_005600	F677	MONTIERI	56	115
F677_005600	F677	MONTIERI	56	116
F677_005600	F677	MONTIERI	56	117
F677_005600	F677	MONTIERI	56	118
F677_005600	F677	MONTIERI	56	119
F677_005600	F677	MONTIERI	56	120
F677_005600	F677	MONTIERI	56	121
F677_005600	F677	MONTIERI	56	122
F677_005600	F677	MONTIERI	56	123
F677_005600	F677	MONTIERI	56	124
F677_005600	F677	MONTIERI	56	134
F677_005600	F677	MONTIERI	56	135
F677_005600	F677	MONTIERI	56	136
F677_005600	F677	MONTIERI	56	137
F677_005600	F677	MONTIERI	56	140
F677_005600	F677	MONTIERI	56	141
F677_005600	F677	MONTIERI	56	149
F677_005600	F677	MONTIERI	56	150

Allegato 1c) - Perimetro di contribuenza: elenco delle particelle catastali dei fogli parziali che ricadono nel perimetro di contribuenza

COD_FOGLIO	COD_COM	NOME_COM	NUM_FOGLIO	NUM_PART
F677_005600	F677	MONTIERI	56	162
F677_005600	F677	MONTIERI	56	164
F677_005600	F677	MONTIERI	56	165
F677_005600	F677	MONTIERI	56	166
F677_005600	F677	MONTIERI	56	167
F677_005600	F677	MONTIERI	56	168
F677_005600	F677	MONTIERI	56	169
F677_005600	F677	MONTIERI	56	170
F677_005600	F677	MONTIERI	56	171
F677_005600	F677	MONTIERI	56	172
F677_005600	F677	MONTIERI	56	173
F677_005600	F677	MONTIERI	56	174
F677_005600	F677	MONTIERI	56	175
F677_005600	F677	MONTIERI	56	176
F677_005600	F677	MONTIERI	56	177
F677_005600	F677	MONTIERI	56	178
F677_005600	F677	MONTIERI	56	179
F677_005600	F677	MONTIERI	56	180
F677_005600	F677	MONTIERI	56	181
F677_005600	F677	MONTIERI	56	182
F677_005600	F677	MONTIERI	56	183
F677_005600	F677	MONTIERI	56	184
F677_005600	F677	MONTIERI	56	185
F677_005600	F677	MONTIERI	56	186
F677_005600	F677	MONTIERI	56	187
F677_005600	F677	MONTIERI	56	188
F677_005600	F677	MONTIERI	56	189
F677_005600	F677	MONTIERI	56	190
F677_005600	F677	MONTIERI	56	191
F677_005600	F677	MONTIERI	56	193
F677_005600	F677	MONTIERI	56	194
F677_005600	F677	MONTIERI	56	196
F677_005600	F677	MONTIERI	56	209
F677_005600	F677	MONTIERI	56	212
F677_005600	F677	MONTIERI	56	218
F677_005600	F677	MONTIERI	56	219
F677_005600	F677	MONTIERI	56	220
F677_005600	F677	MONTIERI	56	221
F677_005600	F677	MONTIERI	56	222
F677_005600	F677	MONTIERI	56	223
F677_005600	F677	MONTIERI	56	305
F677_005600	F677	MONTIERI	56	306
F677_005600	F677	MONTIERI	56	339
F677_005600	F677	MONTIERI	56	367
F677_005800	F677	MONTIERI	58	1
F677_005800	F677	MONTIERI	58	2
F677_005800	F677	MONTIERI	58	3

Allegato 1c) - Perimetro di contribuenza: elenco delle particelle catastali dei fogli parziali che ricadono nel perimetro di contribuenza

COD_FOGLIO	COD_COM	NOME_COM	NUM_FOGLIO	NUM_PART
F677_005800	F677	MONTIERI	58	4
F677_005800	F677	MONTIERI	58	5
F677_005800	F677	MONTIERI	58	6
F677_005800	F677	MONTIERI	58	7
F677_005800	F677	MONTIERI	58	8
F677_005800	F677	MONTIERI	58	11
F677_005800	F677	MONTIERI	58	12
F677_005800	F677	MONTIERI	58	13
F677_005800	F677	MONTIERI	58	14
F677_006500	F677	MONTIERI	65	2
F677_006500	F677	MONTIERI	65	3
F677_006500	F677	MONTIERI	65	4
F677_006500	F677	MONTIERI	65	5
F677_006500	F677	MONTIERI	65	6
F677_006500	F677	MONTIERI	65	7
F677_006500	F677	MONTIERI	65	8
F677_006500	F677	MONTIERI	65	9
F677_006500	F677	MONTIERI	65	10
F677_006500	F677	MONTIERI	65	11
F677_006500	F677	MONTIERI	65	12
F677_006500	F677	MONTIERI	65	13
F677_006500	F677	MONTIERI	65	14
F677_006500	F677	MONTIERI	65	15
F677_006500	F677	MONTIERI	65	16
F677_006500	F677	MONTIERI	65	17
F677_006500	F677	MONTIERI	65	18
F677_006500	F677	MONTIERI	65	19
F677_006500	F677	MONTIERI	65	20
F677_006500	F677	MONTIERI	65	21
F677_006500	F677	MONTIERI	65	22
F677_006500	F677	MONTIERI	65	23
F677_006500	F677	MONTIERI	65	24
F677_006500	F677	MONTIERI	65	25
F677_006500	F677	MONTIERI	65	26
F677_006500	F677	MONTIERI	65	27
F677_006500	F677	MONTIERI	65	28
F677_006500	F677	MONTIERI	65	29
F677_006500	F677	MONTIERI	65	30
F677_006500	F677	MONTIERI	65	31
F677_006500	F677	MONTIERI	65	32
F677_006500	F677	MONTIERI	65	42
F677_006500	F677	MONTIERI	65	43
F677_006500	F677	MONTIERI	65	57
F677_006500	F677	MONTIERI	65	60
G090_000100	G090	ORCIANO PISANO	1	34
G090_000100	G090	ORCIANO PISANO	1	35
G090_000100	G090	ORCIANO PISANO	1	45

Allegato 1c) - Perimetro di contribuenza: elenco delle particelle catastali dei fogli parziali che ricadono nel perimetro di contribuenza

COD_FOGLIO	COD_COM	NOME_COM	NUM_FOGLIO	NUM_PART
G090_000100	G090	ORCIANO PISANO	1	46
G090_000100	G090	ORCIANO PISANO	1	47
G090_000100	G090	ORCIANO PISANO	1	57
G090_000100	G090	ORCIANO PISANO	1	60
G090_000100	G090	ORCIANO PISANO	1	62
G090_000100	G090	ORCIANO PISANO	1	64
G090_000100	G090	ORCIANO PISANO	1	67
G090_000100	G090	ORCIANO PISANO	1	73
G090_000100	G090	ORCIANO PISANO	1	80
G090_000100	G090	ORCIANO PISANO	1	82
G090_000100	G090	ORCIANO PISANO	1	88
G090_000100	G090	ORCIANO PISANO	1	94
G090_000100	G090	ORCIANO PISANO	1	97
G090_000100	G090	ORCIANO PISANO	1	99
G090_000100	G090	ORCIANO PISANO	1	100
G090_000100	G090	ORCIANO PISANO	1	104
G090_000100	G090	ORCIANO PISANO	1	106
G090_000100	G090	ORCIANO PISANO	1	107
G090_000100	G090	ORCIANO PISANO	1	108
G090_000100	G090	ORCIANO PISANO	1	109
G090_000100	G090	ORCIANO PISANO	1	110
G090_000100	G090	ORCIANO PISANO	1	111
G090_000100	G090	ORCIANO PISANO	1	118
G090_000100	G090	ORCIANO PISANO	1	126
G090_000900	G090	ORCIANO PISANO	9	59
G090_000900	G090	ORCIANO PISANO	9	63
G090_000900	G090	ORCIANO PISANO	9	69
G090_000900	G090	ORCIANO PISANO	9	71
G090_000900	G090	ORCIANO PISANO	9	75
G090_000900	G090	ORCIANO PISANO	9	76
G090_000900	G090	ORCIANO PISANO	9	79
G090_000900	G090	ORCIANO PISANO	9	80
G090_000900	G090	ORCIANO PISANO	9	81
G090_000900	G090	ORCIANO PISANO	9	85
G090_000900	G090	ORCIANO PISANO	9	86
G090_000900	G090	ORCIANO PISANO	9	88
G090_000900	G090	ORCIANO PISANO	9	89
G090_000900	G090	ORCIANO PISANO	9	90
G090_000900	G090	ORCIANO PISANO	9	92
G090_000900	G090	ORCIANO PISANO	9	93
G090_000900	G090	ORCIANO PISANO	9	98
G090_000900	G090	ORCIANO PISANO	9	101
G090_000900	G090	ORCIANO PISANO	9	104
G090_000900	G090	ORCIANO PISANO	9	106
G090_000900	G090	ORCIANO PISANO	9	108
G090_000900	G090	ORCIANO PISANO	9	109
G090_000900	G090	ORCIANO PISANO	9	111

Allegato 1c) - Perimetro di contribuenza: elenco delle particelle catastali dei fogli parziali che ricadono nel perimetro di contribuenza

COD_FOGLIO	COD_COM	NOME_COM	NUM_FOGLIO	NUM_PART
G090_000900	G090	ORCIANO PISANO	9	113
G090_000900	G090	ORCIANO PISANO	9	114
G090_000900	G090	ORCIANO PISANO	9	117
G090_000900	G090	ORCIANO PISANO	9	123
G090_000900	G090	ORCIANO PISANO	9	124
G090_000900	G090	ORCIANO PISANO	9	125
G090_000900	G090	ORCIANO PISANO	9	126
G090_000900	G090	ORCIANO PISANO	9	128
G090_000900	G090	ORCIANO PISANO	9	131
G090_000900	G090	ORCIANO PISANO	9	132
G090_000900	G090	ORCIANO PISANO	9	139
G090_000900	G090	ORCIANO PISANO	9	150
G090_000900	G090	ORCIANO PISANO	9	162
G090_000900	G090	ORCIANO PISANO	9	163
G090_000900	G090	ORCIANO PISANO	9	164
G090_000900	G090	ORCIANO PISANO	9	165
G090_000900	G090	ORCIANO PISANO	9	166
G090_000900	G090	ORCIANO PISANO	9	167
G090_000900	G090	ORCIANO PISANO	9	168
G090_000900	G090	ORCIANO PISANO	9	169
G090_000900	G090	ORCIANO PISANO	9	170
G090_000900	G090	ORCIANO PISANO	9	171
G090_000900	G090	ORCIANO PISANO	9	173
G090_000900	G090	ORCIANO PISANO	9	174
G090_000900	G090	ORCIANO PISANO	9	175
G090_000900	G090	ORCIANO PISANO	9	177
G090_000900	G090	ORCIANO PISANO	9	179
G090_000900	G090	ORCIANO PISANO	9	180
G090_000900	G090	ORCIANO PISANO	9	181
G090_000900	G090	ORCIANO PISANO	9	182
G090_000900	G090	ORCIANO PISANO	9	183
G090_000900	G090	ORCIANO PISANO	9	184
G090_000900	G090	ORCIANO PISANO	9	185
G090_000900	G090	ORCIANO PISANO	9	186
G090_000900	G090	ORCIANO PISANO	9	187
G090_000900	G090	ORCIANO PISANO	9	188
G090_000900	G090	ORCIANO PISANO	9	190
G090_000900	G090	ORCIANO PISANO	9	191
G090_000900	G090	ORCIANO PISANO	9	192
G090_000900	G090	ORCIANO PISANO	9	194
G090_000900	G090	ORCIANO PISANO	9	195
G090_000900	G090	ORCIANO PISANO	9	196
G090_000900	G090	ORCIANO PISANO	9	197
G090_000900	G090	ORCIANO PISANO	9	198
G090_000900	G090	ORCIANO PISANO	9	199
G090_000900	G090	ORCIANO PISANO	9	203
G090_000900	G090	ORCIANO PISANO	9	205

Allegato 1c) - Perimetro di contribuenza: elenco delle particelle catastali dei fogli parziali che ricadono nel perimetro di contribuenza

COD_FOGLIO	COD_COM	NOME_COM	NUM_FOGLIO	NUM_PART
G090_000900	G090	ORCIANO PISANO	9	206
G090_000900	G090	ORCIANO PISANO	9	207
G090_000900	G090	ORCIANO PISANO	9	211
G090_000900	G090	ORCIANO PISANO	9	213
G090_000900	G090	ORCIANO PISANO	9	220
G090_000900	G090	ORCIANO PISANO	9	222
G090_000900	G090	ORCIANO PISANO	9	226
G090_000900	G090	ORCIANO PISANO	9	227
G090_000900	G090	ORCIANO PISANO	9	229
G090_000900	G090	ORCIANO PISANO	9	230
G090_000900	G090	ORCIANO PISANO	9	232
G090_000900	G090	ORCIANO PISANO	9	236
G090_000900	G090	ORCIANO PISANO	9	240
G090_000900	G090	ORCIANO PISANO	9	244
G090_000900	G090	ORCIANO PISANO	9	245
G090_000900	G090	ORCIANO PISANO	9	246
G090_000900	G090	ORCIANO PISANO	9	247
G090_000900	G090	ORCIANO PISANO	9	259
G090_000900	G090	ORCIANO PISANO	9	261
G090_000900	G090	ORCIANO PISANO	9	262
G090_000900	G090	ORCIANO PISANO	9	297
G090_000900	G090	ORCIANO PISANO	9	298
G090_000900	G090	ORCIANO PISANO	9	302
G090_000900	G090	ORCIANO PISANO	9	303
G090_000900	G090	ORCIANO PISANO	9	308
G090_000900	G090	ORCIANO PISANO	9	311
G090_000900	G090	ORCIANO PISANO	9	319
G090_000900	G090	ORCIANO PISANO	9	320
G090_000900	G090	ORCIANO PISANO	9	321
G090_000900	G090	ORCIANO PISANO	9	322
G090_000900	G090	ORCIANO PISANO	9	323
G090_000900	G090	ORCIANO PISANO	9	327
G090_000900	G090	ORCIANO PISANO	9	328
G090_000900	G090	ORCIANO PISANO	9	329
G090_000900	G090	ORCIANO PISANO	9	330
G090_000900	G090	ORCIANO PISANO	9	331
G090_000900	G090	ORCIANO PISANO	9	332
G090_000900	G090	ORCIANO PISANO	9	333
G090_000900	G090	ORCIANO PISANO	9	336
G090_000900	G090	ORCIANO PISANO	9	337
G090_000900	G090	ORCIANO PISANO	9	344
G090_000900	G090	ORCIANO PISANO	9	345
G090_000900	G090	ORCIANO PISANO	9	346
G090_000900	G090	ORCIANO PISANO	9	347
G090_000900	G090	ORCIANO PISANO	9	348
G090_000900	G090	ORCIANO PISANO	9	349
G090_000900	G090	ORCIANO PISANO	9	350

Allegato 1c) - Perimetro di contribuenza: elenco delle particelle catastali dei fogli parziali che ricadono nel perimetro di contribuenza

COD_FOGLIO	COD_COM	NOME_COM	NUM_FOGLIO	NUM_PART
G090_000900	G090	ORCIANO PISANO	9	351
G090_000900	G090	ORCIANO PISANO	9	352
G090_000900	G090	ORCIANO PISANO	9	353
G090_000900	G090	ORCIANO PISANO	9	354
G090_000900	G090	ORCIANO PISANO	9	355
G090_000900	G090	ORCIANO PISANO	9	356
G090_000900	G090	ORCIANO PISANO	9	357
G090_000900	G090	ORCIANO PISANO	9	358
G090_000900	G090	ORCIANO PISANO	9	359
G090_000900	G090	ORCIANO PISANO	9	360
G090_000900	G090	ORCIANO PISANO	9	361
G090_000900	G090	ORCIANO PISANO	9	362
G090_000900	G090	ORCIANO PISANO	9	363
G090_000900	G090	ORCIANO PISANO	9	364
G090_000900	G090	ORCIANO PISANO	9	365
G090_000900	G090	ORCIANO PISANO	9	366
G090_000900	G090	ORCIANO PISANO	9	367
G090_000900	G090	ORCIANO PISANO	9	368
G090_000900	G090	ORCIANO PISANO	9	369
G090_000900	G090	ORCIANO PISANO	9	370
G090_000900	G090	ORCIANO PISANO	9	371
G090_000900	G090	ORCIANO PISANO	9	372
G090_000900	G090	ORCIANO PISANO	9	390
G090_000900	G090	ORCIANO PISANO	9	396
G090_000900	G090	ORCIANO PISANO	9	397
G090_000900	G090	ORCIANO PISANO	9	398
G090_000900	G090	ORCIANO PISANO	9	399
G090_000900	G090	ORCIANO PISANO	9	400
G090_000900	G090	ORCIANO PISANO	9	401
G090_000900	G090	ORCIANO PISANO	9	402
G090_000900	G090	ORCIANO PISANO	9	404
G090_000900	G090	ORCIANO PISANO	9	405
G090_000900	G090	ORCIANO PISANO	9	406
G090_000900	G090	ORCIANO PISANO	9	407
G090_000900	G090	ORCIANO PISANO	9	408
G090_000900	G090	ORCIANO PISANO	9	409
G090_000900	G090	ORCIANO PISANO	9	410
G090_000900	G090	ORCIANO PISANO	9	411
G090_000900	G090	ORCIANO PISANO	9	418
G090_000900	G090	ORCIANO PISANO	9	420
G090_000900	G090	ORCIANO PISANO	9	421
G090_000900	G090	ORCIANO PISANO	9	422
G090_000900	G090	ORCIANO PISANO	9	423
G090_000900	G090	ORCIANO PISANO	9	424
G090_000900	G090	ORCIANO PISANO	9	D
G090_000900	G090	ORCIANO PISANO	9	E
G090_001000	G090	ORCIANO PISANO	10	15

Allegato 1c) - Perimetro di contribuenza: elenco delle particelle catastali dei fogli parziali che ricadono nel perimetro di contribuenza

COD_FOGLIO	COD_COM	NOME_COM	NUM_FOGLIO	NUM_PART
G090_001000	G090	ORCIANO PISANO	10	16
G090_001000	G090	ORCIANO PISANO	10	19
G090_001000	G090	ORCIANO PISANO	10	20
G090_001000	G090	ORCIANO PISANO	10	21
G090_001000	G090	ORCIANO PISANO	10	26
G090_001000	G090	ORCIANO PISANO	10	27
G090_001000	G090	ORCIANO PISANO	10	28
G090_001000	G090	ORCIANO PISANO	10	29
G090_001000	G090	ORCIANO PISANO	10	30
G090_001000	G090	ORCIANO PISANO	10	31
G090_001000	G090	ORCIANO PISANO	10	32
G090_001000	G090	ORCIANO PISANO	10	33
G090_001000	G090	ORCIANO PISANO	10	34
G090_001000	G090	ORCIANO PISANO	10	35
G090_001000	G090	ORCIANO PISANO	10	36
G090_001000	G090	ORCIANO PISANO	10	37
G090_001000	G090	ORCIANO PISANO	10	38
G090_001000	G090	ORCIANO PISANO	10	39
G090_001000	G090	ORCIANO PISANO	10	40
G090_001000	G090	ORCIANO PISANO	10	41
G090_001000	G090	ORCIANO PISANO	10	42
G090_001000	G090	ORCIANO PISANO	10	43
G090_001000	G090	ORCIANO PISANO	10	44
G090_001000	G090	ORCIANO PISANO	10	45
G090_001000	G090	ORCIANO PISANO	10	46
G090_001000	G090	ORCIANO PISANO	10	47
G090_001000	G090	ORCIANO PISANO	10	48
G090_001000	G090	ORCIANO PISANO	10	50
G090_001000	G090	ORCIANO PISANO	10	54
G090_001000	G090	ORCIANO PISANO	10	58
G090_001000	G090	ORCIANO PISANO	10	65
G090_001000	G090	ORCIANO PISANO	10	66
G090_001000	G090	ORCIANO PISANO	10	69
G090_001000	G090	ORCIANO PISANO	10	70
G090_001000	G090	ORCIANO PISANO	10	71
G090_001000	G090	ORCIANO PISANO	10	76
G090_001000	G090	ORCIANO PISANO	10	277
G090_001000	G090	ORCIANO PISANO	10	280
G090_001000	G090	ORCIANO PISANO	10	281
G090_001000	G090	ORCIANO PISANO	10	293
G090_001000	G090	ORCIANO PISANO	10	294
G090_001000	G090	ORCIANO PISANO	10	295
G090_001000	G090	ORCIANO PISANO	10	296
G090_001000	G090	ORCIANO PISANO	10	297
G090_001000	G090	ORCIANO PISANO	10	300
G090_001000	G090	ORCIANO PISANO	10	301
G090_001000	G090	ORCIANO PISANO	10	305

Allegato 1c) - Perimetro di contribuenza: elenco delle particelle catastali dei fogli parziali che ricadono nel perimetro di contribuenza

COD_FOGLIO	COD_COM	NOME_COM	NUM_FOGLIO	NUM_PART
G090_001000	G090	ORCIANO PISANO	10	306
G090_001000	G090	ORCIANO PISANO	10	313
G090_001000	G090	ORCIANO PISANO	10	314
G090_001000	G090	ORCIANO PISANO	10	315
G090_001000	G090	ORCIANO PISANO	10	316
G090_001000	G090	ORCIANO PISANO	10	317
G090_001000	G090	ORCIANO PISANO	10	318
G090_001000	G090	ORCIANO PISANO	10	319
G090_001000	G090	ORCIANO PISANO	10	320
G090_001000	G090	ORCIANO PISANO	10	321
G090_001000	G090	ORCIANO PISANO	10	322
G090_001000	G090	ORCIANO PISANO	10	323
G090_001000	G090	ORCIANO PISANO	10	324
G090_001000	G090	ORCIANO PISANO	10	325
G090_001000	G090	ORCIANO PISANO	10	326
G090_001000	G090	ORCIANO PISANO	10	328
G090_001000	G090	ORCIANO PISANO	10	329
G090_001000	G090	ORCIANO PISANO	10	330
G090_001000	G090	ORCIANO PISANO	10	331
G090_001000	G090	ORCIANO PISANO	10	332
G090_001000	G090	ORCIANO PISANO	10	334
G090_001000	G090	ORCIANO PISANO	10	335
G090_001000	G090	ORCIANO PISANO	10	340
G090_001000	G090	ORCIANO PISANO	10	343
G090_001000	G090	ORCIANO PISANO	10	345
G090_001000	G090	ORCIANO PISANO	10	346
G090_001000	G090	ORCIANO PISANO	10	347
G090_001000	G090	ORCIANO PISANO	10	348
G090_001000	G090	ORCIANO PISANO	10	349
G090_001000	G090	ORCIANO PISANO	10	350
G090_001000	G090	ORCIANO PISANO	10	351
G090_001000	G090	ORCIANO PISANO	10	352
G090_001000	G090	ORCIANO PISANO	10	353
G090_001000	G090	ORCIANO PISANO	10	354
H157_001700	H157	RADICONDOLI	17	1
H157_001700	H157	RADICONDOLI	17	2
H157_001700	H157	RADICONDOLI	17	3
H157_001700	H157	RADICONDOLI	17	4
H157_001700	H157	RADICONDOLI	17	6
H157_001700	H157	RADICONDOLI	17	7
H157_001700	H157	RADICONDOLI	17	8
H157_001700	H157	RADICONDOLI	17	9
H157_001700	H157	RADICONDOLI	17	11
H157_001700	H157	RADICONDOLI	17	12
H157_001700	H157	RADICONDOLI	17	13
H157_001700	H157	RADICONDOLI	17	14
H157_001700	H157	RADICONDOLI	17	15

Allegato 1c) - Perimetro di contribuenza: elenco delle particelle catastali dei fogli parziali che ricadono nel perimetro di contribuenza

COD_FOGLIO	COD_COM	NOME_COM	NUM_FOGLIO	NUM_PART
H157_001700	H157	RADICONDOLI	17	16
H157_001700	H157	RADICONDOLI	17	17
H157_001700	H157	RADICONDOLI	17	18
H157_001700	H157	RADICONDOLI	17	19
H157_001700	H157	RADICONDOLI	17	20
H157_001700	H157	RADICONDOLI	17	21
H157_001700	H157	RADICONDOLI	17	22
H157_001700	H157	RADICONDOLI	17	23
H157_001700	H157	RADICONDOLI	17	24
H157_001700	H157	RADICONDOLI	17	25
H157_001700	H157	RADICONDOLI	17	26
H157_001700	H157	RADICONDOLI	17	27
H157_001700	H157	RADICONDOLI	17	28
H157_001700	H157	RADICONDOLI	17	29
H157_001700	H157	RADICONDOLI	17	30
H157_001700	H157	RADICONDOLI	17	31
H157_001700	H157	RADICONDOLI	17	32
H157_001700	H157	RADICONDOLI	17	33
H157_001700	H157	RADICONDOLI	17	34
H157_001700	H157	RADICONDOLI	17	35
H157_001700	H157	RADICONDOLI	17	36
H157_001700	H157	RADICONDOLI	17	37
H157_001700	H157	RADICONDOLI	17	38
H157_001700	H157	RADICONDOLI	17	39
H157_001700	H157	RADICONDOLI	17	40
H157_001700	H157	RADICONDOLI	17	42
H157_001700	H157	RADICONDOLI	17	43
H157_001700	H157	RADICONDOLI	17	44
H157_001700	H157	RADICONDOLI	17	45
H157_001700	H157	RADICONDOLI	17	46
H157_001700	H157	RADICONDOLI	17	47
H157_001700	H157	RADICONDOLI	17	49
H157_001700	H157	RADICONDOLI	17	50
H157_001700	H157	RADICONDOLI	17	51
H157_001700	H157	RADICONDOLI	17	52
H157_001700	H157	RADICONDOLI	17	53
H157_001700	H157	RADICONDOLI	17	54
H157_001700	H157	RADICONDOLI	17	55
H157_001700	H157	RADICONDOLI	17	56
H157_001700	H157	RADICONDOLI	17	58
H157_001700	H157	RADICONDOLI	17	59
H157_001700	H157	RADICONDOLI	17	60
H157_001700	H157	RADICONDOLI	17	61
H157_001700	H157	RADICONDOLI	17	62
H157_001700	H157	RADICONDOLI	17	63
H157_001700	H157	RADICONDOLI	17	64
H157_001700	H157	RADICONDOLI	17	66

Allegato 1c) - Perimetro di contribuenza: elenco delle particelle catastali dei fogli parziali che ricadono nel perimetro di contribuenza

COD_FOGLIO	COD_COM	NOME_COM	NUM_FOGLIO	NUM_PART
H157_001700	H157	RADICONDOLI	17	67
H157_001700	H157	RADICONDOLI	17	68
H157_001700	H157	RADICONDOLI	17	69
H157_001700	H157	RADICONDOLI	17	70
H157_001700	H157	RADICONDOLI	17	73
H157_001700	H157	RADICONDOLI	17	74
H157_001700	H157	RADICONDOLI	17	75
H157_001700	H157	RADICONDOLI	17	78
H157_001700	H157	RADICONDOLI	17	90
H157_001700	H157	RADICONDOLI	17	92
H157_001700	H157	RADICONDOLI	17	93
H157_001700	H157	RADICONDOLI	17	102
H157_001700	H157	RADICONDOLI	17	109
H157_001700	H157	RADICONDOLI	17	110
H157_001700	H157	RADICONDOLI	17	111
H157_001700	H157	RADICONDOLI	17	114
H157_001700	H157	RADICONDOLI	17	115
H157_001700	H157	RADICONDOLI	17	116
H157_001700	H157	RADICONDOLI	17	118
H157_001700	H157	RADICONDOLI	17	119
H157_001700	H157	RADICONDOLI	17	120
H157_001700	H157	RADICONDOLI	17	121
H157_001700	H157	RADICONDOLI	17	125
H157_001700	H157	RADICONDOLI	17	126
H157_001700	H157	RADICONDOLI	17	127
H157_001800	H157	RADICONDOLI	18	1
H157_001800	H157	RADICONDOLI	18	2
H157_001800	H157	RADICONDOLI	18	3
H157_001800	H157	RADICONDOLI	18	4
H157_001800	H157	RADICONDOLI	18	5
H157_001800	H157	RADICONDOLI	18	6
H157_001800	H157	RADICONDOLI	18	7
H157_001800	H157	RADICONDOLI	18	9
H157_001800	H157	RADICONDOLI	18	10
H157_001800	H157	RADICONDOLI	18	16
H157_001800	H157	RADICONDOLI	18	17
H157_001800	H157	RADICONDOLI	18	18
H157_001800	H157	RADICONDOLI	18	21
H157_001800	H157	RADICONDOLI	18	22
H157_001800	H157	RADICONDOLI	18	23
H157_001800	H157	RADICONDOLI	18	25
H157_001800	H157	RADICONDOLI	18	26
H157_001800	H157	RADICONDOLI	18	31
H157_001800	H157	RADICONDOLI	18	33
H157_001800	H157	RADICONDOLI	18	39
H157_001800	H157	RADICONDOLI	18	47
H157_001800	H157	RADICONDOLI	18	48

Allegato 1c) - Perimetro di contribuenza: elenco delle particelle catastali dei fogli parziali che ricadono nel perimetro di contribuenza

COD_FOGLIO	COD_COM	NOME_COM	NUM_FOGLIO	NUM_PART
H157_003600	H157	RADICONDOLI	36	6
H157_003600	H157	RADICONDOLI	36	7
H157_003600	H157	RADICONDOLI	36	8
H157_003600	H157	RADICONDOLI	36	21
H157_003600	H157	RADICONDOLI	36	22
H157_003600	H157	RADICONDOLI	36	23
H157_003600	H157	RADICONDOLI	36	24
H157_003600	H157	RADICONDOLI	36	36
H157_003600	H157	RADICONDOLI	36	46
H157_003600	H157	RADICONDOLI	36	47
H157_003600	H157	RADICONDOLI	36	64
H157_003600	H157	RADICONDOLI	36	65
H157_006600	H157	RADICONDOLI	66	1
H157_006600	H157	RADICONDOLI	66	2
H157_006600	H157	RADICONDOLI	66	3
H157_006600	H157	RADICONDOLI	66	4
H157_006600	H157	RADICONDOLI	66	6
H157_006600	H157	RADICONDOLI	66	11
H157_006600	H157	RADICONDOLI	66	12
H157_006700	H157	RADICONDOLI	67	1
H157_006700	H157	RADICONDOLI	67	2
H157_006700	H157	RADICONDOLI	67	3
H157_006700	H157	RADICONDOLI	67	4
H157_006700	H157	RADICONDOLI	67	5
H157_006700	H157	RADICONDOLI	67	6
H157_006700	H157	RADICONDOLI	67	7
H157_006700	H157	RADICONDOLI	67	8
H157_006700	H157	RADICONDOLI	67	9
H157_006700	H157	RADICONDOLI	67	10
H157_006700	H157	RADICONDOLI	67	11
H157_006700	H157	RADICONDOLI	67	12
H157_006700	H157	RADICONDOLI	67	13
H157_006700	H157	RADICONDOLI	67	14
H157_006700	H157	RADICONDOLI	67	15
H157_006700	H157	RADICONDOLI	67	16
H157_006700	H157	RADICONDOLI	67	17
H157_006700	H157	RADICONDOLI	67	18
H157_006700	H157	RADICONDOLI	67	19
H157_006700	H157	RADICONDOLI	67	21
H157_006700	H157	RADICONDOLI	67	22
H157_006700	H157	RADICONDOLI	67	23
H157_006700	H157	RADICONDOLI	67	24
H157_006700	H157	RADICONDOLI	67	25
H157_006700	H157	RADICONDOLI	67	26
H157_006700	H157	RADICONDOLI	67	27
H157_006700	H157	RADICONDOLI	67	31
H157_006700	H157	RADICONDOLI	67	32

Allegato 1c) - Perimetro di contribuenza: elenco delle particelle catastali dei fogli parziali che ricadono nel perimetro di contribuenza

COD_FOGLIO	COD_COM	NOME_COM	NUM_FOGLIO	NUM_PART
H157_006700	H157	RADICONDOLI	67	33
H157_006700	H157	RADICONDOLI	67	34
H157_006700	H157	RADICONDOLI	67	36
H157_006700	H157	RADICONDOLI	67	37
H157_006700	H157	RADICONDOLI	67	71
H157_006700	H157	RADICONDOLI	67	72
H157_006700	H157	RADICONDOLI	67	73
H157_006700	H157	RADICONDOLI	67	74
H157_006700	H157	RADICONDOLI	67	78
H157_006700	H157	RADICONDOLI	67	80
H157_006700	H157	RADICONDOLI	67	81
H157_006700	H157	RADICONDOLI	67	96
H157_006700	H157	RADICONDOLI	67	97
H157_006700	H157	RADICONDOLI	67	100
H157_006700	H157	RADICONDOLI	67	101
H157_006700	H157	RADICONDOLI	67	102
H157_006700	H157	RADICONDOLI	67	103
H157_006700	H157	RADICONDOLI	67	111
H157_006700	H157	RADICONDOLI	67	A
H157_009900	H157	RADICONDOLI	99	1
H157_009900	H157	RADICONDOLI	99	2
H157_009900	H157	RADICONDOLI	99	3
H157_009900	H157	RADICONDOLI	99	4
H157_009900	H157	RADICONDOLI	99	5
H157_009900	H157	RADICONDOLI	99	6
H157_009900	H157	RADICONDOLI	99	7
H157_009900	H157	RADICONDOLI	99	9
H157_009900	H157	RADICONDOLI	99	11
H157_009900	H157	RADICONDOLI	99	12
H157_009900	H157	RADICONDOLI	99	13
H157_009900	H157	RADICONDOLI	99	14
H157_009900	H157	RADICONDOLI	99	15
H157_009900	H157	RADICONDOLI	99	16
H157_009900	H157	RADICONDOLI	99	17
H157_009900	H157	RADICONDOLI	99	18
H157_009900	H157	RADICONDOLI	99	19
H157_009900	H157	RADICONDOLI	99	20
H157_009900	H157	RADICONDOLI	99	21
H157_009900	H157	RADICONDOLI	99	24
H157_009900	H157	RADICONDOLI	99	25
H157_009900	H157	RADICONDOLI	99	41
H157_009900	H157	RADICONDOLI	99	42
H157_009900	H157	RADICONDOLI	99	43
H157_009900	H157	RADICONDOLI	99	44
H157_009900	H157	RADICONDOLI	99	45
H157_009900	H157	RADICONDOLI	99	50
H157_009900	H157	RADICONDOLI	99	51

Allegato 1c) - Perimetro di contribuenza: elenco delle particelle catastali dei fogli parziali che ricadono nel perimetro di contribuenza

COD_FOGLIO	COD_COM	NOME_COM	NUM_FOGLIO	NUM_PART
H157_009900	H157	RADICONDOLI	99	52
H157_009900	H157	RADICONDOLI	99	54
H157_009900	H157	RADICONDOLI	99	55
H157_009900	H157	RADICONDOLI	99	56
H157_009900	H157	RADICONDOLI	99	57
H157_009900	H157	RADICONDOLI	99	58
H157_009900	H157	RADICONDOLI	99	59
H157_009900	H157	RADICONDOLI	99	60
H157_009900	H157	RADICONDOLI	99	61
H157_009900	H157	RADICONDOLI	99	62
H157_009900	H157	RADICONDOLI	99	63
H157_009900	H157	RADICONDOLI	99	64
H157_009900	H157	RADICONDOLI	99	65
H157_009900	H157	RADICONDOLI	99	66
H157_009900	H157	RADICONDOLI	99	67
H157_009900	H157	RADICONDOLI	99	68
H157_009900	H157	RADICONDOLI	99	69
H157_009900	H157	RADICONDOLI	99	70
H157_009900	H157	RADICONDOLI	99	80
H157_009900	H157	RADICONDOLI	99	83
H157_009900	H157	RADICONDOLI	99	84
H157_009900	H157	RADICONDOLI	99	85
H157_009900	H157	RADICONDOLI	99	87
H157_009900	H157	RADICONDOLI	99	88
H157_009900	H157	RADICONDOLI	99	89
H157_009900	H157	RADICONDOLI	99	101
H157_009900	H157	RADICONDOLI	99	A
H319_000500	H319	RIPARBELLA	5	21
H319_000500	H319	RIPARBELLA	5	22
H319_000500	H319	RIPARBELLA	5	23
H319_000500	H319	RIPARBELLA	5	24
H319_000500	H319	RIPARBELLA	5	25
H319_000500	H319	RIPARBELLA	5	26
H319_000500	H319	RIPARBELLA	5	27
H319_000500	H319	RIPARBELLA	5	28
H319_000500	H319	RIPARBELLA	5	29
H319_000500	H319	RIPARBELLA	5	30
H319_000500	H319	RIPARBELLA	5	39
H319_000500	H319	RIPARBELLA	5	40
H319_000500	H319	RIPARBELLA	5	41
H319_000500	H319	RIPARBELLA	5	42
H319_000600	H319	RIPARBELLA	6	29
H319_000600	H319	RIPARBELLA	6	31
H319_000600	H319	RIPARBELLA	6	34
H319_000600	H319	RIPARBELLA	6	35
H319_000600	H319	RIPARBELLA	6	36
H319_000600	H319	RIPARBELLA	6	38

Allegato 1c) - Perimetro di contribuenza: elenco delle particelle catastali dei fogli parziali che ricadono nel perimetro di contribuenza

COD_FOGLIO	COD_COM	NOME_COM	NUM_FOGLIO	NUM_PART
H319_000600	H319	RIPARBELLA	6	39
H319_000600	H319	RIPARBELLA	6	40
H319_000600	H319	RIPARBELLA	6	46
H319_000600	H319	RIPARBELLA	6	47
H319_000600	H319	RIPARBELLA	6	48
H319_000600	H319	RIPARBELLA	6	62
H319_000600	H319	RIPARBELLA	6	63
H319_000700	H319	RIPARBELLA	7	2
H319_000700	H319	RIPARBELLA	7	3
H319_000700	H319	RIPARBELLA	7	4
H319_000700	H319	RIPARBELLA	7	5
H319_000700	H319	RIPARBELLA	7	6
H319_000700	H319	RIPARBELLA	7	7
H319_000700	H319	RIPARBELLA	7	8
H319_000700	H319	RIPARBELLA	7	9
H319_000700	H319	RIPARBELLA	7	14
H319_000700	H319	RIPARBELLA	7	15
H319_000700	H319	RIPARBELLA	7	16
H319_000700	H319	RIPARBELLA	7	17
H319_000700	H319	RIPARBELLA	7	18
H319_000700	H319	RIPARBELLA	7	19
H319_000700	H319	RIPARBELLA	7	21
H319_000700	H319	RIPARBELLA	7	22
H319_000700	H319	RIPARBELLA	7	23
H319_000700	H319	RIPARBELLA	7	52
H319_000700	H319	RIPARBELLA	7	56
H319_000700	H319	RIPARBELLA	7	58
H319_000700	H319	RIPARBELLA	7	59
H319_000700	H319	RIPARBELLA	7	60
H319_000700	H319	RIPARBELLA	7	62
H319_000700	H319	RIPARBELLA	7	63
H319_000700	H319	RIPARBELLA	7	64
H319_000700	H319	RIPARBELLA	7	65
H319_000700	H319	RIPARBELLA	7	66
H319_000700	H319	RIPARBELLA	7	67
H319_000700	H319	RIPARBELLA	7	68
H319_000700	H319	RIPARBELLA	7	69
H319_000700	H319	RIPARBELLA	7	70
H319_001000	H319	RIPARBELLA	10	1
H319_001000	H319	RIPARBELLA	10	3
H319_001000	H319	RIPARBELLA	10	4
H319_001000	H319	RIPARBELLA	10	5
H319_001000	H319	RIPARBELLA	10	6
H319_001000	H319	RIPARBELLA	10	7
H319_001000	H319	RIPARBELLA	10	8
H319_001000	H319	RIPARBELLA	10	10
H319_001000	H319	RIPARBELLA	10	11

Allegato 1c) - Perimetro di contribuenza: elenco delle particelle catastali dei fogli parziali che ricadono nel perimetro di contribuenza

COD_FOGLIO	COD_COM	NOME_COM	NUM_FOGLIO	NUM_PART
H319_001000	H319	RIPARBELLA	10	15
H319_001000	H319	RIPARBELLA	10	16
H319_001000	H319	RIPARBELLA	10	17
H319_001000	H319	RIPARBELLA	10	18
H319_001000	H319	RIPARBELLA	10	19
H319_001000	H319	RIPARBELLA	10	20
H319_001000	H319	RIPARBELLA	10	24
H319_001000	H319	RIPARBELLA	10	25
H319_001000	H319	RIPARBELLA	10	26
H319_001000	H319	RIPARBELLA	10	28
H319_001000	H319	RIPARBELLA	10	29
H319_001000	H319	RIPARBELLA	10	32
H319_001000	H319	RIPARBELLA	10	35
H319_001000	H319	RIPARBELLA	10	36
H319_001000	H319	RIPARBELLA	10	37
I217_001200	I217	SANTA LUCE	12	47
I217_001200	I217	SANTA LUCE	12	49
I217_001200	I217	SANTA LUCE	12	74
I217_001200	I217	SANTA LUCE	12	75
I217_001200	I217	SANTA LUCE	12	82
I217_001200	I217	SANTA LUCE	12	83
I217_001200	I217	SANTA LUCE	12	84
I217_001200	I217	SANTA LUCE	12	85
I217_001200	I217	SANTA LUCE	12	86
I217_001200	I217	SANTA LUCE	12	87
I217_001200	I217	SANTA LUCE	12	118
I217_001200	I217	SANTA LUCE	12	119
I217_001200	I217	SANTA LUCE	12	120
I217_001200	I217	SANTA LUCE	12	121
I217_001200	I217	SANTA LUCE	12	122
I217_001300	I217	SANTA LUCE	13	24
I217_001300	I217	SANTA LUCE	13	26
I217_001300	I217	SANTA LUCE	13	27
I217_001300	I217	SANTA LUCE	13	29
I217_001300	I217	SANTA LUCE	13	30
I217_001300	I217	SANTA LUCE	13	150
I217_002200	I217	SANTA LUCE	22	37
I217_002200	I217	SANTA LUCE	22	38
I217_002200	I217	SANTA LUCE	22	41
I217_002200	I217	SANTA LUCE	22	45
I217_002200	I217	SANTA LUCE	22	47
I217_002200	I217	SANTA LUCE	22	48
I217_002200	I217	SANTA LUCE	22	49
I217_002200	I217	SANTA LUCE	22	50
I217_002200	I217	SANTA LUCE	22	51
I217_002200	I217	SANTA LUCE	22	53
I217_002200	I217	SANTA LUCE	22	54

Allegato 1c) - Perimetro di contribuenza: elenco delle particelle catastali dei fogli parziali che ricadono nel perimetro di contribuenza

COD_FOGLIO	COD_COM	NOME_COM	NUM_FOGLIO	NUM_PART
I217_002200	I217	SANTA LUCE	22	55
I217_002200	I217	SANTA LUCE	22	56
I217_002200	I217	SANTA LUCE	22	57
I217_002200	I217	SANTA LUCE	22	58
I217_002200	I217	SANTA LUCE	22	59
I217_002200	I217	SANTA LUCE	22	60
I217_002200	I217	SANTA LUCE	22	63
I217_002200	I217	SANTA LUCE	22	66
I217_002200	I217	SANTA LUCE	22	67
I217_002200	I217	SANTA LUCE	22	76
I217_002200	I217	SANTA LUCE	22	77
I217_002200	I217	SANTA LUCE	22	78
I217_002200	I217	SANTA LUCE	22	84
I217_002200	I217	SANTA LUCE	22	87
I217_002200	I217	SANTA LUCE	22	88
I217_002200	I217	SANTA LUCE	22	94
I217_002200	I217	SANTA LUCE	22	97
I217_002200	I217	SANTA LUCE	22	105
I217_002200	I217	SANTA LUCE	22	106
I217_002200	I217	SANTA LUCE	22	107
I217_002200	I217	SANTA LUCE	22	111
I217_002200	I217	SANTA LUCE	22	112
I217_002200	I217	SANTA LUCE	22	113
I217_002200	I217	SANTA LUCE	22	114
I217_002200	I217	SANTA LUCE	22	115
I217_002200	I217	SANTA LUCE	22	116
I217_002200	I217	SANTA LUCE	22	117
I217_002200	I217	SANTA LUCE	22	118
I217_002200	I217	SANTA LUCE	22	119
I217_002200	I217	SANTA LUCE	22	120
I217_002200	I217	SANTA LUCE	22	123
I217_002200	I217	SANTA LUCE	22	124
I217_002200	I217	SANTA LUCE	22	125
I217_002200	I217	SANTA LUCE	22	126
I217_002200	I217	SANTA LUCE	22	127
I217_002300	I217	SANTA LUCE	23	11
I217_002300	I217	SANTA LUCE	23	13
I217_002300	I217	SANTA LUCE	23	14
I217_002300	I217	SANTA LUCE	23	15
I217_002300	I217	SANTA LUCE	23	17
I217_002300	I217	SANTA LUCE	23	18
I217_002300	I217	SANTA LUCE	23	19
I217_002300	I217	SANTA LUCE	23	20
I217_002300	I217	SANTA LUCE	23	21
I217_002300	I217	SANTA LUCE	23	22
I217_002300	I217	SANTA LUCE	23	23
I217_002300	I217	SANTA LUCE	23	24

Allegato 1c) - Perimetro di contribuenza: elenco delle particelle catastali dei fogli parziali che ricadono nel perimetro di contribuenza

COD_FOGLIO	COD_COM	NOME_COM	NUM_FOGLIO	NUM_PART
I217_002300	I217	SANTA LUCE	23	25
I217_002300	I217	SANTA LUCE	23	26
I217_002300	I217	SANTA LUCE	23	27
I217_002300	I217	SANTA LUCE	23	28
I217_002300	I217	SANTA LUCE	23	29
I217_002300	I217	SANTA LUCE	23	30
I217_002300	I217	SANTA LUCE	23	31
I217_002300	I217	SANTA LUCE	23	32
I217_002300	I217	SANTA LUCE	23	33
I217_002300	I217	SANTA LUCE	23	46
I217_002300	I217	SANTA LUCE	23	49
I217_002300	I217	SANTA LUCE	23	50
I217_002300	I217	SANTA LUCE	23	51
I217_002300	I217	SANTA LUCE	23	52
I217_002300	I217	SANTA LUCE	23	53
I217_002300	I217	SANTA LUCE	23	54
I217_004200	I217	SANTA LUCE	42	1
I217_004200	I217	SANTA LUCE	42	2
I217_004200	I217	SANTA LUCE	42	3
I217_004200	I217	SANTA LUCE	42	4
I217_004200	I217	SANTA LUCE	42	5
I217_004200	I217	SANTA LUCE	42	7
I217_004200	I217	SANTA LUCE	42	8
I217_004200	I217	SANTA LUCE	42	9
I217_004200	I217	SANTA LUCE	42	10
I217_004200	I217	SANTA LUCE	42	11
I217_004200	I217	SANTA LUCE	42	12
I217_004200	I217	SANTA LUCE	42	13
I217_004200	I217	SANTA LUCE	42	14
I217_004200	I217	SANTA LUCE	42	15
I217_004200	I217	SANTA LUCE	42	16
I217_004200	I217	SANTA LUCE	42	18
I217_004200	I217	SANTA LUCE	42	19
I217_004200	I217	SANTA LUCE	42	31
I217_004200	I217	SANTA LUCE	42	32
I217_004200	I217	SANTA LUCE	42	33
I217_004200	I217	SANTA LUCE	42	34
I217_004200	I217	SANTA LUCE	42	35
I217_004200	I217	SANTA LUCE	42	36
I217_004200	I217	SANTA LUCE	42	37
I217_004200	I217	SANTA LUCE	42	38
I217_004200	I217	SANTA LUCE	42	39
I217_004200	I217	SANTA LUCE	42	40
I217_004200	I217	SANTA LUCE	42	41
M126_009700	M126	VOLTERRA	97	120
M126_009700	M126	VOLTERRA	97	121
M126_009700	M126	VOLTERRA	97	122

Allegato 1c) - Perimetro di contribuenza: elenco delle particelle catastali dei fogli parziali che ricadono nel perimetro di contribuenza

COD_FOGLIO	COD_COM	NOME_COM	NUM_FOGLIO	NUM_PART
M126_009700	M126	VOLTERRA	97	127
M126_009700	M126	VOLTERRA	97	129
M126_009700	M126	VOLTERRA	97	130
M126_009700	M126	VOLTERRA	97	139
M126_009700	M126	VOLTERRA	97	144
M126_009700	M126	VOLTERRA	97	148
M126_009700	M126	VOLTERRA	97	149
M126_009700	M126	VOLTERRA	97	151
M126_009700	M126	VOLTERRA	97	152
M126_009700	M126	VOLTERRA	97	156
M126_009700	M126	VOLTERRA	97	157
M126_009700	M126	VOLTERRA	97	158
M126_009700	M126	VOLTERRA	97	159
M126_009700	M126	VOLTERRA	97	160
M126_009700	M126	VOLTERRA	97	161
M126_009700	M126	VOLTERRA	97	162
M126_009700	M126	VOLTERRA	97	173
M126_009700	M126	VOLTERRA	97	174
M126_009700	M126	VOLTERRA	97	175
M126_009700	M126	VOLTERRA	97	178
M126_009700	M126	VOLTERRA	97	187
M126_009700	M126	VOLTERRA	97	188
M126_009700	M126	VOLTERRA	97	190
M126_009700	M126	VOLTERRA	97	191
M126_009700	M126	VOLTERRA	97	198
M126_009700	M126	VOLTERRA	97	199
M126_009700	M126	VOLTERRA	97	200
M126_009700	M126	VOLTERRA	97	208
M126_009700	M126	VOLTERRA	97	213
M126_009700	M126	VOLTERRA	97	214
M126_009700	M126	VOLTERRA	97	215
M126_009700	M126	VOLTERRA	97	216
M126_009700	M126	VOLTERRA	97	219
M126_009700	M126	VOLTERRA	97	220
M126_009700	M126	VOLTERRA	97	221
M126_009700	M126	VOLTERRA	97	223
M126_009700	M126	VOLTERRA	97	224
M126_009700	M126	VOLTERRA	97	226
M126_009700	M126	VOLTERRA	97	227
M126_009700	M126	VOLTERRA	97	228
M126_009700	M126	VOLTERRA	97	229
M126_009700	M126	VOLTERRA	97	230
M126_009700	M126	VOLTERRA	97	231
M126_009700	M126	VOLTERRA	97	232
M126_009700	M126	VOLTERRA	97	233
M126_009800	M126	VOLTERRA	98	1
M126_009800	M126	VOLTERRA	98	49

Allegato 1c) - Perimetro di contribuenza: elenco delle particelle catastali dei fogli parziali che ricadono nel perimetro di contribuenza

COD_FOGLIO	COD_COM	NOME_COM	NUM_FOGLIO	NUM_PART
M126_009800	M126	VOLTERRA	98	50
M126_009800	M126	VOLTERRA	98	51
M126_009800	M126	VOLTERRA	98	52
M126_009800	M126	VOLTERRA	98	53
M126_009800	M126	VOLTERRA	98	54
M126_009800	M126	VOLTERRA	98	55
M126_009800	M126	VOLTERRA	98	58
M126_009800	M126	VOLTERRA	98	59
M126_009800	M126	VOLTERRA	98	60
M126_009800	M126	VOLTERRA	98	61
M126_009800	M126	VOLTERRA	98	62
M126_009800	M126	VOLTERRA	98	63
M126_009800	M126	VOLTERRA	98	64
M126_009800	M126	VOLTERRA	98	91
M126_009800	M126	VOLTERRA	98	92
M126_009800	M126	VOLTERRA	98	93
M126_009800	M126	VOLTERRA	98	94
M126_009800	M126	VOLTERRA	98	95
M126_009800	M126	VOLTERRA	98	96
M126_009800	M126	VOLTERRA	98	97
M126_009800	M126	VOLTERRA	98	98
M126_009800	M126	VOLTERRA	98	99
M126_009800	M126	VOLTERRA	98	100
M126_009800	M126	VOLTERRA	98	101
M126_009800	M126	VOLTERRA	98	102
M126_009800	M126	VOLTERRA	98	103
M126_009800	M126	VOLTERRA	98	104
M126_009800	M126	VOLTERRA	98	105
M126_009800	M126	VOLTERRA	98	106
M126_009800	M126	VOLTERRA	98	107
M126_009800	M126	VOLTERRA	98	108
M126_009800	M126	VOLTERRA	98	109
M126_009800	M126	VOLTERRA	98	110
M126_009800	M126	VOLTERRA	98	111
M126_009800	M126	VOLTERRA	98	116
M126_009800	M126	VOLTERRA	98	117
M126_009800	M126	VOLTERRA	98	118
M126_009800	M126	VOLTERRA	98	119
M126_009800	M126	VOLTERRA	98	120
M126_009800	M126	VOLTERRA	98	121
M126_009800	M126	VOLTERRA	98	122
M126_009800	M126	VOLTERRA	98	123
M126_009800	M126	VOLTERRA	98	124
M126_009800	M126	VOLTERRA	98	125
M126_009800	M126	VOLTERRA	98	126
M126_009800	M126	VOLTERRA	98	128
M126_009800	M126	VOLTERRA	98	129

Allegato 1c) - Perimetro di contribuenza: elenco delle particelle catastali dei fogli parziali che ricadono nel perimetro di contribuenza

COD_FOGLIO	COD_COM	NOME_COM	NUM_FOGLIO	NUM_PART
M126_009800	M126	VOLTERRA	98	130
M126_009800	M126	VOLTERRA	98	131
M126_009800	M126	VOLTERRA	98	132
M126_009800	M126	VOLTERRA	98	133
M126_009800	M126	VOLTERRA	98	134
M126_009800	M126	VOLTERRA	98	135
M126_009800	M126	VOLTERRA	98	137
M126_009800	M126	VOLTERRA	98	138
M126_009800	M126	VOLTERRA	98	139
M126_009800	M126	VOLTERRA	98	140
M126_009800	M126	VOLTERRA	98	141
M126_009800	M126	VOLTERRA	98	142
M126_009800	M126	VOLTERRA	98	143
M126_009800	M126	VOLTERRA	98	144
M126_009800	M126	VOLTERRA	98	145
M126_009800	M126	VOLTERRA	98	146
M126_009800	M126	VOLTERRA	98	147
M126_009800	M126	VOLTERRA	98	148
M126_009800	M126	VOLTERRA	98	149
M126_009800	M126	VOLTERRA	98	150
M126_009800	M126	VOLTERRA	98	151
M126_009800	M126	VOLTERRA	98	152
M126_009800	M126	VOLTERRA	98	153
M126_009800	M126	VOLTERRA	98	155
M126_009800	M126	VOLTERRA	98	156
M126_009800	M126	VOLTERRA	98	157
M126_009800	M126	VOLTERRA	98	158
M126_009800	M126	VOLTERRA	98	159
M126_009800	M126	VOLTERRA	98	160
M126_009800	M126	VOLTERRA	98	161
M126_009800	M126	VOLTERRA	98	162
M126_009800	M126	VOLTERRA	98	163
M126_009800	M126	VOLTERRA	98	164
M126_009800	M126	VOLTERRA	98	165
M126_009800	M126	VOLTERRA	98	166
M126_009800	M126	VOLTERRA	98	167
M126_009800	M126	VOLTERRA	98	168
M126_009800	M126	VOLTERRA	98	169
M126_009800	M126	VOLTERRA	98	170
M126_009800	M126	VOLTERRA	98	171
M126_009800	M126	VOLTERRA	98	172
M126_009800	M126	VOLTERRA	98	173
M126_009800	M126	VOLTERRA	98	174
M126_009800	M126	VOLTERRA	98	175
M126_009800	M126	VOLTERRA	98	176
M126_009800	M126	VOLTERRA	98	177
M126_009800	M126	VOLTERRA	98	178

Allegato 1c) - Perimetro di contribuenza: elenco delle particelle catastali dei fogli parziali che ricadono nel perimetro di contribuenza

COD_FOGLIO	COD_COM	NOME_COM	NUM_FOGLIO	NUM_PART
M126_009800	M126	VOLTERRA	98	179
M126_009800	M126	VOLTERRA	98	180
M126_009800	M126	VOLTERRA	98	181
M126_009800	M126	VOLTERRA	98	182
M126_009800	M126	VOLTERRA	98	183
M126_009800	M126	VOLTERRA	98	184
M126_009800	M126	VOLTERRA	98	186
M126_009800	M126	VOLTERRA	98	187
M126_009800	M126	VOLTERRA	98	188
M126_009800	M126	VOLTERRA	98	189
M126_009800	M126	VOLTERRA	98	192
M126_009800	M126	VOLTERRA	98	193
M126_009800	M126	VOLTERRA	98	194
M126_009800	M126	VOLTERRA	98	195
M126_009800	M126	VOLTERRA	98	196
M126_009800	M126	VOLTERRA	98	197
M126_009800	M126	VOLTERRA	98	198
M126_009800	M126	VOLTERRA	98	201
M126_009800	M126	VOLTERRA	98	202
M126_009800	M126	VOLTERRA	98	203
M126_009800	M126	VOLTERRA	98	205
M126_009800	M126	VOLTERRA	98	206
M126_009800	M126	VOLTERRA	98	207
M126_009800	M126	VOLTERRA	98	208
M126_009800	M126	VOLTERRA	98	209
M126_009800	M126	VOLTERRA	98	210
M126_009800	M126	VOLTERRA	98	211
M126_009800	M126	VOLTERRA	98	212
M126_009800	M126	VOLTERRA	98	213
M126_009800	M126	VOLTERRA	98	214
M126_009800	M126	VOLTERRA	98	215
M126_009800	M126	VOLTERRA	98	218
M126_009800	M126	VOLTERRA	98	220
M126_009800	M126	VOLTERRA	98	222
M126_009800	M126	VOLTERRA	98	224
M126_009800	M126	VOLTERRA	98	225
M126_009800	M126	VOLTERRA	98	226
M126_009800	M126	VOLTERRA	98	227
M126_009800	M126	VOLTERRA	98	228
M126_009800	M126	VOLTERRA	98	229
M126_009800	M126	VOLTERRA	98	230
M126_009800	M126	VOLTERRA	98	231
M126_009800	M126	VOLTERRA	98	232
M126_009800	M126	VOLTERRA	98	233
M126_009800	M126	VOLTERRA	98	234
M126_009800	M126	VOLTERRA	98	237
M126_009800	M126	VOLTERRA	98	238

Allegato 1c) - Perimetro di contribuenza: elenco delle particelle catastali dei fogli parziali che ricadono nel perimetro di contribuenza

COD_FOGLIO	COD_COM	NOME_COM	NUM_FOGLIO	NUM_PART
M126_009800	M126	VOLTERRA	98	240
M126_009800	M126	VOLTERRA	98	241
M126_009800	M126	VOLTERRA	98	242
M126_009800	M126	VOLTERRA	98	243
M126_009800	M126	VOLTERRA	98	244
M126_009800	M126	VOLTERRA	98	245
M126_009800	M126	VOLTERRA	98	247
M126_009800	M126	VOLTERRA	98	249
M126_009800	M126	VOLTERRA	98	258
M126_009800	M126	VOLTERRA	98	261
M126_009800	M126	VOLTERRA	98	264
M126_009800	M126	VOLTERRA	98	268
M126_009800	M126	VOLTERRA	98	270
M126_009800	M126	VOLTERRA	98	271
M126_009800	M126	VOLTERRA	98	272
M126_009800	M126	VOLTERRA	98	273
M126_009800	M126	VOLTERRA	98	274
M126_009800	M126	VOLTERRA	98	276
M126_009800	M126	VOLTERRA	98	277
M126_009800	M126	VOLTERRA	98	278
M126_009800	M126	VOLTERRA	98	281
M126_009800	M126	VOLTERRA	98	283
M126_009800	M126	VOLTERRA	98	284
M126_009800	M126	VOLTERRA	98	286
M126_009800	M126	VOLTERRA	98	287
M126_009800	M126	VOLTERRA	98	288
M126_009800	M126	VOLTERRA	98	289
M126_009800	M126	VOLTERRA	98	290
M126_009800	M126	VOLTERRA	98	291
M126_009800	M126	VOLTERRA	98	292
M126_009800	M126	VOLTERRA	98	293
M126_009800	M126	VOLTERRA	98	296
M126_009800	M126	VOLTERRA	98	297
M126_009800	M126	VOLTERRA	98	298
M126_009800	M126	VOLTERRA	98	299
M126_009800	M126	VOLTERRA	98	300
M126_009800	M126	VOLTERRA	98	302
M126_009800	M126	VOLTERRA	98	303
M126_009800	M126	VOLTERRA	98	306
M126_009800	M126	VOLTERRA	98	307
M126_009800	M126	VOLTERRA	98	308
M126_009800	M126	VOLTERRA	98	309
M126_009800	M126	VOLTERRA	98	311
M126_009800	M126	VOLTERRA	98	312
M126_009800	M126	VOLTERRA	98	313
M126_009800	M126	VOLTERRA	98	314
M126_009800	M126	VOLTERRA	98	315

Allegato 1c) - Perimetro di contribuenza: elenco delle particelle catastali dei fogli parziali che ricadono nel perimetro di contribuenza

COD_FOGLIO	COD_COM	NOME_COM	NUM_FOGLIO	NUM_PART
M126_009800	M126	VOLTERRA	98	317
M126_009800	M126	VOLTERRA	98	318
M126_009800	M126	VOLTERRA	98	319
M126_009800	M126	VOLTERRA	98	320
M126_009800	M126	VOLTERRA	98	321
M126_009800	M126	VOLTERRA	98	322
M126_009800	M126	VOLTERRA	98	323
M126_009800	M126	VOLTERRA	98	325
M126_009800	M126	VOLTERRA	98	326
M126_009800	M126	VOLTERRA	98	327
M126_009800	M126	VOLTERRA	98	330
M126_009800	M126	VOLTERRA	98	331
M126_009800	M126	VOLTERRA	98	332
M126_009800	M126	VOLTERRA	98	333
M126_009800	M126	VOLTERRA	98	335
M126_009800	M126	VOLTERRA	98	337
M126_009800	M126	VOLTERRA	98	342
M126_009800	M126	VOLTERRA	98	343
M126_009800	M126	VOLTERRA	98	344
M126_009800	M126	VOLTERRA	98	345
M126_009800	M126	VOLTERRA	98	346
M126_009800	M126	VOLTERRA	98	347
M126_009800	M126	VOLTERRA	98	348
M126_009800	M126	VOLTERRA	98	349
M126_009800	M126	VOLTERRA	98	350
M126_009800	M126	VOLTERRA	98	351
M126_009800	M126	VOLTERRA	98	352
M126_009800	M126	VOLTERRA	98	354
M126_009800	M126	VOLTERRA	98	356
M126_009800	M126	VOLTERRA	98	357
M126_009800	M126	VOLTERRA	98	359
M126_009800	M126	VOLTERRA	98	360
M126_009800	M126	VOLTERRA	98	361
M126_009800	M126	VOLTERRA	98	362
M126_009800	M126	VOLTERRA	98	363
M126_009800	M126	VOLTERRA	98	364
M126_009800	M126	VOLTERRA	98	365
M126_009800	M126	VOLTERRA	98	366
M126_009800	M126	VOLTERRA	98	370
M126_009800	M126	VOLTERRA	98	375
M126_009800	M126	VOLTERRA	98	376
M126_009800	M126	VOLTERRA	98	377
M126_009800	M126	VOLTERRA	98	380
M126_009800	M126	VOLTERRA	98	383
M126_009800	M126	VOLTERRA	98	384
M126_009800	M126	VOLTERRA	98	385
M126_009800	M126	VOLTERRA	98	386

Allegato 1c) - Perimetro di contribuenza: elenco delle particelle catastali dei fogli parziali che ricadono nel perimetro di contribuenza

COD_FOGLIO	COD_COM	NOME_COM	NUM_FOGLIO	NUM_PART
M126_009800	M126	VOLTERRA	98	387
M126_009800	M126	VOLTERRA	98	388
M126_009800	M126	VOLTERRA	98	412
M126_009800	M126	VOLTERRA	98	413
M126_009800	M126	VOLTERRA	98	414
M126_009800	M126	VOLTERRA	98	415
M126_009800	M126	VOLTERRA	98	416
M126_009800	M126	VOLTERRA	98	417
M126_009800	M126	VOLTERRA	98	418
M126_009800	M126	VOLTERRA	98	419
M126_009800	M126	VOLTERRA	98	420
M126_009800	M126	VOLTERRA	98	421
M126_009800	M126	VOLTERRA	98	424
M126_009800	M126	VOLTERRA	98	425
M126_009800	M126	VOLTERRA	98	427
M126_009800	M126	VOLTERRA	98	428
M126_009800	M126	VOLTERRA	98	429
M126_009800	M126	VOLTERRA	98	430
M126_009800	M126	VOLTERRA	98	431
M126_009800	M126	VOLTERRA	98	432
M126_009800	M126	VOLTERRA	98	433
M126_009800	M126	VOLTERRA	98	434
M126_009800	M126	VOLTERRA	98	435
M126_009800	M126	VOLTERRA	98	440
M126_009800	M126	VOLTERRA	98	441
M126_009800	M126	VOLTERRA	98	442
M126_009800	M126	VOLTERRA	98	443
M126_009800	M126	VOLTERRA	98	444
M126_009800	M126	VOLTERRA	98	445
M126_009800	M126	VOLTERRA	98	446
M126_009800	M126	VOLTERRA	98	447
M126_009800	M126	VOLTERRA	98	455
M126_009800	M126	VOLTERRA	98	457
M126_009800	M126	VOLTERRA	98	458
M126_009800	M126	VOLTERRA	98	459
M126_009800	M126	VOLTERRA	98	460
M126_009800	M126	VOLTERRA	98	461
M126_009800	M126	VOLTERRA	98	462
M126_009800	M126	VOLTERRA	98	464
M126_009800	M126	VOLTERRA	98	465
M126_009800	M126	VOLTERRA	98	466
M126_009800	M126	VOLTERRA	98	467
M126_009800	M126	VOLTERRA	98	469
M126_009800	M126	VOLTERRA	98	471
M126_009800	M126	VOLTERRA	98	472
M126_009800	M126	VOLTERRA	98	474
M126_009800	M126	VOLTERRA	98	475

Allegato 1c) - Perimetro di contribuenza: elenco delle particelle catastali dei fogli parziali che ricadono nel perimetro di contribuenza

COD_FOGLIO	COD_COM	NOME_COM	NUM_FOGLIO	NUM_PART
M126_009800	M126	VOLTERRA	98	476
M126_009800	M126	VOLTERRA	98	477
M126_009800	M126	VOLTERRA	98	478
M126_009800	M126	VOLTERRA	98	479
M126_009800	M126	VOLTERRA	98	480
M126_009800	M126	VOLTERRA	98	481
M126_009800	M126	VOLTERRA	98	482
M126_009800	M126	VOLTERRA	98	483
M126_009800	M126	VOLTERRA	98	484
M126_009800	M126	VOLTERRA	98	485
M126_009800	M126	VOLTERRA	98	486
M126_009800	M126	VOLTERRA	98	488
M126_009800	M126	VOLTERRA	98	489
M126_009800	M126	VOLTERRA	98	490
M126_009800	M126	VOLTERRA	98	491
M126_009800	M126	VOLTERRA	98	492
M126_009800	M126	VOLTERRA	98	493
M126_009800	M126	VOLTERRA	98	494
M126_009800	M126	VOLTERRA	98	495
M126_009800	M126	VOLTERRA	98	496
M126_009800	M126	VOLTERRA	98	497
M126_009800	M126	VOLTERRA	98	498
M126_009800	M126	VOLTERRA	98	499
M126_009800	M126	VOLTERRA	98	500
M126_009800	M126	VOLTERRA	98	501
M126_009800	M126	VOLTERRA	98	502
M126_009800	M126	VOLTERRA	98	503
M126_009800	M126	VOLTERRA	98	504
M126_009800	M126	VOLTERRA	98	505
M126_009800	M126	VOLTERRA	98	507
M126_009800	M126	VOLTERRA	98	509
M126_009800	M126	VOLTERRA	98	510
M126_009800	M126	VOLTERRA	98	511
M126_009800	M126	VOLTERRA	98	512
M126_009800	M126	VOLTERRA	98	513
M126_009800	M126	VOLTERRA	98	514
M126_009800	M126	VOLTERRA	98	515
M126_009800	M126	VOLTERRA	98	516
M126_009800	M126	VOLTERRA	98	517
M126_009800	M126	VOLTERRA	98	518
M126_009800	M126	VOLTERRA	98	519
M126_009800	M126	VOLTERRA	98	520
M126_009800	M126	VOLTERRA	98	521
M126_009800	M126	VOLTERRA	98	522
M126_009800	M126	VOLTERRA	98	523
M126_009800	M126	VOLTERRA	98	524
M126_009800	M126	VOLTERRA	98	525

Allegato 1c) - Perimetro di contribuenza: elenco delle particelle catastali dei fogli parziali che ricadono nel perimetro di contribuenza

COD_FOGLIO	COD_COM	NOME_COM	NUM_FOGLIO	NUM_PART
M126_009800	M126	VOLTERRA	98	528
M126_009800	M126	VOLTERRA	98	530
M126_009800	M126	VOLTERRA	98	531
M126_009800	M126	VOLTERRA	98	532
M126_009800	M126	VOLTERRA	98	533
M126_009800	M126	VOLTERRA	98	534
M126_009800	M126	VOLTERRA	98	536
M126_009800	M126	VOLTERRA	98	538
M126_009800	M126	VOLTERRA	98	539
M126_009800	M126	VOLTERRA	98	540
M126_009800	M126	VOLTERRA	98	542
M126_009800	M126	VOLTERRA	98	543
M126_009800	M126	VOLTERRA	98	544
M126_009800	M126	VOLTERRA	98	545
M126_009800	M126	VOLTERRA	98	546
M126_009800	M126	VOLTERRA	98	549
M126_009800	M126	VOLTERRA	98	550
M126_009800	M126	VOLTERRA	98	551
M126_009800	M126	VOLTERRA	98	552
M126_009800	M126	VOLTERRA	98	553
M126_009800	M126	VOLTERRA	98	556
M126_009800	M126	VOLTERRA	98	557
M126_009800	M126	VOLTERRA	98	563
M126_009800	M126	VOLTERRA	98	571
M126_009800	M126	VOLTERRA	98	573
M126_009800	M126	VOLTERRA	98	574
M126_009800	M126	VOLTERRA	98	575
M126_009800	M126	VOLTERRA	98	589
M126_009800	M126	VOLTERRA	98	603
M126_009800	M126	VOLTERRA	98	604
M126_009800	M126	VOLTERRA	98	605
M126_009800	M126	VOLTERRA	98	606
M126_009800	M126	VOLTERRA	98	607
M126_009800	M126	VOLTERRA	98	608
M126_009800	M126	VOLTERRA	98	609
M126_009800	M126	VOLTERRA	98	610
M126_009800	M126	VOLTERRA	98	615
M126_009800	M126	VOLTERRA	98	A
M126_009800	M126	VOLTERRA	98	B
M126_009800	M126	VOLTERRA	98	D
M126_011300	M126	VOLTERRA	113	133
M126_011300	M126	VOLTERRA	113	136
M126_011300	M126	VOLTERRA	113	148
M126_011300	M126	VOLTERRA	113	149
M126_011300	M126	VOLTERRA	113	177
M126_011300	M126	VOLTERRA	113	178
M126_011300	M126	VOLTERRA	113	179

Allegato 1c) - Perimetro di contribuenza: elenco delle particelle catastali dei fogli parziali che ricadono nel perimetro di contribuenza

COD_FOGLIO	COD_COM	NOME_COM	NUM_FOGLIO	NUM_PART
M126_011300	M126	VOLTERRA	113	180
M126_011300	M126	VOLTERRA	113	199
M126_011300	M126	VOLTERRA	113	210
M126_011300	M126	VOLTERRA	113	211
M126_011300	M126	VOLTERRA	113	212
M126_011300	M126	VOLTERRA	113	213
M126_011300	M126	VOLTERRA	113	214
M126_011300	M126	VOLTERRA	113	215
M126_011300	M126	VOLTERRA	113	217
M126_011300	M126	VOLTERRA	113	219
M126_011300	M126	VOLTERRA	113	220
M126_011300	M126	VOLTERRA	113	221
M126_011300	M126	VOLTERRA	113	222
M126_011300	M126	VOLTERRA	113	223
M126_011300	M126	VOLTERRA	113	224
M126_011300	M126	VOLTERRA	113	225
M126_011300	M126	VOLTERRA	113	226
M126_011300	M126	VOLTERRA	113	227
M126_011300	M126	VOLTERRA	113	228
M126_011300	M126	VOLTERRA	113	229
M126_011300	M126	VOLTERRA	113	230
M126_011300	M126	VOLTERRA	113	231
M126_011300	M126	VOLTERRA	113	232
M126_011300	M126	VOLTERRA	113	233
M126_011300	M126	VOLTERRA	113	234
M126_011300	M126	VOLTERRA	113	235
M126_011300	M126	VOLTERRA	113	236
M126_011300	M126	VOLTERRA	113	239
M126_011300	M126	VOLTERRA	113	242
M126_011300	M126	VOLTERRA	113	243
M126_011300	M126	VOLTERRA	113	244
M126_011300	M126	VOLTERRA	113	253
M126_011300	M126	VOLTERRA	113	257
M126_011300	M126	VOLTERRA	113	258
M126_011300	M126	VOLTERRA	113	259
M126_011300	M126	VOLTERRA	113	260
M126_011300	M126	VOLTERRA	113	261
M126_011300	M126	VOLTERRA	113	262
M126_011300	M126	VOLTERRA	113	263
M126_011300	M126	VOLTERRA	113	264
M126_011300	M126	VOLTERRA	113	265
M126_011300	M126	VOLTERRA	113	266
M126_011300	M126	VOLTERRA	113	267
M126_011300	M126	VOLTERRA	113	268
M126_011300	M126	VOLTERRA	113	269
M126_011300	M126	VOLTERRA	113	270
M126_011300	M126	VOLTERRA	113	271

Allegato 1c) - Perimetro di contribuenza: elenco delle particelle catastali dei fogli parziali che ricadono nel perimetro di contribuenza

COD_FOGLIO	COD_COM	NOME_COM	NUM_FOGLIO	NUM_PART
M126_011300	M126	VOLTERRA	113	272
M126_011300	M126	VOLTERRA	113	273
M126_011300	M126	VOLTERRA	113	274
M126_011300	M126	VOLTERRA	113	275
M126_011300	M126	VOLTERRA	113	276
M126_011300	M126	VOLTERRA	113	277
M126_011300	M126	VOLTERRA	113	278
M126_011300	M126	VOLTERRA	113	279
M126_011300	M126	VOLTERRA	113	280
M126_011300	M126	VOLTERRA	113	281
M126_011300	M126	VOLTERRA	113	282
M126_011300	M126	VOLTERRA	113	283
M126_011300	M126	VOLTERRA	113	284
M126_011300	M126	VOLTERRA	113	285
M126_011300	M126	VOLTERRA	113	286
M126_011300	M126	VOLTERRA	113	287
M126_011300	M126	VOLTERRA	113	288
M126_011300	M126	VOLTERRA	113	289
M126_011300	M126	VOLTERRA	113	290
M126_011300	M126	VOLTERRA	113	291
M126_011300	M126	VOLTERRA	113	292
M126_011300	M126	VOLTERRA	113	293
M126_011300	M126	VOLTERRA	113	294
M126_011300	M126	VOLTERRA	113	295
M126_011300	M126	VOLTERRA	113	296
M126_011300	M126	VOLTERRA	113	297
M126_011300	M126	VOLTERRA	113	298
M126_011300	M126	VOLTERRA	113	299
M126_011300	M126	VOLTERRA	113	300
M126_011300	M126	VOLTERRA	113	301
M126_011300	M126	VOLTERRA	113	302
M126_011300	M126	VOLTERRA	113	303
M126_011300	M126	VOLTERRA	113	304
M126_011300	M126	VOLTERRA	113	305
M126_011300	M126	VOLTERRA	113	306
M126_011300	M126	VOLTERRA	113	307
M126_011300	M126	VOLTERRA	113	308
M126_011300	M126	VOLTERRA	113	309
M126_011300	M126	VOLTERRA	113	310
M126_011300	M126	VOLTERRA	113	314
M126_011300	M126	VOLTERRA	113	315
M126_011300	M126	VOLTERRA	113	316
M126_011300	M126	VOLTERRA	113	317
M126_011300	M126	VOLTERRA	113	318
M126_011300	M126	VOLTERRA	113	319
M126_011300	M126	VOLTERRA	113	321
M126_011300	M126	VOLTERRA	113	327

Allegato 1c) - Perimetro di contribuenza: elenco delle particelle catastali dei fogli parziali che ricadono nel perimetro di contribuenza

COD_FOGLIO	COD_COM	NOME_COM	NUM_FOGLIO	NUM_PART
M126_011300	M126	VOLTERRA	113	328
M126_011300	M126	VOLTERRA	113	342
M126_011300	M126	VOLTERRA	113	343
M126_011300	M126	VOLTERRA	113	348
M126_011300	M126	VOLTERRA	113	349
M126_011300	M126	VOLTERRA	113	367
M126_011300	M126	VOLTERRA	113	368
M126_011300	M126	VOLTERRA	113	369
M126_011300	M126	VOLTERRA	113	370
M126_011300	M126	VOLTERRA	113	377
M126_011300	M126	VOLTERRA	113	378
M126_011300	M126	VOLTERRA	113	379
M126_011300	M126	VOLTERRA	113	381
M126_011300	M126	VOLTERRA	113	382
M126_011300	M126	VOLTERRA	113	383
M126_011300	M126	VOLTERRA	113	384
M126_011300	M126	VOLTERRA	113	385
M126_011300	M126	VOLTERRA	113	386
M126_011300	M126	VOLTERRA	113	387
M126_011300	M126	VOLTERRA	113	388
M126_011300	M126	VOLTERRA	113	390
M126_011300	M126	VOLTERRA	113	391
M126_011300	M126	VOLTERRA	113	392
M126_011300	M126	VOLTERRA	113	393
M126_011300	M126	VOLTERRA	113	394
M126_011300	M126	VOLTERRA	113	395
M126_011300	M126	VOLTERRA	113	396
M126_011300	M126	VOLTERRA	113	397
M126_011300	M126	VOLTERRA	113	398
M126_011300	M126	VOLTERRA	113	399
M126_011300	M126	VOLTERRA	113	400
M126_011300	M126	VOLTERRA	113	403
M126_011300	M126	VOLTERRA	113	404
M126_011300	M126	VOLTERRA	113	405
M126_011300	M126	VOLTERRA	113	406
M126_011300	M126	VOLTERRA	113	407
M126_011300	M126	VOLTERRA	113	408
M126_011300	M126	VOLTERRA	113	409
M126_011300	M126	VOLTERRA	113	410
M126_011300	M126	VOLTERRA	113	411
M126_011300	M126	VOLTERRA	113	412
M126_011300	M126	VOLTERRA	113	413
M126_011300	M126	VOLTERRA	113	414
M126_011300	M126	VOLTERRA	113	415
M126_011300	M126	VOLTERRA	113	416
M126_011300	M126	VOLTERRA	113	417
M126_011300	M126	VOLTERRA	113	418

Allegato 1c) - Perimetro di contribuenza: elenco delle particelle catastali dei fogli parziali che ricadono nel perimetro di contribuenza

COD_FOGLIO	COD_COM	NOME_COM	NUM_FOGLIO	NUM_PART
M126_011300	M126	VOLTERRA	113	419
M126_011300	M126	VOLTERRA	113	420
M126_011300	M126	VOLTERRA	113	421
M126_011300	M126	VOLTERRA	113	422
M126_011300	M126	VOLTERRA	113	423
M126_011300	M126	VOLTERRA	113	424
M126_011300	M126	VOLTERRA	113	425
M126_011300	M126	VOLTERRA	113	426
M126_011300	M126	VOLTERRA	113	427
M126_011300	M126	VOLTERRA	113	428
M126_011300	M126	VOLTERRA	113	429
M126_011300	M126	VOLTERRA	113	430
M126_011300	M126	VOLTERRA	113	431
M126_011300	M126	VOLTERRA	113	432
M126_011300	M126	VOLTERRA	113	433
M126_011300	M126	VOLTERRA	113	434
M126_011300	M126	VOLTERRA	113	435
M126_011300	M126	VOLTERRA	113	436
M126_011300	M126	VOLTERRA	113	437
M126_011300	M126	VOLTERRA	113	439
M126_011300	M126	VOLTERRA	113	440
M126_011300	M126	VOLTERRA	113	441
M126_011300	M126	VOLTERRA	113	442
M126_011300	M126	VOLTERRA	113	443
M126_011300	M126	VOLTERRA	113	444
M126_011300	M126	VOLTERRA	113	445
M126_011300	M126	VOLTERRA	113	446
M126_011300	M126	VOLTERRA	113	447
M126_011300	M126	VOLTERRA	113	458
M126_011300	M126	VOLTERRA	113	460
M126_011300	M126	VOLTERRA	113	461
M126_011300	M126	VOLTERRA	113	463
M126_011300	M126	VOLTERRA	113	472
M126_011300	M126	VOLTERRA	113	479
M126_011300	M126	VOLTERRA	113	482
M126_011300	M126	VOLTERRA	113	483
M126_011300	M126	VOLTERRA	113	495
M126_011300	M126	VOLTERRA	113	496
M126_011300	M126	VOLTERRA	113	497
M126_011300	M126	VOLTERRA	113	499
M126_011300	M126	VOLTERRA	113	500
M126_011300	M126	VOLTERRA	113	502
M126_011300	M126	VOLTERRA	113	514
M126_011300	M126	VOLTERRA	113	515
M126_011300	M126	VOLTERRA	113	516
M126_011300	M126	VOLTERRA	113	517
M126_011300	M126	VOLTERRA	113	521

Allegato 1c) - Perimetro di contribuenza: elenco delle particelle catastali dei fogli parziali che ricadono nel perimetro di contribuenza

COD_FOGLIO	COD_COM	NOME_COM	NUM_FOGLIO	NUM_PART
M126_011300	M126	VOLTERRA	113	523
M126_011300	M126	VOLTERRA	113	524
M126_011300	M126	VOLTERRA	113	D
M126_011300	M126	VOLTERRA	113	E
M126_011300	M126	VOLTERRA	113	G
M126_011300	M126	VOLTERRA	113	H
M126_011300	M126	VOLTERRA	113	I
M126_011300	M126	VOLTERRA	113	L
M126_011300	M126	VOLTERRA	113	Q
M126_011300	M126	VOLTERRA	113	R
M126_011300	M126	VOLTERRA	113	S
M126_011300	M126	VOLTERRA	113	T
M126_011300	M126	VOLTERRA	113	U
M126_011500	M126	VOLTERRA	115	3
M126_011500	M126	VOLTERRA	115	4
M126_011500	M126	VOLTERRA	115	88
M126_011500	M126	VOLTERRA	115	90
M126_011500	M126	VOLTERRA	115	91
M126_011500	M126	VOLTERRA	115	92
M126_011500	M126	VOLTERRA	115	98
M126_011500	M126	VOLTERRA	115	99
M126_011500	M126	VOLTERRA	115	100
M126_011500	M126	VOLTERRA	115	102
M126_011500	M126	VOLTERRA	115	109
M126_011500	M126	VOLTERRA	115	110
M126_011500	M126	VOLTERRA	115	111
M126_011500	M126	VOLTERRA	115	112
M126_011500	M126	VOLTERRA	115	113
M126_011500	M126	VOLTERRA	115	114
M126_011500	M126	VOLTERRA	115	115
M126_011500	M126	VOLTERRA	115	116
M126_011500	M126	VOLTERRA	115	117
M126_011500	M126	VOLTERRA	115	118
M126_011500	M126	VOLTERRA	115	119
M126_011500	M126	VOLTERRA	115	120
M126_011500	M126	VOLTERRA	115	121
M126_011500	M126	VOLTERRA	115	122
M126_011500	M126	VOLTERRA	115	133
M126_011500	M126	VOLTERRA	115	134
M126_011500	M126	VOLTERRA	115	135
M126_011500	M126	VOLTERRA	115	136
M126_011500	M126	VOLTERRA	115	137
M126_011500	M126	VOLTERRA	115	138
M126_011500	M126	VOLTERRA	115	139
M126_011500	M126	VOLTERRA	115	141
M126_011500	M126	VOLTERRA	115	142
M126_011500	M126	VOLTERRA	115	143

Allegato 1c) - Perimetro di contribuenza: elenco delle particelle catastali dei fogli parziali che ricadono nel perimetro di contribuenza

COD_FOGLIO	COD_COM	NOME_COM	NUM_FOGLIO	NUM_PART
M126_011500	M126	VOLTERRA	115	144
M126_011500	M126	VOLTERRA	115	145
M126_011500	M126	VOLTERRA	115	146
M126_011500	M126	VOLTERRA	115	147
M126_011500	M126	VOLTERRA	115	148
M126_011500	M126	VOLTERRA	115	149
M126_011500	M126	VOLTERRA	115	150
M126_011500	M126	VOLTERRA	115	151
M126_011500	M126	VOLTERRA	115	152
M126_011500	M126	VOLTERRA	115	153
M126_011500	M126	VOLTERRA	115	154
M126_011500	M126	VOLTERRA	115	155
M126_011500	M126	VOLTERRA	115	156
M126_011500	M126	VOLTERRA	115	157
M126_011500	M126	VOLTERRA	115	158
M126_011500	M126	VOLTERRA	115	160
M126_011500	M126	VOLTERRA	115	161
M126_011500	M126	VOLTERRA	115	163
M126_011500	M126	VOLTERRA	115	165
M126_011500	M126	VOLTERRA	115	166
M126_011500	M126	VOLTERRA	115	167
M126_011500	M126	VOLTERRA	115	168
M126_011500	M126	VOLTERRA	115	169
M126_011500	M126	VOLTERRA	115	170
M126_011500	M126	VOLTERRA	115	172
M126_011500	M126	VOLTERRA	115	173
M126_011500	M126	VOLTERRA	115	174
M126_011500	M126	VOLTERRA	115	175
M126_011500	M126	VOLTERRA	115	176
M126_011500	M126	VOLTERRA	115	177
M126_011500	M126	VOLTERRA	115	178
M126_011500	M126	VOLTERRA	115	180
M126_011500	M126	VOLTERRA	115	182
M126_011500	M126	VOLTERRA	115	184
M126_011500	M126	VOLTERRA	115	185
M126_011500	M126	VOLTERRA	115	186
M126_011500	M126	VOLTERRA	115	190
M126_011500	M126	VOLTERRA	115	192
M126_011500	M126	VOLTERRA	115	195
M126_011500	M126	VOLTERRA	115	199
M126_011500	M126	VOLTERRA	115	202
M126_011500	M126	VOLTERRA	115	203
M126_011500	M126	VOLTERRA	115	205
M126_011500	M126	VOLTERRA	115	208
M126_011500	M126	VOLTERRA	115	209
M126_011500	M126	VOLTERRA	115	213
M126_011500	M126	VOLTERRA	115	220

Allegato 1c) - Perimetro di contribuenza: elenco delle particelle catastali dei fogli parziali che ricadono nel perimetro di contribuenza

COD_FOGLIO	COD_COM	NOME_COM	NUM_FOGLIO	NUM_PART
M126_011500	M126	VOLTERRA	115	225
M126_011500	M126	VOLTERRA	115	226
M126_011500	M126	VOLTERRA	115	227
M126_011500	M126	VOLTERRA	115	228
M126_011500	M126	VOLTERRA	115	229
M126_011500	M126	VOLTERRA	115	230
M126_011500	M126	VOLTERRA	115	231
M126_011500	M126	VOLTERRA	115	232
M126_011500	M126	VOLTERRA	115	233
M126_011500	M126	VOLTERRA	115	234
M126_011500	M126	VOLTERRA	115	235
M126_011500	M126	VOLTERRA	115	236
M126_011500	M126	VOLTERRA	115	237
M126_011500	M126	VOLTERRA	115	238
M126_011500	M126	VOLTERRA	115	242
M126_011500	M126	VOLTERRA	115	257
M126_011500	M126	VOLTERRA	115	258
M126_011500	M126	VOLTERRA	115	266
M126_011500	M126	VOLTERRA	115	268
M126_011500	M126	VOLTERRA	115	269
M126_011500	M126	VOLTERRA	115	270
M126_011500	M126	VOLTERRA	115	271
M126_011500	M126	VOLTERRA	115	272
M126_011500	M126	VOLTERRA	115	273
M126_011500	M126	VOLTERRA	115	274
M126_011500	M126	VOLTERRA	115	275
M126_011500	M126	VOLTERRA	115	276
M126_011500	M126	VOLTERRA	115	277
M126_011500	M126	VOLTERRA	115	278
M126_011500	M126	VOLTERRA	115	279
M126_011500	M126	VOLTERRA	115	280
M126_011500	M126	VOLTERRA	115	281
M126_011500	M126	VOLTERRA	115	282
M126_011500	M126	VOLTERRA	115	283
M126_011500	M126	VOLTERRA	115	284
M126_011500	M126	VOLTERRA	115	285
M126_011500	M126	VOLTERRA	115	286
M126_011500	M126	VOLTERRA	115	287
M126_011500	M126	VOLTERRA	115	288
M126_011500	M126	VOLTERRA	115	295
M126_011500	M126	VOLTERRA	115	296
M126_011500	M126	VOLTERRA	115	297
M126_011500	M126	VOLTERRA	115	298
M126_011500	M126	VOLTERRA	115	299
M126_011500	M126	VOLTERRA	115	301
M126_011500	M126	VOLTERRA	115	304
M126_011500	M126	VOLTERRA	115	305

Allegato 1c) - Perimetro di contribuenza: elenco delle particelle catastali dei fogli parziali che ricadono nel perimetro di contribuenza

COD_FOGLIO	COD_COM	NOME_COM	NUM_FOGLIO	NUM_PART
M126_011500	M126	VOLTERRA	115	306
M126_011500	M126	VOLTERRA	115	307
M126_011500	M126	VOLTERRA	115	308
M126_011500	M126	VOLTERRA	115	309
M126_011500	M126	VOLTERRA	115	310
M126_011500	M126	VOLTERRA	115	312
M126_011500	M126	VOLTERRA	115	313
M126_011500	M126	VOLTERRA	115	314
M126_011500	M126	VOLTERRA	115	315
M126_011500	M126	VOLTERRA	115	319
M126_011500	M126	VOLTERRA	115	321
M126_011500	M126	VOLTERRA	115	322
M126_011500	M126	VOLTERRA	115	323
M126_011500	M126	VOLTERRA	115	324
M126_011500	M126	VOLTERRA	115	325
M126_011500	M126	VOLTERRA	115	327
M126_011500	M126	VOLTERRA	115	328
M126_011500	M126	VOLTERRA	115	329
M126_011500	M126	VOLTERRA	115	330
M126_011500	M126	VOLTERRA	115	331
M126_011500	M126	VOLTERRA	115	332
M126_011500	M126	VOLTERRA	115	333
M126_011500	M126	VOLTERRA	115	336
M126_011500	M126	VOLTERRA	115	337
M126_011500	M126	VOLTERRA	115	338
M126_011500	M126	VOLTERRA	115	339
M126_011500	M126	VOLTERRA	115	340
M126_011500	M126	VOLTERRA	115	343
M126_011500	M126	VOLTERRA	115	344
M126_011500	M126	VOLTERRA	115	348
M126_011500	M126	VOLTERRA	115	349
M126_011500	M126	VOLTERRA	115	350
M126_011500	M126	VOLTERRA	115	351
M126_011500	M126	VOLTERRA	115	354
M126_011500	M126	VOLTERRA	115	355
M126_011500	M126	VOLTERRA	115	356
M126_011500	M126	VOLTERRA	115	357
M126_011500	M126	VOLTERRA	115	358
M126_011500	M126	VOLTERRA	115	359
M126_011500	M126	VOLTERRA	115	360
M126_011500	M126	VOLTERRA	115	361
M126_011500	M126	VOLTERRA	115	368
M126_011500	M126	VOLTERRA	115	369
M126_011500	M126	VOLTERRA	115	370
M126_011500	M126	VOLTERRA	115	372
M126_011500	M126	VOLTERRA	115	373
M126_011500	M126	VOLTERRA	115	374

Allegato 1c) - Perimetro di contribuenza: elenco delle particelle catastali dei fogli parziali che ricadono nel perimetro di contribuenza

COD_FOGLIO	COD_COM	NOME_COM	NUM_FOGLIO	NUM_PART
M126_011500	M126	VOLTERRA	115	375
M126_011500	M126	VOLTERRA	115	376
M126_011500	M126	VOLTERRA	115	377
M126_011500	M126	VOLTERRA	115	378
M126_011500	M126	VOLTERRA	115	379
M126_011500	M126	VOLTERRA	115	380
M126_011500	M126	VOLTERRA	115	381
M126_011500	M126	VOLTERRA	115	382
M126_011500	M126	VOLTERRA	115	384
M126_011500	M126	VOLTERRA	115	385
M126_011500	M126	VOLTERRA	115	386
M126_011500	M126	VOLTERRA	115	387
M126_011500	M126	VOLTERRA	115	388
M126_011500	M126	VOLTERRA	115	390
M126_011500	M126	VOLTERRA	115	391
M126_011500	M126	VOLTERRA	115	392
M126_011500	M126	VOLTERRA	115	397
M126_011500	M126	VOLTERRA	115	404
M126_011500	M126	VOLTERRA	115	405
M126_011500	M126	VOLTERRA	115	406
M126_011500	M126	VOLTERRA	115	407
M126_011500	M126	VOLTERRA	115	408
M126_011500	M126	VOLTERRA	115	413
M126_011500	M126	VOLTERRA	115	414
M126_011500	M126	VOLTERRA	115	415
M126_011500	M126	VOLTERRA	115	416
M126_011500	M126	VOLTERRA	115	417
M126_011500	M126	VOLTERRA	115	418
M126_011500	M126	VOLTERRA	115	419
M126_011500	M126	VOLTERRA	115	424
M126_011500	M126	VOLTERRA	115	426
M126_011500	M126	VOLTERRA	115	427
M126_011500	M126	VOLTERRA	115	428
M126_011500	M126	VOLTERRA	115	429
M126_011500	M126	VOLTERRA	115	430
M126_011500	M126	VOLTERRA	115	431
M126_011500	M126	VOLTERRA	115	435
M126_011500	M126	VOLTERRA	115	436
M126_011500	M126	VOLTERRA	115	437
M126_011500	M126	VOLTERRA	115	438
M126_011500	M126	VOLTERRA	115	440
M126_011500	M126	VOLTERRA	115	441
M126_011500	M126	VOLTERRA	115	445
M126_011500	M126	VOLTERRA	115	446
M126_011500	M126	VOLTERRA	115	447
M126_011500	M126	VOLTERRA	115	448
M126_011500	M126	VOLTERRA	115	449

Allegato 1c) - Perimetro di contribuenza: elenco delle particelle catastali dei fogli parziali che ricadono nel perimetro di contribuenza

COD_FOGLIO	COD_COM	NOME_COM	NUM_FOGLIO	NUM_PART
M126_011500	M126	VOLTERRA	115	450
M126_011500	M126	VOLTERRA	115	452
M126_011500	M126	VOLTERRA	115	453
M126_011500	M126	VOLTERRA	115	454
M126_011500	M126	VOLTERRA	115	455
M126_011500	M126	VOLTERRA	115	456
M126_011500	M126	VOLTERRA	115	458
M126_011500	M126	VOLTERRA	115	459
M126_011500	M126	VOLTERRA	115	462
M126_011500	M126	VOLTERRA	115	463
M126_011500	M126	VOLTERRA	115	465
M126_011500	M126	VOLTERRA	115	466
M126_011500	M126	VOLTERRA	115	467
M126_011500	M126	VOLTERRA	115	468
M126_011500	M126	VOLTERRA	115	470
M126_011500	M126	VOLTERRA	115	471
M126_011500	M126	VOLTERRA	115	472
M126_011500	M126	VOLTERRA	115	474
M126_011500	M126	VOLTERRA	115	479
M126_011500	M126	VOLTERRA	115	480
M126_011500	M126	VOLTERRA	115	481
M126_011500	M126	VOLTERRA	115	482
M126_011500	M126	VOLTERRA	115	484
M126_011500	M126	VOLTERRA	115	485
M126_011500	M126	VOLTERRA	115	486
M126_011500	M126	VOLTERRA	115	487
M126_011500	M126	VOLTERRA	115	488
M126_011500	M126	VOLTERRA	115	490
M126_011500	M126	VOLTERRA	115	491
M126_011500	M126	VOLTERRA	115	492
M126_011500	M126	VOLTERRA	115	493
M126_011500	M126	VOLTERRA	115	494
M126_011500	M126	VOLTERRA	115	497
M126_011500	M126	VOLTERRA	115	B
M126_011500	M126	VOLTERRA	115	F
M126_011700	M126	VOLTERRA	117	15
M126_011700	M126	VOLTERRA	117	18
M126_011700	M126	VOLTERRA	117	62
M126_011700	M126	VOLTERRA	117	65
M126_011700	M126	VOLTERRA	117	68
M126_011700	M126	VOLTERRA	117	83
M126_011700	M126	VOLTERRA	117	89
M126_011700	M126	VOLTERRA	117	94
M126_011700	M126	VOLTERRA	117	106
M126_011700	M126	VOLTERRA	117	116
M126_011700	M126	VOLTERRA	117	117
M126_011700	M126	VOLTERRA	117	121

Allegato 1c) - Perimetro di contribuenza: elenco delle particelle catastali dei fogli parziali che ricadono nel perimetro di contribuenza

COD_FOGLIO	COD_COM	NOME_COM	NUM_FOGLIO	NUM_PART
M126_011700	M126	VOLTERRA	117	125
M126_011700	M126	VOLTERRA	117	127
M126_011700	M126	VOLTERRA	117	128
M126_011700	M126	VOLTERRA	117	132
M126_011700	M126	VOLTERRA	117	137
M126_011700	M126	VOLTERRA	117	144
M126_011700	M126	VOLTERRA	117	153
M126_011700	M126	VOLTERRA	117	155
M126_011700	M126	VOLTERRA	117	158
M126_011700	M126	VOLTERRA	117	159
M126_011700	M126	VOLTERRA	117	161
M126_011700	M126	VOLTERRA	117	163
M126_011700	M126	VOLTERRA	117	165
M126_011700	M126	VOLTERRA	117	168
M126_011700	M126	VOLTERRA	117	169
M126_011700	M126	VOLTERRA	117	172
M126_011700	M126	VOLTERRA	117	173
M126_011700	M126	VOLTERRA	117	193
M126_011700	M126	VOLTERRA	117	195
M126_011700	M126	VOLTERRA	117	197
M126_011700	M126	VOLTERRA	117	198
M126_011700	M126	VOLTERRA	117	204
M126_011700	M126	VOLTERRA	117	205
M126_011700	M126	VOLTERRA	117	207
M126_011700	M126	VOLTERRA	117	208
M126_011700	M126	VOLTERRA	117	209
M126_011700	M126	VOLTERRA	117	210
M126_011700	M126	VOLTERRA	117	211
M126_011700	M126	VOLTERRA	117	213
M126_011700	M126	VOLTERRA	117	219
M126_011700	M126	VOLTERRA	117	229
M126_011700	M126	VOLTERRA	117	230
M126_011700	M126	VOLTERRA	117	233
M126_011700	M126	VOLTERRA	117	252
M126_011700	M126	VOLTERRA	117	253
M126_011700	M126	VOLTERRA	117	255
M126_011700	M126	VOLTERRA	117	261
M126_011700	M126	VOLTERRA	117	262
M126_011700	M126	VOLTERRA	117	263
M126_011700	M126	VOLTERRA	117	264
M126_011700	M126	VOLTERRA	117	265
M126_011700	M126	VOLTERRA	117	267
M126_011700	M126	VOLTERRA	117	277
M126_011700	M126	VOLTERRA	117	278
M126_011700	M126	VOLTERRA	117	280
M126_011700	M126	VOLTERRA	117	281
M126_011700	M126	VOLTERRA	117	282

Allegato 1c) - Perimetro di contribuenza: elenco delle particelle catastali dei fogli parziali che ricadono nel perimetro di contribuenza

COD_FOGLIO	COD_COM	NOME_COM	NUM_FOGLIO	NUM_PART
M126_011700	M126	VOLTERRA	117	287
M126_011700	M126	VOLTERRA	117	288
M126_011700	M126	VOLTERRA	117	291
M126_011700	M126	VOLTERRA	117	292
M126_011700	M126	VOLTERRA	117	294
M126_011700	M126	VOLTERRA	117	296
M126_011700	M126	VOLTERRA	117	312
M126_011700	M126	VOLTERRA	117	315
M126_011700	M126	VOLTERRA	117	316
M126_011700	M126	VOLTERRA	117	317
M126_011700	M126	VOLTERRA	117	323
M126_011700	M126	VOLTERRA	117	324
M126_011700	M126	VOLTERRA	117	325
M126_011700	M126	VOLTERRA	117	326
M126_011700	M126	VOLTERRA	117	328
M126_011700	M126	VOLTERRA	117	330
M126_011700	M126	VOLTERRA	117	331
M126_011700	M126	VOLTERRA	117	332
M126_011700	M126	VOLTERRA	117	345
M126_011700	M126	VOLTERRA	117	351
M126_011700	M126	VOLTERRA	117	365
M126_011700	M126	VOLTERRA	117	366
M126_011700	M126	VOLTERRA	117	370
M126_011700	M126	VOLTERRA	117	372
M126_011700	M126	VOLTERRA	117	376
M126_011700	M126	VOLTERRA	117	396
M126_011700	M126	VOLTERRA	117	412
M126_011700	M126	VOLTERRA	117	413
M126_011700	M126	VOLTERRA	117	414
M126_011700	M126	VOLTERRA	117	415
M126_011700	M126	VOLTERRA	117	416
M126_011700	M126	VOLTERRA	117	418
M126_011700	M126	VOLTERRA	117	419
M126_011700	M126	VOLTERRA	117	420
M126_011700	M126	VOLTERRA	117	425
M126_011700	M126	VOLTERRA	117	426
M126_011700	M126	VOLTERRA	117	428
M126_011700	M126	VOLTERRA	117	429
M126_011700	M126	VOLTERRA	117	430
M126_011700	M126	VOLTERRA	117	431
M126_011700	M126	VOLTERRA	117	432
M126_011700	M126	VOLTERRA	117	433
M126_011700	M126	VOLTERRA	117	435
M126_011700	M126	VOLTERRA	117	438
M126_011700	M126	VOLTERRA	117	441
M126_011700	M126	VOLTERRA	117	442
M126_011700	M126	VOLTERRA	117	443

Allegato 1c) - Perimetro di contribuenza: elenco delle particelle catastali dei fogli parziali che ricadono nel perimetro di contribuenza

COD_FOGLIO	COD_COM	NOME_COM	NUM_FOGLIO	NUM_PART
M126_011700	M126	VOLTERRA	117	450
M126_011700	M126	VOLTERRA	117	490
M126_011700	M126	VOLTERRA	117	491
M126_011700	M126	VOLTERRA	117	492
M126_011700	M126	VOLTERRA	117	493
M126_011700	M126	VOLTERRA	117	496
M126_011700	M126	VOLTERRA	117	508
M126_011700	M126	VOLTERRA	117	509
M126_011700	M126	VOLTERRA	117	525
M126_011700	M126	VOLTERRA	117	585
M126_011700	M126	VOLTERRA	117	588
M126_011700	M126	VOLTERRA	117	B
M126_013100	M126	VOLTERRA	131	3
M126_013100	M126	VOLTERRA	131	4
M126_013100	M126	VOLTERRA	131	8
M126_013100	M126	VOLTERRA	131	9
M126_013100	M126	VOLTERRA	131	11
M126_013100	M126	VOLTERRA	131	12
M126_013100	M126	VOLTERRA	131	13
M126_013100	M126	VOLTERRA	131	14
M126_013100	M126	VOLTERRA	131	17
M126_013100	M126	VOLTERRA	131	18
M126_013100	M126	VOLTERRA	131	19
M126_013100	M126	VOLTERRA	131	20
M126_013100	M126	VOLTERRA	131	23
M126_013100	M126	VOLTERRA	131	24
M126_013100	M126	VOLTERRA	131	32
M126_013100	M126	VOLTERRA	131	33
M126_013100	M126	VOLTERRA	131	34
M126_013100	M126	VOLTERRA	131	35
M126_013100	M126	VOLTERRA	131	36
M126_013100	M126	VOLTERRA	131	37
M126_013100	M126	VOLTERRA	131	38
M126_013100	M126	VOLTERRA	131	39
M126_013100	M126	VOLTERRA	131	40
M126_013100	M126	VOLTERRA	131	41
M126_013100	M126	VOLTERRA	131	42
M126_013100	M126	VOLTERRA	131	48
M126_013100	M126	VOLTERRA	131	49
M126_013100	M126	VOLTERRA	131	50
M126_013100	M126	VOLTERRA	131	51
M126_013100	M126	VOLTERRA	131	52
M126_013100	M126	VOLTERRA	131	53
M126_013100	M126	VOLTERRA	131	58
M126_013100	M126	VOLTERRA	131	59
M126_013100	M126	VOLTERRA	131	60
M126_013100	M126	VOLTERRA	131	61

Allegato 1c) - Perimetro di contribuenza: elenco delle particelle catastali dei fogli parziali che ricadono nel perimetro di contribuenza

COD_FOGLIO	COD_COM	NOME_COM	NUM_FOGLIO	NUM_PART
M126_013100	M126	VOLTERRA	131	62
M126_013100	M126	VOLTERRA	131	63
M126_013100	M126	VOLTERRA	131	64
M126_013100	M126	VOLTERRA	131	65
M126_013100	M126	VOLTERRA	131	66
M126_013100	M126	VOLTERRA	131	67
M126_013100	M126	VOLTERRA	131	68
M126_013100	M126	VOLTERRA	131	69
M126_013100	M126	VOLTERRA	131	70
M126_013100	M126	VOLTERRA	131	71
M126_013100	M126	VOLTERRA	131	72
M126_013100	M126	VOLTERRA	131	73
M126_013100	M126	VOLTERRA	131	74
M126_013100	M126	VOLTERRA	131	75
M126_013100	M126	VOLTERRA	131	76
M126_013100	M126	VOLTERRA	131	77
M126_013100	M126	VOLTERRA	131	78
M126_013100	M126	VOLTERRA	131	79
M126_013100	M126	VOLTERRA	131	80
M126_013100	M126	VOLTERRA	131	81
M126_013100	M126	VOLTERRA	131	82
M126_013100	M126	VOLTERRA	131	83
M126_013100	M126	VOLTERRA	131	84
M126_013100	M126	VOLTERRA	131	85
M126_013100	M126	VOLTERRA	131	86
M126_013100	M126	VOLTERRA	131	87
M126_013100	M126	VOLTERRA	131	88
M126_013100	M126	VOLTERRA	131	89
M126_013100	M126	VOLTERRA	131	90
M126_013100	M126	VOLTERRA	131	91
M126_013100	M126	VOLTERRA	131	92
M126_013100	M126	VOLTERRA	131	93
M126_013100	M126	VOLTERRA	131	94
M126_013100	M126	VOLTERRA	131	95
M126_013100	M126	VOLTERRA	131	96
M126_013100	M126	VOLTERRA	131	97
M126_013100	M126	VOLTERRA	131	98
M126_013100	M126	VOLTERRA	131	99
M126_013100	M126	VOLTERRA	131	102
M126_013100	M126	VOLTERRA	131	103
M126_013100	M126	VOLTERRA	131	104
M126_013100	M126	VOLTERRA	131	114
M126_013100	M126	VOLTERRA	131	116
M126_013100	M126	VOLTERRA	131	117
M126_013100	M126	VOLTERRA	131	118
M126_013100	M126	VOLTERRA	131	119
M126_013100	M126	VOLTERRA	131	121

Allegato 1c) - Perimetro di contribuenza: elenco delle particelle catastali dei fogli parziali che ricadono nel perimetro di contribuenza

COD_FOGLIO	COD_COM	NOME_COM	NUM_FOGLIO	NUM_PART
M126_013100	M126	VOLTERRA	131	122
M126_013100	M126	VOLTERRA	131	124
M126_013100	M126	VOLTERRA	131	126
M126_013100	M126	VOLTERRA	131	128
M126_013100	M126	VOLTERRA	131	129
M126_013100	M126	VOLTERRA	131	130
M126_013100	M126	VOLTERRA	131	131
M126_013100	M126	VOLTERRA	131	132
M126_013100	M126	VOLTERRA	131	134
M126_013100	M126	VOLTERRA	131	135
M126_013100	M126	VOLTERRA	131	136
M126_013100	M126	VOLTERRA	131	137
M126_013100	M126	VOLTERRA	131	140
M126_013100	M126	VOLTERRA	131	142
M126_013100	M126	VOLTERRA	131	145
M126_013100	M126	VOLTERRA	131	146
M126_013100	M126	VOLTERRA	131	147
M126_013100	M126	VOLTERRA	131	148
M126_013100	M126	VOLTERRA	131	149
M126_013100	M126	VOLTERRA	131	150
M126_013100	M126	VOLTERRA	131	151
M126_013100	M126	VOLTERRA	131	152
M126_013100	M126	VOLTERRA	131	153
M126_013100	M126	VOLTERRA	131	154
M126_013100	M126	VOLTERRA	131	155
M126_013100	M126	VOLTERRA	131	156
M126_013100	M126	VOLTERRA	131	157
M126_013100	M126	VOLTERRA	131	158
M126_013800	M126	VOLTERRA	138	39
M126_013800	M126	VOLTERRA	138	40
M126_013800	M126	VOLTERRA	138	41
M126_013800	M126	VOLTERRA	138	44
M126_013800	M126	VOLTERRA	138	45
M126_013800	M126	VOLTERRA	138	47
M126_013800	M126	VOLTERRA	138	48
M126_013800	M126	VOLTERRA	138	50
M126_013800	M126	VOLTERRA	138	57
M126_013800	M126	VOLTERRA	138	58
M126_013800	M126	VOLTERRA	138	59
M126_013800	M126	VOLTERRA	138	68
M126_013800	M126	VOLTERRA	138	69
M126_013800	M126	VOLTERRA	138	92
M126_013800	M126	VOLTERRA	138	98
M126_013800	M126	VOLTERRA	138	100
M126_013800	M126	VOLTERRA	138	109
M126_013800	M126	VOLTERRA	138	152
M126_013800	M126	VOLTERRA	138	154

Allegato 1c) - Perimetro di contribuenza: elenco delle particelle catastali dei fogli parziali che ricadono nel perimetro di contribuenza

COD_FOGLIO	COD_COM	NOME_COM	NUM_FOGLIO	NUM_PART
M126_013800	M126	VOLTERRA	138	156
M126_013800	M126	VOLTERRA	138	157
M126_013800	M126	VOLTERRA	138	159
M126_013800	M126	VOLTERRA	138	161
M126_013800	M126	VOLTERRA	138	162
M126_013800	M126	VOLTERRA	138	163
M126_013800	M126	VOLTERRA	138	164
M126_013800	M126	VOLTERRA	138	166
M126_013800	M126	VOLTERRA	138	167
M126_014000	M126	VOLTERRA	140	4
M126_014000	M126	VOLTERRA	140	5
M126_014000	M126	VOLTERRA	140	6
M126_014000	M126	VOLTERRA	140	8
M126_014000	M126	VOLTERRA	140	9
M126_014000	M126	VOLTERRA	140	10
M126_014000	M126	VOLTERRA	140	11
M126_014000	M126	VOLTERRA	140	12
M126_014000	M126	VOLTERRA	140	13
M126_014000	M126	VOLTERRA	140	14
M126_014000	M126	VOLTERRA	140	15
M126_014000	M126	VOLTERRA	140	16
M126_014000	M126	VOLTERRA	140	17
M126_014000	M126	VOLTERRA	140	18
M126_014000	M126	VOLTERRA	140	19
M126_014000	M126	VOLTERRA	140	20
M126_014000	M126	VOLTERRA	140	27
M126_014000	M126	VOLTERRA	140	32
M126_014000	M126	VOLTERRA	140	33
M126_014000	M126	VOLTERRA	140	35
M126_014000	M126	VOLTERRA	140	36
M126_014000	M126	VOLTERRA	140	37
M126_014000	M126	VOLTERRA	140	38
M126_014000	M126	VOLTERRA	140	39
M126_014000	M126	VOLTERRA	140	40
M126_014000	M126	VOLTERRA	140	41
M126_014000	M126	VOLTERRA	140	42
M126_014000	M126	VOLTERRA	140	43
M126_014000	M126	VOLTERRA	140	46
M126_014000	M126	VOLTERRA	140	48
M126_014000	M126	VOLTERRA	140	49
M126_014000	M126	VOLTERRA	140	50
M126_014000	M126	VOLTERRA	140	51
M126_014000	M126	VOLTERRA	140	52
M126_014000	M126	VOLTERRA	140	53
M126_014000	M126	VOLTERRA	140	54
M126_014000	M126	VOLTERRA	140	55
M126_014000	M126	VOLTERRA	140	57

Allegato 1c) - Perimetro di contribuenza: elenco delle particelle catastali dei fogli parziali che ricadono nel perimetro di contribuenza

COD_FOGLIO	COD_COM	NOME_COM	NUM_FOGLIO	NUM_PART
M126_014000	M126	VOLTERRA	140	58
M126_014000	M126	VOLTERRA	140	59
M126_014000	M126	VOLTERRA	140	60
M126_014000	M126	VOLTERRA	140	61
M126_014000	M126	VOLTERRA	140	62
M126_014000	M126	VOLTERRA	140	63
M126_014000	M126	VOLTERRA	140	65
M126_014000	M126	VOLTERRA	140	66
M126_014000	M126	VOLTERRA	140	71
M126_014000	M126	VOLTERRA	140	72
M126_014000	M126	VOLTERRA	140	80
M126_014000	M126	VOLTERRA	140	101
M126_014000	M126	VOLTERRA	140	105
M126_014000	M126	VOLTERRA	140	106
M126_014000	M126	VOLTERRA	140	107
M126_014000	M126	VOLTERRA	140	108
M126_014000	M126	VOLTERRA	140	109
M126_014000	M126	VOLTERRA	140	110
M126_014000	M126	VOLTERRA	140	111
M126_014000	M126	VOLTERRA	140	112
M126_014000	M126	VOLTERRA	140	113
M126_014000	M126	VOLTERRA	140	114
M126_014000	M126	VOLTERRA	140	126
M126_014000	M126	VOLTERRA	140	127
M126_014000	M126	VOLTERRA	140	128
M126_014000	M126	VOLTERRA	140	129
M126_014000	M126	VOLTERRA	140	130
M126_014000	M126	VOLTERRA	140	131
M126_014000	M126	VOLTERRA	140	132
M126_014000	M126	VOLTERRA	140	133
M126_014000	M126	VOLTERRA	140	134
M126_014000	M126	VOLTERRA	140	135
M126_014200	M126	VOLTERRA	142	8
M126_014200	M126	VOLTERRA	142	10
M126_014200	M126	VOLTERRA	142	11
M126_014200	M126	VOLTERRA	142	14
M126_014200	M126	VOLTERRA	142	16
M126_014200	M126	VOLTERRA	142	45
M126_014200	M126	VOLTERRA	142	47
M126_014200	M126	VOLTERRA	142	50
M126_014200	M126	VOLTERRA	142	52
M126_014200	M126	VOLTERRA	142	53
M126_014200	M126	VOLTERRA	142	54
M126_014200	M126	VOLTERRA	142	55
M126_014200	M126	VOLTERRA	142	65
M126_014200	M126	VOLTERRA	142	105
M126_014200	M126	VOLTERRA	142	109

Allegato 1c) - Perimetro di contribuenza: elenco delle particelle catastali dei fogli parziali che ricadono nel perimetro di contribuenza

COD_FOGLIO	COD_COM	NOME_COM	NUM_FOGLIO	NUM_PART
M126_014200	M126	VOLTERRA	142	110
M126_014200	M126	VOLTERRA	142	111
M126_014200	M126	VOLTERRA	142	112
M126_014200	M126	VOLTERRA	142	114
M126_014200	M126	VOLTERRA	142	116
M126_014200	M126	VOLTERRA	142	117
M126_014200	M126	VOLTERRA	142	118
M126_014200	M126	VOLTERRA	142	120
M126_014200	M126	VOLTERRA	142	121
M126_014200	M126	VOLTERRA	142	122
M126_014200	M126	VOLTERRA	142	137
M126_014200	M126	VOLTERRA	142	138
M126_014200	M126	VOLTERRA	142	150
M126_014200	M126	VOLTERRA	142	160
M126_016200	M126	VOLTERRA	162	1
M126_016200	M126	VOLTERRA	162	2
M126_016200	M126	VOLTERRA	162	3
M126_016200	M126	VOLTERRA	162	4
M126_016200	M126	VOLTERRA	162	5
M126_016200	M126	VOLTERRA	162	6
M126_016200	M126	VOLTERRA	162	7
M126_016200	M126	VOLTERRA	162	8
M126_016200	M126	VOLTERRA	162	14
M126_016200	M126	VOLTERRA	162	15
M126_016200	M126	VOLTERRA	162	16
M126_016200	M126	VOLTERRA	162	17
M126_016200	M126	VOLTERRA	162	18
M126_016200	M126	VOLTERRA	162	19
M126_016200	M126	VOLTERRA	162	20
M126_016200	M126	VOLTERRA	162	21
M126_016200	M126	VOLTERRA	162	22
M126_016200	M126	VOLTERRA	162	25
M126_016200	M126	VOLTERRA	162	29
M126_016200	M126	VOLTERRA	162	37

CONSORZIO 5
Toscana Costa

Piano di Classifica degli Immobili
Indice Tecnico

14 LUGLIO 2016

Ai sensi della L.R. 79/2012 e delle Linee Guida per l'adozione dei piani di classifica degli immobili da parte dei consorzi della bonifica (deliberazione 24 marzo 2015 n. 25 della Regione Toscana)

ORGANIGRAMMA E GRUPPI DI LAVORO

Consorzio 5 Toscana Costa

Presidente: dr. Giancarlo Vallesi

Direttore Generale: ing. Roberto Benvenuto

Dirigente RUP e Coordinatore: ing. Roberto Pandolfi

Dirigente Area Amministrativa: dott. Alessandro Fabbrizzi

Gruppo di Lavoro: ing. Valentina Caponi, geom. Linda Cecchi, Enrico Creatini, geom. Davide Di Maio, geom. Ivan Giomi, geom. Esposito Mennato, Marco Pecorini, ing. J. Lorenzo Rotelli, p.a. Michele Sicurani, ing. Giorgio Vannucci

Consulenza tecnica

Istituto di Scienze della Vita
Scuola Superiore Sant'Anna di Pisa

Coordinamento prof. Enrico Bonari

Gruppo di Lavoro: dr.ssa Sabine Gennai-Schott, dr. Davide Rizzo, dr.ssa Tiziana Sabbatini, dr.ssa Chiara Vallebona, dr. Ricardo Villani

Dip.to di Scienze Agrarie, Alimentari e Agro-Ambientali
Università di Pisa

Coordinamento prof. Massimo Rovai

Gruppo di Lavoro: dr.ssa Laura Fastelli, dr. Giacomo Fiaschi, dr. Nicola Silvestri

Elaborazioni GIS

Arezzo Telematica S.p.A.

Coordinamento: dr. Silvia Cucini e dr. Vincenzo Lisi

Gruppo di Lavoro: dr. Valentina Appelius, dr. Cristina Botti, dr. Alessia Brogi, dr. Martina Praticelli, Fabio Pezzuoli

Allegato 2 - Indice tecnico per foglio catastale (Elenco ordinato per UIO, Comune e num. foglio catastale)

COD_UIO	UIO	COD_COM	NOME_COM	SEZ	FOGLIO	IT_N_CB
A	Costa Livornese e Val di Cecina	A852	BIBBONA	_	0001	0,782
A	Costa Livornese e Val di Cecina	A852	BIBBONA	_	0002	0,801
A	Costa Livornese e Val di Cecina	A852	BIBBONA	_	0003	0,728
A	Costa Livornese e Val di Cecina	A852	BIBBONA	_	0004	0,743
A	Costa Livornese e Val di Cecina	A852	BIBBONA	_	0005	0,743
A	Costa Livornese e Val di Cecina	A852	BIBBONA	_	0006	0,735
A	Costa Livornese e Val di Cecina	A852	BIBBONA	_	0007	0,599
A	Costa Livornese e Val di Cecina	A852	BIBBONA	_	0008	0,739
A	Costa Livornese e Val di Cecina	A852	BIBBONA	_	0009	0,687
A	Costa Livornese e Val di Cecina	A852	BIBBONA	_	0010	0,706
A	Costa Livornese e Val di Cecina	A852	BIBBONA	_	0011	0,710
A	Costa Livornese e Val di Cecina	A852	BIBBONA	_	0012	0,711
A	Costa Livornese e Val di Cecina	A852	BIBBONA	_	0013	0,723
A	Costa Livornese e Val di Cecina	A852	BIBBONA	_	0014	0,703
A	Costa Livornese e Val di Cecina	A852	BIBBONA	_	0015	0,541
A	Costa Livornese e Val di Cecina	A852	BIBBONA	_	0016	0,347
A	Costa Livornese e Val di Cecina	A852	BIBBONA	_	0017	0,361
A	Costa Livornese e Val di Cecina	A852	BIBBONA	_	0018	0,411
A	Costa Livornese e Val di Cecina	A852	BIBBONA	_	0019	0,441
A	Costa Livornese e Val di Cecina	A852	BIBBONA	_	0020	0,314
A	Costa Livornese e Val di Cecina	A852	BIBBONA	_	0021	0,348
A	Costa Livornese e Val di Cecina	A852	BIBBONA	_	0022	0,666
A	Costa Livornese e Val di Cecina	A852	BIBBONA	_	0023	0,809
A	Costa Livornese e Val di Cecina	A852	BIBBONA	_	0024	0,784
A	Costa Livornese e Val di Cecina	A852	BIBBONA	_	0025	0,775
A	Costa Livornese e Val di Cecina	A852	BIBBONA	_	0026	0,764
A	Costa Livornese e Val di Cecina	A852	BIBBONA	_	0027	0,717
A	Costa Livornese e Val di Cecina	A852	BIBBONA	_	0028	0,826
A	Costa Livornese e Val di Cecina	A852	BIBBONA	_	0029	0,763
A	Costa Livornese e Val di Cecina	A852	BIBBONA	_	0030	0,762
A	Costa Livornese e Val di Cecina	A852	BIBBONA	_	0031	0,738
A	Costa Livornese e Val di Cecina	A852	BIBBONA	_	0032	0,759
A	Costa Livornese e Val di Cecina	A852	BIBBONA	_	0033	0,744
A	Costa Livornese e Val di Cecina	A852	BIBBONA	_	0034	0,604
A	Costa Livornese e Val di Cecina	A852	BIBBONA	_	0035	0,686
A	Costa Livornese e Val di Cecina	A852	BIBBONA	_	0036	0,685
A	Costa Livornese e Val di Cecina	A852	BIBBONA	_	0037	0,634
A	Costa Livornese e Val di Cecina	A852	BIBBONA	_	0038	0,565
A	Costa Livornese e Val di Cecina	A852	BIBBONA	_	0039	0,759
A	Costa Livornese e Val di Cecina	A852	BIBBONA	_	0040	0,813
A	Costa Livornese e Val di Cecina	A852	BIBBONA	_	0041	0,855
A	Costa Livornese e Val di Cecina	A852	BIBBONA	_	0042	0,762
A	Costa Livornese e Val di Cecina	A852	BIBBONA	_	0043	0,768
A	Costa Livornese e Val di Cecina	A852	BIBBONA	_	0044	0,747
A	Costa Livornese e Val di Cecina	A852	BIBBONA	_	0045	0,754
A	Costa Livornese e Val di Cecina	A852	BIBBONA	_	0046	0,635
A	Costa Livornese e Val di Cecina	A852	BIBBONA	_	0047	0,758
A	Costa Livornese e Val di Cecina	A852	BIBBONA	_	0048	0,671
A	Costa Livornese e Val di Cecina	A852	BIBBONA	_	0049	0,629
A	Costa Livornese e Val di Cecina	A852	BIBBONA	_	0050	0,546
A	Costa Livornese e Val di Cecina	A852	BIBBONA	_	0051	0,522
A	Costa Livornese e Val di Cecina	B878	CASALE MARITTIMO	_	0001	0,654

Allegato 2 - Indice tecnico per foglio catastale (Elenco ordinato per UIO, Comune e num. foglio catastale)

COD_UIO	UIO	COD_COM	NOME_COM	SEZ	FOGLIO	IT_N_CB
A	Costa Livornese e Val di Cecina	B878	CASALE MARITTIMO	_	0002	0,680
A	Costa Livornese e Val di Cecina	B878	CASALE MARITTIMO	_	0003	0,635
A	Costa Livornese e Val di Cecina	B878	CASALE MARITTIMO	_	0004	0,561
A	Costa Livornese e Val di Cecina	B878	CASALE MARITTIMO	_	0005	0,515
A	Costa Livornese e Val di Cecina	B878	CASALE MARITTIMO	_	0006	0,570
A	Costa Livornese e Val di Cecina	B878	CASALE MARITTIMO	_	0007	0,557
A	Costa Livornese e Val di Cecina	B878	CASALE MARITTIMO	_	0008	0,518
A	Costa Livornese e Val di Cecina	B878	CASALE MARITTIMO	_	0009	0,671
A	Costa Livornese e Val di Cecina	B878	CASALE MARITTIMO	_	0010	0,557
A	Costa Livornese e Val di Cecina	B878	CASALE MARITTIMO	_	0011	0,621
A	Costa Livornese e Val di Cecina	B878	CASALE MARITTIMO	_	0012	0,622
A	Costa Livornese e Val di Cecina	B878	CASALE MARITTIMO	_	0013	0,594
A	Costa Livornese e Val di Cecina	B878	CASALE MARITTIMO	_	0014	0,424
A	Costa Livornese e Val di Cecina	B878	CASALE MARITTIMO	_	0015	0,361
A	Costa Livornese e Val di Cecina	B984	CASOLE D'ELSA	_	0001	0,440
A	Costa Livornese e Val di Cecina	B984	CASOLE D'ELSA	_	0004	0,515
A	Costa Livornese e Val di Cecina	B984	CASOLE D'ELSA	_	0005	0,560
A	Costa Livornese e Val di Cecina	B984	CASOLE D'ELSA	_	0008	0,444
A	Costa Livornese e Val di Cecina	B984	CASOLE D'ELSA	_	0009	0,502
A	Costa Livornese e Val di Cecina	B984	CASOLE D'ELSA	_	0010	0,515
A	Costa Livornese e Val di Cecina	B984	CASOLE D'ELSA	_	0011	0,517
A	Costa Livornese e Val di Cecina	B984	CASOLE D'ELSA	_	0016	0,484
A	Costa Livornese e Val di Cecina	B984	CASOLE D'ELSA	_	0017	0,471
A	Costa Livornese e Val di Cecina	B984	CASOLE D'ELSA	_	0018	0,453
A	Costa Livornese e Val di Cecina	B984	CASOLE D'ELSA	_	0019	0,456
A	Costa Livornese e Val di Cecina	B984	CASOLE D'ELSA	_	0020	0,546
A	Costa Livornese e Val di Cecina	B984	CASOLE D'ELSA	_	0029	0,469
A	Costa Livornese e Val di Cecina	B984	CASOLE D'ELSA	_	0030	0,477
A	Costa Livornese e Val di Cecina	B984	CASOLE D'ELSA	_	0031	0,446
A	Costa Livornese e Val di Cecina	B984	CASOLE D'ELSA	_	0032	0,502
A	Costa Livornese e Val di Cecina	B984	CASOLE D'ELSA	_	0033	0,475
A	Costa Livornese e Val di Cecina	B984	CASOLE D'ELSA	_	0034	0,511
A	Costa Livornese e Val di Cecina	B984	CASOLE D'ELSA	_	0035	0,526
A	Costa Livornese e Val di Cecina	B984	CASOLE D'ELSA	_	0036	0,545
A	Costa Livornese e Val di Cecina	B984	CASOLE D'ELSA	_	0043	0,517
A	Costa Livornese e Val di Cecina	B984	CASOLE D'ELSA	_	0044	0,492
A	Costa Livornese e Val di Cecina	B984	CASOLE D'ELSA	_	0045	0,559
A	Costa Livornese e Val di Cecina	B984	CASOLE D'ELSA	_	0046	0,494
A	Costa Livornese e Val di Cecina	B984	CASOLE D'ELSA	_	0047	0,496
A	Costa Livornese e Val di Cecina	B984	CASOLE D'ELSA	_	0048	0,484
A	Costa Livornese e Val di Cecina	B984	CASOLE D'ELSA	_	0049	0,495
A	Costa Livornese e Val di Cecina	B984	CASOLE D'ELSA	_	0050	0,487
A	Costa Livornese e Val di Cecina	B984	CASOLE D'ELSA	_	0051	0,471
A	Costa Livornese e Val di Cecina	B984	CASOLE D'ELSA	_	0052	0,508
A	Costa Livornese e Val di Cecina	B984	CASOLE D'ELSA	_	0053	0,497
A	Costa Livornese e Val di Cecina	B984	CASOLE D'ELSA	_	0065	0,548
A	Costa Livornese e Val di Cecina	B984	CASOLE D'ELSA	_	0066	0,617
A	Costa Livornese e Val di Cecina	B984	CASOLE D'ELSA	_	0067	0,543
A	Costa Livornese e Val di Cecina	B984	CASOLE D'ELSA	_	0068	0,539
A	Costa Livornese e Val di Cecina	B984	CASOLE D'ELSA	_	0069	0,543
A	Costa Livornese e Val di Cecina	B984	CASOLE D'ELSA	_	0070	0,508
A	Costa Livornese e Val di Cecina	B984	CASOLE D'ELSA	_	0071	0,457

Allegato 2 - Indice tecnico per foglio catastale (Elenco ordinato per UIO, Comune e num. foglio catastale)

COD_UIO	UIO	COD_COM	NOME_COM	SEZ	FOGLIO	IT_N_CB
A	Costa Livornese e Val di Cecina	B984	CASOLE D'ELSA	_	0072	0,526
A	Costa Livornese e Val di Cecina	B984	CASOLE D'ELSA	_	0073	0,429
A	Costa Livornese e Val di Cecina	B984	CASOLE D'ELSA	_	0084	0,604
A	Costa Livornese e Val di Cecina	B984	CASOLE D'ELSA	_	0085	0,621
A	Costa Livornese e Val di Cecina	B984	CASOLE D'ELSA	_	0086	0,593
A	Costa Livornese e Val di Cecina	B984	CASOLE D'ELSA	_	0087	0,590
A	Costa Livornese e Val di Cecina	B984	CASOLE D'ELSA	_	0088	0,559
A	Costa Livornese e Val di Cecina	B984	CASOLE D'ELSA	_	0089	0,523
A	Costa Livornese e Val di Cecina	B984	CASOLE D'ELSA	_	0090	0,502
A	Costa Livornese e Val di Cecina	B984	CASOLE D'ELSA	_	0092	0,511
A	Costa Livornese e Val di Cecina	B984	CASOLE D'ELSA	_	0102	0,599
A	Costa Livornese e Val di Cecina	B984	CASOLE D'ELSA	_	0103	0,619
A	Costa Livornese e Val di Cecina	B984	CASOLE D'ELSA	_	0104	0,582
A	Costa Livornese e Val di Cecina	B984	CASOLE D'ELSA	_	0105	0,619
A	Costa Livornese e Val di Cecina	B984	CASOLE D'ELSA	_	0106	0,571
A	Costa Livornese e Val di Cecina	B984	CASOLE D'ELSA	_	0107	0,627
A	Costa Livornese e Val di Cecina	B984	CASOLE D'ELSA	_	0108	0,527
A	Costa Livornese e Val di Cecina	B984	CASOLE D'ELSA	_	0109	0,602
A	Costa Livornese e Val di Cecina	B984	CASOLE D'ELSA	_	0110	0,667
A	Costa Livornese e Val di Cecina	B984	CASOLE D'ELSA	_	0118	0,573
A	Costa Livornese e Val di Cecina	B984	CASOLE D'ELSA	_	0119	0,588
A	Costa Livornese e Val di Cecina	B984	CASOLE D'ELSA	_	0125	0,512
A	Costa Livornese e Val di Cecina	C044	CASTAGNETO CARDUCCI	_	0001	0,793
A	Costa Livornese e Val di Cecina	C044	CASTAGNETO CARDUCCI	_	0002	0,740
A	Costa Livornese e Val di Cecina	C044	CASTAGNETO CARDUCCI	_	0003	0,775
A	Costa Livornese e Val di Cecina	C044	CASTAGNETO CARDUCCI	_	0004	0,677
A	Costa Livornese e Val di Cecina	C044	CASTAGNETO CARDUCCI	_	0005	0,536
A	Costa Livornese e Val di Cecina	C044	CASTAGNETO CARDUCCI	_	0006	0,738
A	Costa Livornese e Val di Cecina	C044	CASTAGNETO CARDUCCI	_	0007	0,759
A	Costa Livornese e Val di Cecina	C044	CASTAGNETO CARDUCCI	_	0008	0,690
A	Costa Livornese e Val di Cecina	C044	CASTAGNETO CARDUCCI	_	0009	0,578
A	Costa Livornese e Val di Cecina	C044	CASTAGNETO CARDUCCI	_	0010	0,774
A	Costa Livornese e Val di Cecina	C044	CASTAGNETO CARDUCCI	_	0011	0,733
A	Costa Livornese e Val di Cecina	C044	CASTAGNETO CARDUCCI	_	0012	0,730
A	Costa Livornese e Val di Cecina	C044	CASTAGNETO CARDUCCI	_	0013	0,735
A	Costa Livornese e Val di Cecina	C044	CASTAGNETO CARDUCCI	_	0014	0,727
A	Costa Livornese e Val di Cecina	C044	CASTAGNETO CARDUCCI	_	0015	0,568
A	Costa Livornese e Val di Cecina	C044	CASTAGNETO CARDUCCI	_	0016	0,333
A	Costa Livornese e Val di Cecina	C044	CASTAGNETO CARDUCCI	_	0017	0,714
A	Costa Livornese e Val di Cecina	C044	CASTAGNETO CARDUCCI	_	0018	0,683
A	Costa Livornese e Val di Cecina	C044	CASTAGNETO CARDUCCI	_	0019	0,758
A	Costa Livornese e Val di Cecina	C044	CASTAGNETO CARDUCCI	_	0020	0,739
A	Costa Livornese e Val di Cecina	C044	CASTAGNETO CARDUCCI	_	0021	0,764
A	Costa Livornese e Val di Cecina	C044	CASTAGNETO CARDUCCI	_	0022	0,755
A	Costa Livornese e Val di Cecina	C044	CASTAGNETO CARDUCCI	_	0023	0,588
A	Costa Livornese e Val di Cecina	C044	CASTAGNETO CARDUCCI	_	0024	0,483
A	Costa Livornese e Val di Cecina	C044	CASTAGNETO CARDUCCI	_	0025	0,730
A	Costa Livornese e Val di Cecina	C044	CASTAGNETO CARDUCCI	_	0026	0,798
A	Costa Livornese e Val di Cecina	C044	CASTAGNETO CARDUCCI	_	0027	0,767
A	Costa Livornese e Val di Cecina	C044	CASTAGNETO CARDUCCI	_	0028	0,773
A	Costa Livornese e Val di Cecina	C044	CASTAGNETO CARDUCCI	_	0029	0,733
A	Costa Livornese e Val di Cecina	C044	CASTAGNETO CARDUCCI	_	0030	0,733

Allegato 2 - Indice tecnico per foglio catastale (Elenco ordinato per UIO, Comune e num. foglio catastale)

COD_UIO	UIO	COD_COM	NOME_COM	SEZ	FOGLIO	IT_N_CB
A	Costa Livornese e Val di Cecina	C044	CASTAGNETO CARDUCCI	_	0031	0,637
A	Costa Livornese e Val di Cecina	C044	CASTAGNETO CARDUCCI	_	0032	0,602
A	Costa Livornese e Val di Cecina	C044	CASTAGNETO CARDUCCI	_	0033	0,717
A	Costa Livornese e Val di Cecina	C044	CASTAGNETO CARDUCCI	_	0034	0,715
A	Costa Livornese e Val di Cecina	C044	CASTAGNETO CARDUCCI	_	0035	0,718
A	Costa Livornese e Val di Cecina	C044	CASTAGNETO CARDUCCI	_	0036	0,724
A	Costa Livornese e Val di Cecina	C044	CASTAGNETO CARDUCCI	_	0037	0,718
A	Costa Livornese e Val di Cecina	C044	CASTAGNETO CARDUCCI	_	0038	0,717
A	Costa Livornese e Val di Cecina	C044	CASTAGNETO CARDUCCI	_	0039	0,601
A	Costa Livornese e Val di Cecina	C044	CASTAGNETO CARDUCCI	_	0040	0,555
A	Costa Livornese e Val di Cecina	C044	CASTAGNETO CARDUCCI	_	0041	0,579
A	Costa Livornese e Val di Cecina	C044	CASTAGNETO CARDUCCI	_	0042	0,699
A	Costa Livornese e Val di Cecina	C044	CASTAGNETO CARDUCCI	_	0043	0,722
A	Costa Livornese e Val di Cecina	C044	CASTAGNETO CARDUCCI	_	0044	0,723
A	Costa Livornese e Val di Cecina	C044	CASTAGNETO CARDUCCI	_	0045	0,723
A	Costa Livornese e Val di Cecina	C044	CASTAGNETO CARDUCCI	_	0046	0,673
A	Costa Livornese e Val di Cecina	C044	CASTAGNETO CARDUCCI	_	0047	0,561
A	Costa Livornese e Val di Cecina	C044	CASTAGNETO CARDUCCI	_	0048	0,525
A	Costa Livornese e Val di Cecina	C044	CASTAGNETO CARDUCCI	_	0049	0,526
A	Costa Livornese e Val di Cecina	C044	CASTAGNETO CARDUCCI	_	0050	0,514
A	Costa Livornese e Val di Cecina	C044	CASTAGNETO CARDUCCI	_	0051	0,497
A	Costa Livornese e Val di Cecina	C044	CASTAGNETO CARDUCCI	_	0052	0,712
A	Costa Livornese e Val di Cecina	C044	CASTAGNETO CARDUCCI	_	0053	0,550
A	Costa Livornese e Val di Cecina	C044	CASTAGNETO CARDUCCI	_	0054	0,509
A	Costa Livornese e Val di Cecina	C044	CASTAGNETO CARDUCCI	_	0055	0,516
A	Costa Livornese e Val di Cecina	C044	CASTAGNETO CARDUCCI	_	0056	0,604
A	Costa Livornese e Val di Cecina	C044	CASTAGNETO CARDUCCI	_	0057	0,525
A	Costa Livornese e Val di Cecina	C044	CASTAGNETO CARDUCCI	_	0058	0,494
A	Costa Livornese e Val di Cecina	C044	CASTAGNETO CARDUCCI	_	0059	0,493
A	Costa Livornese e Val di Cecina	C044	CASTAGNETO CARDUCCI	_	0060	0,494
A	Costa Livornese e Val di Cecina	C174	CASTELLINA MARITTIMA	_	0001	0,491
A	Costa Livornese e Val di Cecina	C174	CASTELLINA MARITTIMA	_	0002	0,559
A	Costa Livornese e Val di Cecina	C174	CASTELLINA MARITTIMA	_	0003	0,609
A	Costa Livornese e Val di Cecina	C174	CASTELLINA MARITTIMA	_	0004	0,593
A	Costa Livornese e Val di Cecina	C174	CASTELLINA MARITTIMA	_	0005	0,440
A	Costa Livornese e Val di Cecina	C174	CASTELLINA MARITTIMA	_	0006	0,432
A	Costa Livornese e Val di Cecina	C174	CASTELLINA MARITTIMA	_	0007	0,370
A	Costa Livornese e Val di Cecina	C174	CASTELLINA MARITTIMA	_	0008	0,355
A	Costa Livornese e Val di Cecina	C174	CASTELLINA MARITTIMA	_	0009	0,376
A	Costa Livornese e Val di Cecina	C174	CASTELLINA MARITTIMA	_	0010	0,320
A	Costa Livornese e Val di Cecina	C174	CASTELLINA MARITTIMA	_	0011	0,560
A	Costa Livornese e Val di Cecina	C174	CASTELLINA MARITTIMA	_	0012	0,452
A	Costa Livornese e Val di Cecina	C174	CASTELLINA MARITTIMA	_	0013	0,384
A	Costa Livornese e Val di Cecina	C174	CASTELLINA MARITTIMA	_	0014	0,372
A	Costa Livornese e Val di Cecina	C174	CASTELLINA MARITTIMA	_	0015	0,311
A	Costa Livornese e Val di Cecina	C174	CASTELLINA MARITTIMA	_	0016	0,560
A	Costa Livornese e Val di Cecina	C174	CASTELLINA MARITTIMA	_	0017	0,467
A	Costa Livornese e Val di Cecina	C174	CASTELLINA MARITTIMA	_	0018	0,343
A	Costa Livornese e Val di Cecina	C174	CASTELLINA MARITTIMA	_	0019	0,359
A	Costa Livornese e Val di Cecina	C174	CASTELLINA MARITTIMA	_	0020	0,456
A	Costa Livornese e Val di Cecina	C174	CASTELLINA MARITTIMA	_	0021	0,310
A	Costa Livornese e Val di Cecina	C174	CASTELLINA MARITTIMA	_	0022	0,312

Allegato 2 - Indice tecnico per foglio catastale (Elenco ordinato per UIO, Comune e num. foglio catastale)

COD_UIO	UIO	COD_COM	NOME_COM	SEZ	FOGLIO	IT_N_CB
A	Costa Livornese e Val di Cecina	C174	CASTELLINA MARITTIMA	_	0023	0,552
A	Costa Livornese e Val di Cecina	C174	CASTELLINA MARITTIMA	_	0024	0,605
A	Costa Livornese e Val di Cecina	C174	CASTELLINA MARITTIMA	_	0025	0,497
A	Costa Livornese e Val di Cecina	C174	CASTELLINA MARITTIMA	_	0026	0,381
A	Costa Livornese e Val di Cecina	C174	CASTELLINA MARITTIMA	_	0027	0,377
A	Costa Livornese e Val di Cecina	C174	CASTELLINA MARITTIMA	_	0028	0,336
A	Costa Livornese e Val di Cecina	C174	CASTELLINA MARITTIMA	_	0029	0,351
A	Costa Livornese e Val di Cecina	C174	CASTELLINA MARITTIMA	_	0030	0,331
A	Costa Livornese e Val di Cecina	C174	CASTELLINA MARITTIMA	_	0031	0,383
A	Costa Livornese e Val di Cecina	C174	CASTELLINA MARITTIMA	_	0033	0,557
A	Costa Livornese e Val di Cecina	C174	CASTELLINA MARITTIMA	_	0034	0,544
A	Costa Livornese e Val di Cecina	C174	CASTELLINA MARITTIMA	_	0035	0,418
A	Costa Livornese e Val di Cecina	C174	CASTELLINA MARITTIMA	_	0036	0,385
A	Costa Livornese e Val di Cecina	C174	CASTELLINA MARITTIMA	_	0037	0,476
A	Costa Livornese e Val di Cecina	C174	CASTELLINA MARITTIMA	_	0038	0,415
A	Costa Livornese e Val di Cecina	C174	CASTELLINA MARITTIMA	_	0039	0,518
A	Costa Livornese e Val di Cecina	C174	CASTELLINA MARITTIMA	_	0040	0,545
A	Costa Livornese e Val di Cecina	C174	CASTELLINA MARITTIMA	_	0041	0,644
A	Costa Livornese e Val di Cecina	C174	CASTELLINA MARITTIMA	_	0042	0,583
A	Costa Livornese e Val di Cecina	C174	CASTELLINA MARITTIMA	_	0043	0,464
A	Costa Livornese e Val di Cecina	C174	CASTELLINA MARITTIMA	_	0044	0,494
A	Costa Livornese e Val di Cecina	C174	CASTELLINA MARITTIMA	_	0045	0,726
A	Costa Livornese e Val di Cecina	C174	CASTELLINA MARITTIMA	_	0046	0,623
A	Costa Livornese e Val di Cecina	C174	CASTELLINA MARITTIMA	_	0047	0,476
A	Costa Livornese e Val di Cecina	C174	CASTELLINA MARITTIMA	_	0048	0,463
A	Costa Livornese e Val di Cecina	C244	CASTELNUOVO VAL DI CECINA	_	0001	0,526
A	Costa Livornese e Val di Cecina	C244	CASTELNUOVO VAL DI CECINA	_	0002	0,492
A	Costa Livornese e Val di Cecina	C244	CASTELNUOVO VAL DI CECINA	_	0003	0,467
A	Costa Livornese e Val di Cecina	C244	CASTELNUOVO VAL DI CECINA	_	0004	0,533
A	Costa Livornese e Val di Cecina	C244	CASTELNUOVO VAL DI CECINA	_	0005	0,464
A	Costa Livornese e Val di Cecina	C244	CASTELNUOVO VAL DI CECINA	_	0006	0,451
A	Costa Livornese e Val di Cecina	C244	CASTELNUOVO VAL DI CECINA	_	0007	0,476
A	Costa Livornese e Val di Cecina	C244	CASTELNUOVO VAL DI CECINA	_	0008	0,563
A	Costa Livornese e Val di Cecina	C244	CASTELNUOVO VAL DI CECINA	_	0009	0,472
A	Costa Livornese e Val di Cecina	C244	CASTELNUOVO VAL DI CECINA	_	0010	0,485
A	Costa Livornese e Val di Cecina	C244	CASTELNUOVO VAL DI CECINA	_	0011	0,480
A	Costa Livornese e Val di Cecina	C244	CASTELNUOVO VAL DI CECINA	_	0012	0,500
A	Costa Livornese e Val di Cecina	C244	CASTELNUOVO VAL DI CECINA	_	0013	0,495
A	Costa Livornese e Val di Cecina	C244	CASTELNUOVO VAL DI CECINA	_	0014	0,484
A	Costa Livornese e Val di Cecina	C244	CASTELNUOVO VAL DI CECINA	_	0015	0,513
A	Costa Livornese e Val di Cecina	C244	CASTELNUOVO VAL DI CECINA	_	0016	0,538
A	Costa Livornese e Val di Cecina	C244	CASTELNUOVO VAL DI CECINA	_	0017	0,528
A	Costa Livornese e Val di Cecina	C244	CASTELNUOVO VAL DI CECINA	_	0018	0,533
A	Costa Livornese e Val di Cecina	C244	CASTELNUOVO VAL DI CECINA	_	0019	0,504
A	Costa Livornese e Val di Cecina	C244	CASTELNUOVO VAL DI CECINA	_	0020	0,502
A	Costa Livornese e Val di Cecina	C244	CASTELNUOVO VAL DI CECINA	_	0021	0,509
A	Costa Livornese e Val di Cecina	C244	CASTELNUOVO VAL DI CECINA	_	0022	0,485
A	Costa Livornese e Val di Cecina	C244	CASTELNUOVO VAL DI CECINA	_	0023	0,531
A	Costa Livornese e Val di Cecina	C244	CASTELNUOVO VAL DI CECINA	_	0024	0,481
A	Costa Livornese e Val di Cecina	C244	CASTELNUOVO VAL DI CECINA	_	0025	0,479
A	Costa Livornese e Val di Cecina	C244	CASTELNUOVO VAL DI CECINA	_	0026	0,506
A	Costa Livornese e Val di Cecina	C244	CASTELNUOVO VAL DI CECINA	_	0027	0,494

Allegato 2 - Indice tecnico per foglio catastale (Elenco ordinato per UIO, Comune e num. foglio catastale)

COD_UIO	UIO	COD_COM	NOME_COM	SEZ	FOGLIO	IT_N_CB
A	Costa Livornese e Val di Cecina	C244	CASTELNUOVO VAL DI CECINA	_	0028	0,469
A	Costa Livornese e Val di Cecina	C244	CASTELNUOVO VAL DI CECINA	_	0029	0,534
A	Costa Livornese e Val di Cecina	C244	CASTELNUOVO VAL DI CECINA	_	0030	0,510
A	Costa Livornese e Val di Cecina	C244	CASTELNUOVO VAL DI CECINA	_	0031	0,508
A	Costa Livornese e Val di Cecina	C244	CASTELNUOVO VAL DI CECINA	_	0032	0,506
A	Costa Livornese e Val di Cecina	C244	CASTELNUOVO VAL DI CECINA	_	0033	0,474
A	Costa Livornese e Val di Cecina	C244	CASTELNUOVO VAL DI CECINA	_	0034	0,478
A	Costa Livornese e Val di Cecina	C244	CASTELNUOVO VAL DI CECINA	_	0037	0,406
A	Costa Livornese e Val di Cecina	C244	CASTELNUOVO VAL DI CECINA	_	0038	0,494
A	Costa Livornese e Val di Cecina	C244	CASTELNUOVO VAL DI CECINA	_	0039	0,439
A	Costa Livornese e Val di Cecina	C244	CASTELNUOVO VAL DI CECINA	_	0040	0,481
A	Costa Livornese e Val di Cecina	C244	CASTELNUOVO VAL DI CECINA	_	0041	0,561
A	Costa Livornese e Val di Cecina	C244	CASTELNUOVO VAL DI CECINA	_	0042	0,530
A	Costa Livornese e Val di Cecina	C244	CASTELNUOVO VAL DI CECINA	_	0043	0,491
A	Costa Livornese e Val di Cecina	C244	CASTELNUOVO VAL DI CECINA	_	0049	0,443
A	Costa Livornese e Val di Cecina	C244	CASTELNUOVO VAL DI CECINA	_	0050	0,430
A	Costa Livornese e Val di Cecina	C244	CASTELNUOVO VAL DI CECINA	_	0051	0,519
A	Costa Livornese e Val di Cecina	C244	CASTELNUOVO VAL DI CECINA	_	0052	0,482
A	Costa Livornese e Val di Cecina	C244	CASTELNUOVO VAL DI CECINA	_	0060	0,440
A	Costa Livornese e Val di Cecina	C244	CASTELNUOVO VAL DI CECINA	_	0061	0,429
A	Costa Livornese e Val di Cecina	C244	CASTELNUOVO VAL DI CECINA	_	0062	0,456
A	Costa Livornese e Val di Cecina	C244	CASTELNUOVO VAL DI CECINA	_	0072	0,481
A	Costa Livornese e Val di Cecina	C244	CASTELNUOVO VAL DI CECINA	_	0073	0,460
A	Costa Livornese e Val di Cecina	C244	CASTELNUOVO VAL DI CECINA	_	0080	0,495
A	Costa Livornese e Val di Cecina	C244	CASTELNUOVO VAL DI CECINA	_	0081	0,498
A	Costa Livornese e Val di Cecina	C244	CASTELNUOVO VAL DI CECINA	_	0082	0,485
A	Costa Livornese e Val di Cecina	C415	CECINA	_	0001	0,743
A	Costa Livornese e Val di Cecina	C415	CECINA	_	0002	0,718
A	Costa Livornese e Val di Cecina	C415	CECINA	_	0003	0,598
A	Costa Livornese e Val di Cecina	C415	CECINA	_	0004	0,731
A	Costa Livornese e Val di Cecina	C415	CECINA	_	0005	0,713
A	Costa Livornese e Val di Cecina	C415	CECINA	_	0006	0,738
A	Costa Livornese e Val di Cecina	C415	CECINA	_	0007	0,722
A	Costa Livornese e Val di Cecina	C415	CECINA	_	0008	0,674
A	Costa Livornese e Val di Cecina	C415	CECINA	_	0009	0,737
A	Costa Livornese e Val di Cecina	C415	CECINA	_	0010	0,688
A	Costa Livornese e Val di Cecina	C415	CECINA	_	0011	0,659
A	Costa Livornese e Val di Cecina	C415	CECINA	_	0012	0,788
A	Costa Livornese e Val di Cecina	C415	CECINA	_	0013	0,732
A	Costa Livornese e Val di Cecina	C415	CECINA	_	0014	0,751
A	Costa Livornese e Val di Cecina	C415	CECINA	_	0015	0,807
A	Costa Livornese e Val di Cecina	C415	CECINA	_	0016	0,762
A	Costa Livornese e Val di Cecina	C415	CECINA	_	0017	0,753
A	Costa Livornese e Val di Cecina	C415	CECINA	_	0018	0,771
A	Costa Livornese e Val di Cecina	C415	CECINA	_	0019	0,749
A	Costa Livornese e Val di Cecina	C415	CECINA	_	0020	0,760
A	Costa Livornese e Val di Cecina	C415	CECINA	_	0021	0,769
A	Costa Livornese e Val di Cecina	C415	CECINA	_	0022	0,759
A	Costa Livornese e Val di Cecina	C415	CECINA	_	0023	0,785
A	Costa Livornese e Val di Cecina	C415	CECINA	_	0024	0,771
A	Costa Livornese e Val di Cecina	C415	CECINA	_	0025	0,764
A	Costa Livornese e Val di Cecina	C415	CECINA	_	0026	0,766

Allegato 2 - Indice tecnico per foglio catastale (Elenco ordinato per UIO, Comune e num. foglio catastale)

COD_UIO	UIO	COD_COM	NOME_COM	SEZ	FOGLIO	IT_N_CB
A	Costa Livornese e Val di Cecina	C415	CECINA	_	0027	0,785
A	Costa Livornese e Val di Cecina	C415	CECINA	_	0028	0,764
A	Costa Livornese e Val di Cecina	C415	CECINA	_	0029	0,785
A	Costa Livornese e Val di Cecina	C415	CECINA	_	0030	0,731
A	Costa Livornese e Val di Cecina	C415	CECINA	_	0031	0,785
A	Costa Livornese e Val di Cecina	C415	CECINA	_	0032	0,783
A	Costa Livornese e Val di Cecina	C415	CECINA	_	0033	0,772
A	Costa Livornese e Val di Cecina	C415	CECINA	_	0034	0,768
A	Costa Livornese e Val di Cecina	C415	CECINA	_	0035	0,762
A	Costa Livornese e Val di Cecina	C415	CECINA	_	0036	0,716
A	Costa Livornese e Val di Cecina	C415	CECINA	_	0037	0,709
A	Costa Livornese e Val di Cecina	C415	CECINA	_	0038	0,733
A	Costa Livornese e Val di Cecina	C415	CECINA	_	0039	0,752
A	Costa Livornese e Val di Cecina	C415	CECINA	_	0040	0,839
A	Costa Livornese e Val di Cecina	C415	CECINA	_	0041	0,738
A	Costa Livornese e Val di Cecina	C415	CECINA	_	0042	0,738
A	Costa Livornese e Val di Cecina	C415	CECINA	_	0043	0,753
A	Costa Livornese e Val di Cecina	C415	CECINA	_	0044	0,750
A	Costa Livornese e Val di Cecina	C415	CECINA	_	0045	0,776
A	Costa Livornese e Val di Cecina	C415	CECINA	_	0046	0,743
A	Costa Livornese e Val di Cecina	C415	CECINA	_	0047	0,789
A	Costa Livornese e Val di Cecina	C415	CECINA	_	0048	0,756
A	Costa Livornese e Val di Cecina	C415	CECINA	_	0049	0,728
A	Costa Livornese e Val di Cecina	C415	CECINA	_	0050	0,777
A	Costa Livornese e Val di Cecina	C415	CECINA	_	0051	0,751
A	Costa Livornese e Val di Cecina	C609	CHIANNI	_	0046	0,384
A	Costa Livornese e Val di Cecina	C609	CHIANNI	_	0047	0,419
A	Costa Livornese e Val di Cecina	C609	CHIANNI	_	0054	0,325
A	Costa Livornese e Val di Cecina	C609	CHIANNI	_	0056	0,433
A	Costa Livornese e Val di Cecina	C869	COLLESALVETTI	_	0056	0,777
A	Costa Livornese e Val di Cecina	C869	COLLESALVETTI	_	0057	0,608
A	Costa Livornese e Val di Cecina	C869	COLLESALVETTI	_	0058	0,573
A	Costa Livornese e Val di Cecina	C869	COLLESALVETTI	_	0059	0,535
A	Costa Livornese e Val di Cecina	C869	COLLESALVETTI	_	0062	0,677
A	Costa Livornese e Val di Cecina	C869	COLLESALVETTI	_	0068	0,569
A	Costa Livornese e Val di Cecina	C869	COLLESALVETTI	_	0069	0,619
A	Costa Livornese e Val di Cecina	C869	COLLESALVETTI	_	0074	0,623
A	Costa Livornese e Val di Cecina	C869	COLLESALVETTI	_	0082	0,611
A	Costa Livornese e Val di Cecina	C869	COLLESALVETTI	_	0087	0,557
A	Costa Livornese e Val di Cecina	C869	COLLESALVETTI	_	0094	0,530
A	Costa Livornese e Val di Cecina	C869	COLLESALVETTI	_	0106	0,393
A	Costa Livornese e Val di Cecina	C869	COLLESALVETTI	_	0107	0,394
A	Costa Livornese e Val di Cecina	C869	COLLESALVETTI	_	0108	0,391
A	Costa Livornese e Val di Cecina	C869	COLLESALVETTI	_	0109	0,509
A	Costa Livornese e Val di Cecina	C869	COLLESALVETTI	_	0110	0,552
A	Costa Livornese e Val di Cecina	C869	COLLESALVETTI	_	0111	0,555
A	Costa Livornese e Val di Cecina	C869	COLLESALVETTI	_	0112	0,509
A	Costa Livornese e Val di Cecina	C869	COLLESALVETTI	_	0113	0,505
A	Costa Livornese e Val di Cecina	C869	COLLESALVETTI	_	0114	0,520
A	Costa Livornese e Val di Cecina	E250	GUARDISTALLO	_	0001	0,729
A	Costa Livornese e Val di Cecina	E250	GUARDISTALLO	_	0002	0,497
A	Costa Livornese e Val di Cecina	E250	GUARDISTALLO	_	0003	0,476

Allegato 2 - Indice tecnico per foglio catastale (Elenco ordinato per UIO, Comune e num. foglio catastale)

COD_UIO	UIO	COD_COM	NOME_COM	SEZ	FOGLIO	IT_N_CB
A	Costa Livornese e Val di Cecina	E250	GUARDISTALLO	_	0004	0,442
A	Costa Livornese e Val di Cecina	E250	GUARDISTALLO	_	0005	0,431
A	Costa Livornese e Val di Cecina	E250	GUARDISTALLO	_	0006	0,499
A	Costa Livornese e Val di Cecina	E250	GUARDISTALLO	_	0007	0,629
A	Costa Livornese e Val di Cecina	E250	GUARDISTALLO	_	0008	0,525
A	Costa Livornese e Val di Cecina	E250	GUARDISTALLO	_	0009	0,610
A	Costa Livornese e Val di Cecina	E250	GUARDISTALLO	_	0010	0,691
A	Costa Livornese e Val di Cecina	E250	GUARDISTALLO	_	0011	0,499
A	Costa Livornese e Val di Cecina	E250	GUARDISTALLO	_	0012	0,597
A	Costa Livornese e Val di Cecina	E250	GUARDISTALLO	_	0013	0,439
A	Costa Livornese e Val di Cecina	E250	GUARDISTALLO	_	0014	0,608
A	Costa Livornese e Val di Cecina	E250	GUARDISTALLO	_	0015	0,525
A	Costa Livornese e Val di Cecina	E250	GUARDISTALLO	_	0016	0,470
A	Costa Livornese e Val di Cecina	E250	GUARDISTALLO	_	0017	0,448
A	Costa Livornese e Val di Cecina	E250	GUARDISTALLO	_	0018	0,446
A	Costa Livornese e Val di Cecina	E250	GUARDISTALLO	_	0019	0,500
A	Costa Livornese e Val di Cecina	E250	GUARDISTALLO	_	0020	0,510
A	Costa Livornese e Val di Cecina	E250	GUARDISTALLO	_	0021	0,511
A	Costa Livornese e Val di Cecina	E250	GUARDISTALLO	_	0022	0,429
A	Costa Livornese e Val di Cecina	E250	GUARDISTALLO	_	0023	0,382
A	Costa Livornese e Val di Cecina	E250	GUARDISTALLO	_	0024	0,364
A	Costa Livornese e Val di Cecina	E250	GUARDISTALLO	_	0025	0,340
A	Costa Livornese e Val di Cecina	E625	LIVORNO	_	0001	0,741
A	Costa Livornese e Val di Cecina	E625	LIVORNO	_	0002	0,789
A	Costa Livornese e Val di Cecina	E625	LIVORNO	_	0003	0,797
A	Costa Livornese e Val di Cecina	E625	LIVORNO	_	0004	0,768
A	Costa Livornese e Val di Cecina	E625	LIVORNO	_	0005	0,827
A	Costa Livornese e Val di Cecina	E625	LIVORNO	_	0006	0,856
A	Costa Livornese e Val di Cecina	E625	LIVORNO	_	0007	0,754
A	Costa Livornese e Val di Cecina	E625	LIVORNO	_	0008	0,784
A	Costa Livornese e Val di Cecina	E625	LIVORNO	_	0009	0,900
A	Costa Livornese e Val di Cecina	E625	LIVORNO	_	0010	0,787
A	Costa Livornese e Val di Cecina	E625	LIVORNO	_	0011	0,795
A	Costa Livornese e Val di Cecina	E625	LIVORNO	_	0012	0,815
A	Costa Livornese e Val di Cecina	E625	LIVORNO	_	0013	0,804
A	Costa Livornese e Val di Cecina	E625	LIVORNO	_	0014	0,776
A	Costa Livornese e Val di Cecina	E625	LIVORNO	_	0015	0,557
A	Costa Livornese e Val di Cecina	E625	LIVORNO	_	0016	0,656
A	Costa Livornese e Val di Cecina	E625	LIVORNO	_	0017	0,783
A	Costa Livornese e Val di Cecina	E625	LIVORNO	_	0018	0,781
A	Costa Livornese e Val di Cecina	E625	LIVORNO	_	0019	0,785
A	Costa Livornese e Val di Cecina	E625	LIVORNO	_	0020	0,785
A	Costa Livornese e Val di Cecina	E625	LIVORNO	_	0021	0,787
A	Costa Livornese e Val di Cecina	E625	LIVORNO	_	0022	0,792
A	Costa Livornese e Val di Cecina	E625	LIVORNO	_	0023	0,777
A	Costa Livornese e Val di Cecina	E625	LIVORNO	_	0024	0,672
A	Costa Livornese e Val di Cecina	E625	LIVORNO	_	0025	0,785
A	Costa Livornese e Val di Cecina	E625	LIVORNO	_	0026	0,785
A	Costa Livornese e Val di Cecina	E625	LIVORNO	_	0027	0,785
A	Costa Livornese e Val di Cecina	E625	LIVORNO	_	0028	0,785
A	Costa Livornese e Val di Cecina	E625	LIVORNO	_	0029	0,785
A	Costa Livornese e Val di Cecina	E625	LIVORNO	_	0030	0,785

Allegato 2 - Indice tecnico per foglio catastale (Elenco ordinato per UIO, Comune e num. foglio catastale)

COD_UIO	UIO	COD_COM	NOME_COM	SEZ	FOGLIO	IT_N_CB
A	Costa Livornese e Val di Cecina	E625	LIVORNO	_	0031	0,785
A	Costa Livornese e Val di Cecina	E625	LIVORNO	_	0032	0,784
A	Costa Livornese e Val di Cecina	E625	LIVORNO	_	0033	0,785
A	Costa Livornese e Val di Cecina	E625	LIVORNO	_	0034	0,805
A	Costa Livornese e Val di Cecina	E625	LIVORNO	_	0035	0,775
A	Costa Livornese e Val di Cecina	E625	LIVORNO	_	0036	0,596
A	Costa Livornese e Val di Cecina	E625	LIVORNO	_	0037	0,555
A	Costa Livornese e Val di Cecina	E625	LIVORNO	_	0038	0,524
A	Costa Livornese e Val di Cecina	E625	LIVORNO	_	0039	0,784
A	Costa Livornese e Val di Cecina	E625	LIVORNO	_	0040	0,816
A	Costa Livornese e Val di Cecina	E625	LIVORNO	_	0041	0,792
A	Costa Livornese e Val di Cecina	E625	LIVORNO	_	0042	0,808
A	Costa Livornese e Val di Cecina	E625	LIVORNO	_	0043	0,777
A	Costa Livornese e Val di Cecina	E625	LIVORNO	_	0044	0,786
A	Costa Livornese e Val di Cecina	E625	LIVORNO	_	0045	0,651
A	Costa Livornese e Val di Cecina	E625	LIVORNO	_	0046	0,662
A	Costa Livornese e Val di Cecina	E625	LIVORNO	_	0047	0,682
A	Costa Livornese e Val di Cecina	E625	LIVORNO	_	0048	0,680
A	Costa Livornese e Val di Cecina	E625	LIVORNO	_	0049	0,715
A	Costa Livornese e Val di Cecina	E625	LIVORNO	_	0050	0,635
A	Costa Livornese e Val di Cecina	E625	LIVORNO	_	0051	0,586
A	Costa Livornese e Val di Cecina	E625	LIVORNO	_	0052	0,511
A	Costa Livornese e Val di Cecina	E625	LIVORNO	_	0053	0,533
A	Costa Livornese e Val di Cecina	E625	LIVORNO	_	0054	0,488
A	Costa Livornese e Val di Cecina	E625	LIVORNO	_	0055	0,508
A	Costa Livornese e Val di Cecina	E625	LIVORNO	_	0056	0,429
A	Costa Livornese e Val di Cecina	E625	LIVORNO	_	0057	0,534
A	Costa Livornese e Val di Cecina	E625	LIVORNO	_	0058	0,484
A	Costa Livornese e Val di Cecina	E625	LIVORNO	_	0059	0,400
A	Costa Livornese e Val di Cecina	E625	LIVORNO	_	0060	0,417
A	Costa Livornese e Val di Cecina	E625	LIVORNO	_	0061	0,418
A	Costa Livornese e Val di Cecina	E625	LIVORNO	_	0062	0,376
A	Costa Livornese e Val di Cecina	E625	LIVORNO	_	0063	0,652
A	Costa Livornese e Val di Cecina	E625	LIVORNO	_	0064	0,582
A	Costa Livornese e Val di Cecina	E625	LIVORNO	_	0065	0,615
A	Costa Livornese e Val di Cecina	E625	LIVORNO	_	0066	0,462
A	Costa Livornese e Val di Cecina	E625	LIVORNO	_	0067	0,589
A	Costa Livornese e Val di Cecina	E625	LIVORNO	_	0068	0,398
A	Costa Livornese e Val di Cecina	E625	LIVORNO	_	0069	0,622
A	Costa Livornese e Val di Cecina	E625	LIVORNO	_	0070	0,615
A	Costa Livornese e Val di Cecina	E625	LIVORNO	_	0071	0,422
A	Costa Livornese e Val di Cecina	E625	LIVORNO	_	0072	0,460
A	Costa Livornese e Val di Cecina	E625	LIVORNO	_	0073	0,451
A	Costa Livornese e Val di Cecina	E625	LIVORNO	_	0074	0,413
A	Costa Livornese e Val di Cecina	E625	LIVORNO	_	0075	0,400
A	Costa Livornese e Val di Cecina	E625	LIVORNO	_	0076	0,383
A	Costa Livornese e Val di Cecina	E625	LIVORNO	_	0077	0,374
A	Costa Livornese e Val di Cecina	E625	LIVORNO	_	0078	0,567
A	Costa Livornese e Val di Cecina	E625	LIVORNO	_	0079	0,352
A	Costa Livornese e Val di Cecina	E625	LIVORNO	_	0080	0,342
A	Costa Livornese e Val di Cecina	E625	LIVORNO	_	0081	0,341
A	Costa Livornese e Val di Cecina	E625	LIVORNO	_	0082	0,323

Allegato 2 - Indice tecnico per foglio catastale (Elenco ordinato per UIO, Comune e num. foglio catastale)

COD_UIO	UIO	COD_COM	NOME_COM	SEZ	FOGLIO	IT_N_CB
A	Costa Livornese e Val di Cecina	E625	LIVORNO	_	0083	0,326
A	Costa Livornese e Val di Cecina	E625	LIVORNO	_	0084	0,316
A	Costa Livornese e Val di Cecina	E625	LIVORNO	_	0085	0,295
A	Costa Livornese e Val di Cecina	E625	LIVORNO	_	0086	0,262
A	Costa Livornese e Val di Cecina	E625	LIVORNO	_	0087	0,319
A	Costa Livornese e Val di Cecina	E625	LIVORNO	_	0088	0,311
A	Costa Livornese e Val di Cecina	E625	LIVORNO	_	0089	0,398
A	Costa Livornese e Val di Cecina	E625	LIVORNO	_	0090	0,332
A	Costa Livornese e Val di Cecina	E625	LIVORNO	_	0093	0,772
A	Costa Livornese e Val di Cecina	E625	LIVORNO	_	0094	0,780
A	Costa Livornese e Val di Cecina	E625	LIVORNO	_	0095	0,785
A	Costa Livornese e Val di Cecina	E625	LIVORNO	_	0096	0,785
A	Costa Livornese e Val di Cecina	F032	MASSA MARITTIMA	_	0029	0,474
A	Costa Livornese e Val di Cecina	F032	MASSA MARITTIMA	_	0049	0,446
A	Costa Livornese e Val di Cecina	F458	MONTECATINI VAL DI CECINA	_	0004	0,424
A	Costa Livornese e Val di Cecina	F458	MONTECATINI VAL DI CECINA	_	0005	0,362
A	Costa Livornese e Val di Cecina	F458	MONTECATINI VAL DI CECINA	_	0006	0,399
A	Costa Livornese e Val di Cecina	F458	MONTECATINI VAL DI CECINA	_	0013	0,435
A	Costa Livornese e Val di Cecina	F458	MONTECATINI VAL DI CECINA	_	0014	0,421
A	Costa Livornese e Val di Cecina	F458	MONTECATINI VAL DI CECINA	_	0015	0,418
A	Costa Livornese e Val di Cecina	F458	MONTECATINI VAL DI CECINA	_	0016	0,431
A	Costa Livornese e Val di Cecina	F458	MONTECATINI VAL DI CECINA	_	0017	0,407
A	Costa Livornese e Val di Cecina	F458	MONTECATINI VAL DI CECINA	_	0018	0,404
A	Costa Livornese e Val di Cecina	F458	MONTECATINI VAL DI CECINA	_	0024	0,443
A	Costa Livornese e Val di Cecina	F458	MONTECATINI VAL DI CECINA	_	0025	0,515
A	Costa Livornese e Val di Cecina	F458	MONTECATINI VAL DI CECINA	_	0026	0,483
A	Costa Livornese e Val di Cecina	F458	MONTECATINI VAL DI CECINA	_	0027	0,456
A	Costa Livornese e Val di Cecina	F458	MONTECATINI VAL DI CECINA	_	0028	0,412
A	Costa Livornese e Val di Cecina	F458	MONTECATINI VAL DI CECINA	_	0029	0,445
A	Costa Livornese e Val di Cecina	F458	MONTECATINI VAL DI CECINA	_	0030	0,400
A	Costa Livornese e Val di Cecina	F458	MONTECATINI VAL DI CECINA	_	0031	0,390
A	Costa Livornese e Val di Cecina	F458	MONTECATINI VAL DI CECINA	_	0032	0,378
A	Costa Livornese e Val di Cecina	F458	MONTECATINI VAL DI CECINA	_	0033	0,429
A	Costa Livornese e Val di Cecina	F458	MONTECATINI VAL DI CECINA	_	0034	0,385
A	Costa Livornese e Val di Cecina	F458	MONTECATINI VAL DI CECINA	_	0035	0,331
A	Costa Livornese e Val di Cecina	F458	MONTECATINI VAL DI CECINA	_	0036	0,367
A	Costa Livornese e Val di Cecina	F458	MONTECATINI VAL DI CECINA	_	0037	0,420
A	Costa Livornese e Val di Cecina	F458	MONTECATINI VAL DI CECINA	_	0038	0,397
A	Costa Livornese e Val di Cecina	F458	MONTECATINI VAL DI CECINA	_	0039	0,437
A	Costa Livornese e Val di Cecina	F458	MONTECATINI VAL DI CECINA	_	0040	0,465
A	Costa Livornese e Val di Cecina	F458	MONTECATINI VAL DI CECINA	_	0041	0,452
A	Costa Livornese e Val di Cecina	F458	MONTECATINI VAL DI CECINA	_	0042	0,414
A	Costa Livornese e Val di Cecina	F458	MONTECATINI VAL DI CECINA	_	0043	0,394
A	Costa Livornese e Val di Cecina	F458	MONTECATINI VAL DI CECINA	_	0044	0,408
A	Costa Livornese e Val di Cecina	F458	MONTECATINI VAL DI CECINA	_	0045	0,420
A	Costa Livornese e Val di Cecina	F458	MONTECATINI VAL DI CECINA	_	0046	0,379
A	Costa Livornese e Val di Cecina	F458	MONTECATINI VAL DI CECINA	_	0047	0,353
A	Costa Livornese e Val di Cecina	F458	MONTECATINI VAL DI CECINA	_	0048	0,379
A	Costa Livornese e Val di Cecina	F458	MONTECATINI VAL DI CECINA	_	0049	0,569
A	Costa Livornese e Val di Cecina	F458	MONTECATINI VAL DI CECINA	_	0050	0,574
A	Costa Livornese e Val di Cecina	F458	MONTECATINI VAL DI CECINA	_	0051	0,509
A	Costa Livornese e Val di Cecina	F458	MONTECATINI VAL DI CECINA	_	0052	0,464

Allegato 2 - Indice tecnico per foglio catastale (Elenco ordinato per UIO, Comune e num. foglio catastale)

COD_UIO	UIO	COD_COM	NOME_COM	SEZ	FOGLIO	IT_N_CB
A	Costa Livornese e Val di Cecina	F458	MONTECATINI VAL DI CECINA	_	0053	0,590
A	Costa Livornese e Val di Cecina	F458	MONTECATINI VAL DI CECINA	_	0054	0,421
A	Costa Livornese e Val di Cecina	F458	MONTECATINI VAL DI CECINA	_	0055	0,446
A	Costa Livornese e Val di Cecina	F458	MONTECATINI VAL DI CECINA	_	0056	0,459
A	Costa Livornese e Val di Cecina	F458	MONTECATINI VAL DI CECINA	_	0057	0,449
A	Costa Livornese e Val di Cecina	F458	MONTECATINI VAL DI CECINA	_	0058	0,411
A	Costa Livornese e Val di Cecina	F458	MONTECATINI VAL DI CECINA	_	0059	0,390
A	Costa Livornese e Val di Cecina	F458	MONTECATINI VAL DI CECINA	_	0060	0,378
A	Costa Livornese e Val di Cecina	F458	MONTECATINI VAL DI CECINA	_	0061	0,392
A	Costa Livornese e Val di Cecina	F458	MONTECATINI VAL DI CECINA	_	0062	0,333
A	Costa Livornese e Val di Cecina	F458	MONTECATINI VAL DI CECINA	_	0063	0,355
A	Costa Livornese e Val di Cecina	F458	MONTECATINI VAL DI CECINA	_	0064	0,365
A	Costa Livornese e Val di Cecina	F458	MONTECATINI VAL DI CECINA	_	0065	0,675
A	Costa Livornese e Val di Cecina	F458	MONTECATINI VAL DI CECINA	_	0066	0,620
A	Costa Livornese e Val di Cecina	F458	MONTECATINI VAL DI CECINA	_	0067	0,602
A	Costa Livornese e Val di Cecina	F458	MONTECATINI VAL DI CECINA	_	0068	0,528
A	Costa Livornese e Val di Cecina	F458	MONTECATINI VAL DI CECINA	_	0069	0,541
A	Costa Livornese e Val di Cecina	F458	MONTECATINI VAL DI CECINA	_	0070	0,501
A	Costa Livornese e Val di Cecina	F458	MONTECATINI VAL DI CECINA	_	0071	0,431
A	Costa Livornese e Val di Cecina	F458	MONTECATINI VAL DI CECINA	_	0072	0,434
A	Costa Livornese e Val di Cecina	F458	MONTECATINI VAL DI CECINA	_	0073	0,422
A	Costa Livornese e Val di Cecina	F458	MONTECATINI VAL DI CECINA	_	0074	0,434
A	Costa Livornese e Val di Cecina	F458	MONTECATINI VAL DI CECINA	_	0075	0,512
A	Costa Livornese e Val di Cecina	F458	MONTECATINI VAL DI CECINA	_	0076	0,601
A	Costa Livornese e Val di Cecina	F458	MONTECATINI VAL DI CECINA	_	0077	0,600
A	Costa Livornese e Val di Cecina	F458	MONTECATINI VAL DI CECINA	_	0078	0,492
A	Costa Livornese e Val di Cecina	F458	MONTECATINI VAL DI CECINA	_	0079	0,450
A	Costa Livornese e Val di Cecina	F458	MONTECATINI VAL DI CECINA	_	0080	0,434
A	Costa Livornese e Val di Cecina	F458	MONTECATINI VAL DI CECINA	_	0081	0,529
A	Costa Livornese e Val di Cecina	F458	MONTECATINI VAL DI CECINA	_	0082	0,498
A	Costa Livornese e Val di Cecina	F458	MONTECATINI VAL DI CECINA	_	0083	0,546
A	Costa Livornese e Val di Cecina	F458	MONTECATINI VAL DI CECINA	_	0084	0,440
A	Costa Livornese e Val di Cecina	F458	MONTECATINI VAL DI CECINA	_	0085	0,404
A	Costa Livornese e Val di Cecina	F458	MONTECATINI VAL DI CECINA	_	0086	0,402
A	Costa Livornese e Val di Cecina	F458	MONTECATINI VAL DI CECINA	_	0087	0,616
A	Costa Livornese e Val di Cecina	F458	MONTECATINI VAL DI CECINA	_	0088	0,472
A	Costa Livornese e Val di Cecina	F458	MONTECATINI VAL DI CECINA	_	0089	0,615
A	Costa Livornese e Val di Cecina	F458	MONTECATINI VAL DI CECINA	_	0090	0,677
A	Costa Livornese e Val di Cecina	F458	MONTECATINI VAL DI CECINA	_	0091	0,529
A	Costa Livornese e Val di Cecina	F458	MONTECATINI VAL DI CECINA	_	0092	0,532
A	Costa Livornese e Val di Cecina	F458	MONTECATINI VAL DI CECINA	_	0093	0,476
A	Costa Livornese e Val di Cecina	F458	MONTECATINI VAL DI CECINA	_	0094	0,492
A	Costa Livornese e Val di Cecina	F458	MONTECATINI VAL DI CECINA	_	0095	0,579
A	Costa Livornese e Val di Cecina	F458	MONTECATINI VAL DI CECINA	_	0096	0,639
A	Costa Livornese e Val di Cecina	F458	MONTECATINI VAL DI CECINA	_	0097	0,602
A	Costa Livornese e Val di Cecina	F458	MONTECATINI VAL DI CECINA	_	0098	0,572
A	Costa Livornese e Val di Cecina	F458	MONTECATINI VAL DI CECINA	_	0099	0,480
A	Costa Livornese e Val di Cecina	F458	MONTECATINI VAL DI CECINA	_	0100	0,630
A	Costa Livornese e Val di Cecina	F458	MONTECATINI VAL DI CECINA	_	0101	0,553
A	Costa Livornese e Val di Cecina	F458	MONTECATINI VAL DI CECINA	_	0102	0,581
A	Costa Livornese e Val di Cecina	F458	MONTECATINI VAL DI CECINA	_	0103	0,452
A	Costa Livornese e Val di Cecina	F458	MONTECATINI VAL DI CECINA	_	0104	0,404

Allegato 2 - Indice tecnico per foglio catastale (Elenco ordinato per UIO, Comune e num. foglio catastale)

COD_UIO	UIO	COD_COM	NOME_COM	SEZ	FOGLIO	IT_N_CB
A	Costa Livornese e Val di Cecina	F458	MONTECATINI VAL DI CECINA	_	0105	0,424
A	Costa Livornese e Val di Cecina	F458	MONTECATINI VAL DI CECINA	_	0106	0,405
A	Costa Livornese e Val di Cecina	F458	MONTECATINI VAL DI CECINA	_	0107	0,581
A	Costa Livornese e Val di Cecina	F458	MONTECATINI VAL DI CECINA	_	0108	0,478
A	Costa Livornese e Val di Cecina	F458	MONTECATINI VAL DI CECINA	_	0109	0,416
A	Costa Livornese e Val di Cecina	F458	MONTECATINI VAL DI CECINA	_	0110	0,465
A	Costa Livornese e Val di Cecina	F458	MONTECATINI VAL DI CECINA	_	0111	0,353
A	Costa Livornese e Val di Cecina	F458	MONTECATINI VAL DI CECINA	_	0112	0,426
A	Costa Livornese e Val di Cecina	F458	MONTECATINI VAL DI CECINA	_	0113	0,409
A	Costa Livornese e Val di Cecina	F458	MONTECATINI VAL DI CECINA	_	0114	0,484
A	Costa Livornese e Val di Cecina	F458	MONTECATINI VAL DI CECINA	_	0115	0,407
A	Costa Livornese e Val di Cecina	F458	MONTECATINI VAL DI CECINA	_	0116	0,408
A	Costa Livornese e Val di Cecina	F458	MONTECATINI VAL DI CECINA	_	0117	0,367
A	Costa Livornese e Val di Cecina	F458	MONTECATINI VAL DI CECINA	_	0118	0,445
A	Costa Livornese e Val di Cecina	F458	MONTECATINI VAL DI CECINA	_	0119	0,389
A	Costa Livornese e Val di Cecina	F458	MONTECATINI VAL DI CECINA	_	0120	0,385
A	Costa Livornese e Val di Cecina	F458	MONTECATINI VAL DI CECINA	_	0121	0,327
A	Costa Livornese e Val di Cecina	F458	MONTECATINI VAL DI CECINA	_	0122	0,303
A	Costa Livornese e Val di Cecina	F458	MONTECATINI VAL DI CECINA	_	0123	0,307
A	Costa Livornese e Val di Cecina	F458	MONTECATINI VAL DI CECINA	_	0124	0,453
A	Costa Livornese e Val di Cecina	F458	MONTECATINI VAL DI CECINA	_	0125	0,346
A	Costa Livornese e Val di Cecina	F458	MONTECATINI VAL DI CECINA	_	0126	0,329
A	Costa Livornese e Val di Cecina	F458	MONTECATINI VAL DI CECINA	_	0127	0,335
A	Costa Livornese e Val di Cecina	F458	MONTECATINI VAL DI CECINA	_	0128	0,347
A	Costa Livornese e Val di Cecina	F458	MONTECATINI VAL DI CECINA	_	0129	0,338
A	Costa Livornese e Val di Cecina	F458	MONTECATINI VAL DI CECINA	_	0130	0,439
A	Costa Livornese e Val di Cecina	F458	MONTECATINI VAL DI CECINA	_	0131	0,390
A	Costa Livornese e Val di Cecina	F458	MONTECATINI VAL DI CECINA	_	0132	0,353
A	Costa Livornese e Val di Cecina	F458	MONTECATINI VAL DI CECINA	_	0133	0,367
A	Costa Livornese e Val di Cecina	F458	MONTECATINI VAL DI CECINA	_	0134	0,316
A	Costa Livornese e Val di Cecina	F458	MONTECATINI VAL DI CECINA	_	0135	0,484
A	Costa Livornese e Val di Cecina	F458	MONTECATINI VAL DI CECINA	_	0136	0,393
A	Costa Livornese e Val di Cecina	F458	MONTECATINI VAL DI CECINA	_	0137	0,298
A	Costa Livornese e Val di Cecina	F458	MONTECATINI VAL DI CECINA	_	0138	0,310
A	Costa Livornese e Val di Cecina	F458	MONTECATINI VAL DI CECINA	_	0139	0,317
A	Costa Livornese e Val di Cecina	F458	MONTECATINI VAL DI CECINA	_	0140	0,400
A	Costa Livornese e Val di Cecina	F458	MONTECATINI VAL DI CECINA	_	0141	0,420
A	Costa Livornese e Val di Cecina	F458	MONTECATINI VAL DI CECINA	_	0142	0,349
A	Costa Livornese e Val di Cecina	F458	MONTECATINI VAL DI CECINA	_	0143	0,333
A	Costa Livornese e Val di Cecina	F458	MONTECATINI VAL DI CECINA	_	0144	0,350
A	Costa Livornese e Val di Cecina	F458	MONTECATINI VAL DI CECINA	_	0145	0,458
A	Costa Livornese e Val di Cecina	F458	MONTECATINI VAL DI CECINA	_	0146	0,405
A	Costa Livornese e Val di Cecina	F458	MONTECATINI VAL DI CECINA	_	0147	0,350
A	Costa Livornese e Val di Cecina	F458	MONTECATINI VAL DI CECINA	_	0148	0,348
A	Costa Livornese e Val di Cecina	F612	MONTEROTONDO MARITTIMO	_	0013	0,391
A	Costa Livornese e Val di Cecina	F612	MONTEROTONDO MARITTIMO	_	0014	0,516
A	Costa Livornese e Val di Cecina	F612	MONTEROTONDO MARITTIMO	_	0029	0,456
A	Costa Livornese e Val di Cecina	F640	MONTESCUDAIO	_	0001	0,689
A	Costa Livornese e Val di Cecina	F640	MONTESCUDAIO	_	0002	0,694
A	Costa Livornese e Val di Cecina	F640	MONTESCUDAIO	_	0003	0,582
A	Costa Livornese e Val di Cecina	F640	MONTESCUDAIO	_	0004	0,578
A	Costa Livornese e Val di Cecina	F640	MONTESCUDAIO	_	0005	0,743

Allegato 2 - Indice tecnico per foglio catastale (Elenco ordinato per UIO, Comune e num. foglio catastale)

COD_UIO	UIO	COD_COM	NOME_COM	SEZ	FOGLIO	IT_N_CB
A	Costa Livornese e Val di Cecina	F640	MONTESCUDAIO	_	0006	0,553
A	Costa Livornese e Val di Cecina	F640	MONTESCUDAIO	_	0007	0,691
A	Costa Livornese e Val di Cecina	F640	MONTESCUDAIO	_	0008	0,469
A	Costa Livornese e Val di Cecina	F640	MONTESCUDAIO	_	0009	0,457
A	Costa Livornese e Val di Cecina	F640	MONTESCUDAIO	_	0010	0,460
A	Costa Livornese e Val di Cecina	F640	MONTESCUDAIO	_	0011	0,489
A	Costa Livornese e Val di Cecina	F640	MONTESCUDAIO	_	0012	0,620
A	Costa Livornese e Val di Cecina	F640	MONTESCUDAIO	_	0013	0,723
A	Costa Livornese e Val di Cecina	F640	MONTESCUDAIO	_	0014	0,736
A	Costa Livornese e Val di Cecina	F640	MONTESCUDAIO	_	0015	0,601
A	Costa Livornese e Val di Cecina	F640	MONTESCUDAIO	_	0016	0,494
A	Costa Livornese e Val di Cecina	F640	MONTESCUDAIO	_	0017	0,466
A	Costa Livornese e Val di Cecina	F640	MONTESCUDAIO	_	0018	0,451
A	Costa Livornese e Val di Cecina	F640	MONTESCUDAIO	_	0019	0,480
A	Costa Livornese e Val di Cecina	F640	MONTESCUDAIO	_	0020	0,575
A	Costa Livornese e Val di Cecina	F640	MONTESCUDAIO	_	0021	0,636
A	Costa Livornese e Val di Cecina	F640	MONTESCUDAIO	_	0022	0,713
A	Costa Livornese e Val di Cecina	F661	MONTEVERDI MARITTIMO	_	0001	0,336
A	Costa Livornese e Val di Cecina	F661	MONTEVERDI MARITTIMO	_	0002	0,334
A	Costa Livornese e Val di Cecina	F661	MONTEVERDI MARITTIMO	_	0003	0,404
A	Costa Livornese e Val di Cecina	F661	MONTEVERDI MARITTIMO	_	0004	0,376
A	Costa Livornese e Val di Cecina	F661	MONTEVERDI MARITTIMO	_	0005	0,332
A	Costa Livornese e Val di Cecina	F661	MONTEVERDI MARITTIMO	_	0006	0,351
A	Costa Livornese e Val di Cecina	F661	MONTEVERDI MARITTIMO	_	0007	0,385
A	Costa Livornese e Val di Cecina	F661	MONTEVERDI MARITTIMO	_	0008	0,412
A	Costa Livornese e Val di Cecina	F661	MONTEVERDI MARITTIMO	_	0009	0,442
A	Costa Livornese e Val di Cecina	F661	MONTEVERDI MARITTIMO	_	0010	0,428
A	Costa Livornese e Val di Cecina	F661	MONTEVERDI MARITTIMO	_	0011	0,343
A	Costa Livornese e Val di Cecina	F661	MONTEVERDI MARITTIMO	_	0012	0,379
A	Costa Livornese e Val di Cecina	F661	MONTEVERDI MARITTIMO	_	0013	0,551
A	Costa Livornese e Val di Cecina	F661	MONTEVERDI MARITTIMO	_	0014	0,379
A	Costa Livornese e Val di Cecina	F661	MONTEVERDI MARITTIMO	_	0015	0,442
A	Costa Livornese e Val di Cecina	F661	MONTEVERDI MARITTIMO	_	0016	0,337
A	Costa Livornese e Val di Cecina	F661	MONTEVERDI MARITTIMO	_	0017	0,336
A	Costa Livornese e Val di Cecina	F661	MONTEVERDI MARITTIMO	_	0018	0,322
A	Costa Livornese e Val di Cecina	F661	MONTEVERDI MARITTIMO	_	0019	0,373
A	Costa Livornese e Val di Cecina	F661	MONTEVERDI MARITTIMO	_	0020	0,431
A	Costa Livornese e Val di Cecina	F661	MONTEVERDI MARITTIMO	_	0021	0,391
A	Costa Livornese e Val di Cecina	F661	MONTEVERDI MARITTIMO	_	0022	0,328
A	Costa Livornese e Val di Cecina	F661	MONTEVERDI MARITTIMO	_	0023	0,352
A	Costa Livornese e Val di Cecina	F661	MONTEVERDI MARITTIMO	_	0024	0,333
A	Costa Livornese e Val di Cecina	F661	MONTEVERDI MARITTIMO	_	0025	0,317
A	Costa Livornese e Val di Cecina	F661	MONTEVERDI MARITTIMO	_	0029	0,396
A	Costa Livornese e Val di Cecina	F661	MONTEVERDI MARITTIMO	_	0031	0,556
A	Costa Livornese e Val di Cecina	F661	MONTEVERDI MARITTIMO	_	0032	0,557
A	Costa Livornese e Val di Cecina	F661	MONTEVERDI MARITTIMO	_	0033	0,359
A	Costa Livornese e Val di Cecina	F661	MONTEVERDI MARITTIMO	_	0034	0,409
A	Costa Livornese e Val di Cecina	F661	MONTEVERDI MARITTIMO	_	0035	0,363
A	Costa Livornese e Val di Cecina	F661	MONTEVERDI MARITTIMO	_	0036	0,324
A	Costa Livornese e Val di Cecina	F661	MONTEVERDI MARITTIMO	_	0037	0,362
A	Costa Livornese e Val di Cecina	F661	MONTEVERDI MARITTIMO	_	0043	0,523
A	Costa Livornese e Val di Cecina	F661	MONTEVERDI MARITTIMO	_	0044	0,389

Allegato 2 - Indice tecnico per foglio catastale (Elenco ordinato per UIO, Comune e num. foglio catastale)

COD_UIO	UIO	COD_COM	NOME_COM	SEZ	FOGLIO	IT_N_CB
A	Costa Livornese e Val di Cecina	F661	MONTEVERDI MARITTIMO	_	0045	0,496
A	Costa Livornese e Val di Cecina	F661	MONTEVERDI MARITTIMO	_	0046	0,328
A	Costa Livornese e Val di Cecina	F661	MONTEVERDI MARITTIMO	_	0047	0,352
A	Costa Livornese e Val di Cecina	F661	MONTEVERDI MARITTIMO	_	0052	0,331
A	Costa Livornese e Val di Cecina	F661	MONTEVERDI MARITTIMO	_	0059	0,323
A	Costa Livornese e Val di Cecina	F677	MONTIERI	_	0001	0,469
A	Costa Livornese e Val di Cecina	F677	MONTIERI	_	0004	0,461
A	Costa Livornese e Val di Cecina	F677	MONTIERI	_	0005	0,481
A	Costa Livornese e Val di Cecina	F677	MONTIERI	_	0006	0,480
A	Costa Livornese e Val di Cecina	F677	MONTIERI	_	0007	0,469
A	Costa Livornese e Val di Cecina	F677	MONTIERI	_	0010	0,470
A	Costa Livornese e Val di Cecina	F677	MONTIERI	_	0011	0,521
A	Costa Livornese e Val di Cecina	F677	MONTIERI	_	0012	0,510
A	Costa Livornese e Val di Cecina	F677	MONTIERI	_	0016	0,477
A	Costa Livornese e Val di Cecina	F677	MONTIERI	_	0017	0,478
A	Costa Livornese e Val di Cecina	F677	MONTIERI	_	0018	0,496
A	Costa Livornese e Val di Cecina	F677	MONTIERI	_	0019	0,515
A	Costa Livornese e Val di Cecina	F677	MONTIERI	_	0020	0,502
A	Costa Livornese e Val di Cecina	F677	MONTIERI	_	0021	0,545
A	Costa Livornese e Val di Cecina	F677	MONTIERI	_	0022	0,533
A	Costa Livornese e Val di Cecina	F677	MONTIERI	_	0023	0,492
A	Costa Livornese e Val di Cecina	F677	MONTIERI	_	0027	0,519
A	Costa Livornese e Val di Cecina	F677	MONTIERI	_	0028	0,537
A	Costa Livornese e Val di Cecina	F677	MONTIERI	_	0029	0,506
A	Costa Livornese e Val di Cecina	F677	MONTIERI	_	0030	0,503
A	Costa Livornese e Val di Cecina	F677	MONTIERI	_	0031	0,526
A	Costa Livornese e Val di Cecina	F677	MONTIERI	_	0032	0,532
A	Costa Livornese e Val di Cecina	F677	MONTIERI	_	0033	0,527
A	Costa Livornese e Val di Cecina	F677	MONTIERI	_	0034	0,471
A	Costa Livornese e Val di Cecina	F677	MONTIERI	_	0035	0,466
A	Costa Livornese e Val di Cecina	F677	MONTIERI	_	0038	0,500
A	Costa Livornese e Val di Cecina	F677	MONTIERI	_	0039	0,525
A	Costa Livornese e Val di Cecina	F677	MONTIERI	_	0040	0,468
A	Costa Livornese e Val di Cecina	F677	MONTIERI	_	0041	0,481
A	Costa Livornese e Val di Cecina	F677	MONTIERI	_	0042	0,518
A	Costa Livornese e Val di Cecina	F677	MONTIERI	_	0043	0,473
A	Costa Livornese e Val di Cecina	F677	MONTIERI	_	0044	0,543
A	Costa Livornese e Val di Cecina	F677	MONTIERI	_	0045	0,591
A	Costa Livornese e Val di Cecina	F677	MONTIERI	_	0046	0,514
A	Costa Livornese e Val di Cecina	F677	MONTIERI	_	0047	0,485
A	Costa Livornese e Val di Cecina	F677	MONTIERI	_	0048	0,520
A	Costa Livornese e Val di Cecina	F677	MONTIERI	_	0053	0,496
A	Costa Livornese e Val di Cecina	F677	MONTIERI	_	0054	0,490
A	Costa Livornese e Val di Cecina	F677	MONTIERI	_	0055	0,478
A	Costa Livornese e Val di Cecina	F677	MONTIERI	_	0056	0,492
A	Costa Livornese e Val di Cecina	F677	MONTIERI	_	0058	0,446
A	Costa Livornese e Val di Cecina	F677	MONTIERI	_	0065	0,497
A	Costa Livornese e Val di Cecina	G090	ORCIANO PISANO	_	0001	0,565
A	Costa Livornese e Val di Cecina	G090	ORCIANO PISANO	_	0004	0,498
A	Costa Livornese e Val di Cecina	G090	ORCIANO PISANO	_	0005	0,582
A	Costa Livornese e Val di Cecina	G090	ORCIANO PISANO	_	0006	0,543
A	Costa Livornese e Val di Cecina	G090	ORCIANO PISANO	_	0007	0,484

Allegato 2 - Indice tecnico per foglio catastale (Elenco ordinato per UIO, Comune e num. foglio catastale)

COD_UIO	UIO	COD_COM	NOME_COM	SEZ	FOGLIO	IT_N_CB
A	Costa Livornese e Val di Cecina	G090	ORCIANO PISANO	_	0009	0,542
A	Costa Livornese e Val di Cecina	G090	ORCIANO PISANO	_	0010	0,515
A	Costa Livornese e Val di Cecina	G090	ORCIANO PISANO	_	0011	0,482
A	Costa Livornese e Val di Cecina	G090	ORCIANO PISANO	_	0012	0,525
A	Costa Livornese e Val di Cecina	G090	ORCIANO PISANO	_	0013	0,492
A	Costa Livornese e Val di Cecina	G090	ORCIANO PISANO	_	0014	0,545
A	Costa Livornese e Val di Cecina	G804	POMARANCE	_	0001	0,647
A	Costa Livornese e Val di Cecina	G804	POMARANCE	_	0002	0,661
A	Costa Livornese e Val di Cecina	G804	POMARANCE	_	0003	0,485
A	Costa Livornese e Val di Cecina	G804	POMARANCE	_	0004	0,484
A	Costa Livornese e Val di Cecina	G804	POMARANCE	_	0005	0,398
A	Costa Livornese e Val di Cecina	G804	POMARANCE	_	0006	0,454
A	Costa Livornese e Val di Cecina	G804	POMARANCE	_	0007	0,425
A	Costa Livornese e Val di Cecina	G804	POMARANCE	_	0008	0,435
A	Costa Livornese e Val di Cecina	G804	POMARANCE	_	0009	0,418
A	Costa Livornese e Val di Cecina	G804	POMARANCE	_	0010	0,487
A	Costa Livornese e Val di Cecina	G804	POMARANCE	_	0011	0,467
A	Costa Livornese e Val di Cecina	G804	POMARANCE	_	0012	0,501
A	Costa Livornese e Val di Cecina	G804	POMARANCE	_	0013	0,557
A	Costa Livornese e Val di Cecina	G804	POMARANCE	_	0014	0,442
A	Costa Livornese e Val di Cecina	G804	POMARANCE	_	0015	0,438
A	Costa Livornese e Val di Cecina	G804	POMARANCE	_	0016	0,353
A	Costa Livornese e Val di Cecina	G804	POMARANCE	_	0017	0,431
A	Costa Livornese e Val di Cecina	G804	POMARANCE	_	0018	0,351
A	Costa Livornese e Val di Cecina	G804	POMARANCE	_	0019	0,483
A	Costa Livornese e Val di Cecina	G804	POMARANCE	_	0020	0,548
A	Costa Livornese e Val di Cecina	G804	POMARANCE	_	0021	0,503
A	Costa Livornese e Val di Cecina	G804	POMARANCE	_	0022	0,590
A	Costa Livornese e Val di Cecina	G804	POMARANCE	_	0023	0,554
A	Costa Livornese e Val di Cecina	G804	POMARANCE	_	0024	0,745
A	Costa Livornese e Val di Cecina	G804	POMARANCE	_	0025	0,414
A	Costa Livornese e Val di Cecina	G804	POMARANCE	_	0026	0,403
A	Costa Livornese e Val di Cecina	G804	POMARANCE	_	0027	0,395
A	Costa Livornese e Val di Cecina	G804	POMARANCE	_	0028	0,498
A	Costa Livornese e Val di Cecina	G804	POMARANCE	_	0029	0,461
A	Costa Livornese e Val di Cecina	G804	POMARANCE	_	0030	0,399
A	Costa Livornese e Val di Cecina	G804	POMARANCE	_	0031	0,402
A	Costa Livornese e Val di Cecina	G804	POMARANCE	_	0032	0,497
A	Costa Livornese e Val di Cecina	G804	POMARANCE	_	0033	0,542
A	Costa Livornese e Val di Cecina	G804	POMARANCE	_	0034	0,520
A	Costa Livornese e Val di Cecina	G804	POMARANCE	_	0035	0,629
A	Costa Livornese e Val di Cecina	G804	POMARANCE	_	0036	0,537
A	Costa Livornese e Val di Cecina	G804	POMARANCE	_	0037	0,487
A	Costa Livornese e Val di Cecina	G804	POMARANCE	_	0038	0,531
A	Costa Livornese e Val di Cecina	G804	POMARANCE	_	0039	0,406
A	Costa Livornese e Val di Cecina	G804	POMARANCE	_	0040	0,380
A	Costa Livornese e Val di Cecina	G804	POMARANCE	_	0041	0,384
A	Costa Livornese e Val di Cecina	G804	POMARANCE	_	0042	0,426
A	Costa Livornese e Val di Cecina	G804	POMARANCE	_	0043	0,397
A	Costa Livornese e Val di Cecina	G804	POMARANCE	_	0044	0,467
A	Costa Livornese e Val di Cecina	G804	POMARANCE	_	0045	0,495
A	Costa Livornese e Val di Cecina	G804	POMARANCE	_	0046	0,387

Allegato 2 - Indice tecnico per foglio catastale (Elenco ordinato per UIO, Comune e num. foglio catastale)

COD_UIO	UIO	COD_COM	NOME_COM	SEZ	FOGLIO	IT_N_CB
A	Costa Livornese e Val di Cecina	G804	POMARANCE	_	0047	0,349
A	Costa Livornese e Val di Cecina	G804	POMARANCE	_	0048	0,398
A	Costa Livornese e Val di Cecina	G804	POMARANCE	_	0049	0,419
A	Costa Livornese e Val di Cecina	G804	POMARANCE	_	0050	0,433
A	Costa Livornese e Val di Cecina	G804	POMARANCE	_	0051	0,476
A	Costa Livornese e Val di Cecina	G804	POMARANCE	_	0052	0,621
A	Costa Livornese e Val di Cecina	G804	POMARANCE	_	0053	0,581
A	Costa Livornese e Val di Cecina	G804	POMARANCE	_	0054	0,548
A	Costa Livornese e Val di Cecina	G804	POMARANCE	_	0055	0,537
A	Costa Livornese e Val di Cecina	G804	POMARANCE	_	0056	0,402
A	Costa Livornese e Val di Cecina	G804	POMARANCE	_	0057	0,391
A	Costa Livornese e Val di Cecina	G804	POMARANCE	_	0058	0,451
A	Costa Livornese e Val di Cecina	G804	POMARANCE	_	0059	0,408
A	Costa Livornese e Val di Cecina	G804	POMARANCE	_	0060	0,369
A	Costa Livornese e Val di Cecina	G804	POMARANCE	_	0061	0,409
A	Costa Livornese e Val di Cecina	G804	POMARANCE	_	0062	0,360
A	Costa Livornese e Val di Cecina	G804	POMARANCE	_	0063	0,396
A	Costa Livornese e Val di Cecina	G804	POMARANCE	_	0064	0,404
A	Costa Livornese e Val di Cecina	G804	POMARANCE	_	0065	0,601
A	Costa Livornese e Val di Cecina	G804	POMARANCE	_	0066	0,518
A	Costa Livornese e Val di Cecina	G804	POMARANCE	_	0067	0,322
A	Costa Livornese e Val di Cecina	G804	POMARANCE	_	0068	0,349
A	Costa Livornese e Val di Cecina	G804	POMARANCE	_	0069	0,369
A	Costa Livornese e Val di Cecina	G804	POMARANCE	_	0070	0,416
A	Costa Livornese e Val di Cecina	G804	POMARANCE	_	0071	0,394
A	Costa Livornese e Val di Cecina	G804	POMARANCE	_	0072	0,378
A	Costa Livornese e Val di Cecina	G804	POMARANCE	_	0073	0,420
A	Costa Livornese e Val di Cecina	G804	POMARANCE	_	0074	0,354
A	Costa Livornese e Val di Cecina	G804	POMARANCE	_	0075	0,421
A	Costa Livornese e Val di Cecina	G804	POMARANCE	_	0076	0,335
A	Costa Livornese e Val di Cecina	G804	POMARANCE	_	0077	0,392
A	Costa Livornese e Val di Cecina	G804	POMARANCE	_	0078	0,492
A	Costa Livornese e Val di Cecina	G804	POMARANCE	_	0079	0,511
A	Costa Livornese e Val di Cecina	G804	POMARANCE	_	0080	0,552
A	Costa Livornese e Val di Cecina	G804	POMARANCE	_	0081	0,553
A	Costa Livornese e Val di Cecina	G804	POMARANCE	_	0082	0,351
A	Costa Livornese e Val di Cecina	G804	POMARANCE	_	0083	0,356
A	Costa Livornese e Val di Cecina	G804	POMARANCE	_	0084	0,341
A	Costa Livornese e Val di Cecina	G804	POMARANCE	_	0085	0,396
A	Costa Livornese e Val di Cecina	G804	POMARANCE	_	0086	0,412
A	Costa Livornese e Val di Cecina	G804	POMARANCE	_	0087	0,443
A	Costa Livornese e Val di Cecina	G804	POMARANCE	_	0088	0,392
A	Costa Livornese e Val di Cecina	G804	POMARANCE	_	0089	0,353
A	Costa Livornese e Val di Cecina	G804	POMARANCE	_	0090	0,364
A	Costa Livornese e Val di Cecina	G804	POMARANCE	_	0091	0,431
A	Costa Livornese e Val di Cecina	G804	POMARANCE	_	0092	0,343
A	Costa Livornese e Val di Cecina	G804	POMARANCE	_	0093	0,532
A	Costa Livornese e Val di Cecina	G804	POMARANCE	_	0094	0,520
A	Costa Livornese e Val di Cecina	G804	POMARANCE	_	0095	0,568
A	Costa Livornese e Val di Cecina	G804	POMARANCE	_	0096	0,488
A	Costa Livornese e Val di Cecina	G804	POMARANCE	_	0097	0,544
A	Costa Livornese e Val di Cecina	G804	POMARANCE	_	0098	0,444

Allegato 2 - Indice tecnico per foglio catastale (Elenco ordinato per UIO, Comune e num. foglio catastale)

COD_UIO	UIO	COD_COM	NOME_COM	SEZ	FOGLIO	IT_N_CB
A	Costa Livornese e Val di Cecina	G804	POMARANCE	_	0099	0,432
A	Costa Livornese e Val di Cecina	G804	POMARANCE	_	0100	0,345
A	Costa Livornese e Val di Cecina	G804	POMARANCE	_	0101	0,312
A	Costa Livornese e Val di Cecina	G804	POMARANCE	_	0102	0,410
A	Costa Livornese e Val di Cecina	G804	POMARANCE	_	0103	0,386
A	Costa Livornese e Val di Cecina	G804	POMARANCE	_	0104	0,357
A	Costa Livornese e Val di Cecina	G804	POMARANCE	_	0105	0,373
A	Costa Livornese e Val di Cecina	G804	POMARANCE	_	0106	0,408
A	Costa Livornese e Val di Cecina	G804	POMARANCE	_	0107	0,330
A	Costa Livornese e Val di Cecina	G804	POMARANCE	_	0108	0,322
A	Costa Livornese e Val di Cecina	G804	POMARANCE	_	0109	0,332
A	Costa Livornese e Val di Cecina	G804	POMARANCE	_	0110	0,376
A	Costa Livornese e Val di Cecina	G804	POMARANCE	_	0111	0,368
A	Costa Livornese e Val di Cecina	G804	POMARANCE	_	0112	0,415
A	Costa Livornese e Val di Cecina	G804	POMARANCE	_	0113	0,410
A	Costa Livornese e Val di Cecina	G804	POMARANCE	_	0114	0,375
A	Costa Livornese e Val di Cecina	G804	POMARANCE	_	0115	0,381
A	Costa Livornese e Val di Cecina	G804	POMARANCE	_	0116	0,385
A	Costa Livornese e Val di Cecina	G804	POMARANCE	_	0117	0,348
A	Costa Livornese e Val di Cecina	G804	POMARANCE	_	0118	0,374
A	Costa Livornese e Val di Cecina	G804	POMARANCE	_	0119	0,465
A	Costa Livornese e Val di Cecina	G804	POMARANCE	_	0120	0,524
A	Costa Livornese e Val di Cecina	G804	POMARANCE	_	0121	0,577
A	Costa Livornese e Val di Cecina	G804	POMARANCE	_	0122	0,520
A	Costa Livornese e Val di Cecina	G804	POMARANCE	_	0123	0,474
A	Costa Livornese e Val di Cecina	G804	POMARANCE	_	0124	0,579
A	Costa Livornese e Val di Cecina	G804	POMARANCE	_	0125	0,389
A	Costa Livornese e Val di Cecina	G804	POMARANCE	_	0126	0,366
A	Costa Livornese e Val di Cecina	G804	POMARANCE	_	0127	0,364
A	Costa Livornese e Val di Cecina	G804	POMARANCE	_	0128	0,349
A	Costa Livornese e Val di Cecina	G804	POMARANCE	_	0129	0,339
A	Costa Livornese e Val di Cecina	G804	POMARANCE	_	0130	0,323
A	Costa Livornese e Val di Cecina	G804	POMARANCE	_	0131	0,313
A	Costa Livornese e Val di Cecina	G804	POMARANCE	_	0132	0,378
A	Costa Livornese e Val di Cecina	G804	POMARANCE	_	0133	0,411
A	Costa Livornese e Val di Cecina	G804	POMARANCE	_	0134	0,335
A	Costa Livornese e Val di Cecina	G804	POMARANCE	_	0135	0,323
A	Costa Livornese e Val di Cecina	G804	POMARANCE	_	0136	0,318
A	Costa Livornese e Val di Cecina	G804	POMARANCE	_	0137	0,327
A	Costa Livornese e Val di Cecina	G804	POMARANCE	_	0138	0,416
A	Costa Livornese e Val di Cecina	G804	POMARANCE	_	0139	0,578
A	Costa Livornese e Val di Cecina	G804	POMARANCE	_	0140	0,586
A	Costa Livornese e Val di Cecina	G804	POMARANCE	_	0141	0,511
A	Costa Livornese e Val di Cecina	G804	POMARANCE	_	0142	0,563
A	Costa Livornese e Val di Cecina	G804	POMARANCE	_	0143	0,470
A	Costa Livornese e Val di Cecina	G804	POMARANCE	_	0144	0,515
A	Costa Livornese e Val di Cecina	G804	POMARANCE	_	0145	0,599
A	Costa Livornese e Val di Cecina	G804	POMARANCE	_	0146	0,387
A	Costa Livornese e Val di Cecina	G804	POMARANCE	_	0147	0,345
A	Costa Livornese e Val di Cecina	G804	POMARANCE	_	0148	0,320
A	Costa Livornese e Val di Cecina	G804	POMARANCE	_	0149	0,316
A	Costa Livornese e Val di Cecina	G804	POMARANCE	_	0150	0,367

Allegato 2 - Indice tecnico per foglio catastale (Elenco ordinato per UIO, Comune e num. foglio catastale)

COD_UIO	UIO	COD_COM	NOME_COM	SEZ	FOGLIO	IT_N_CB
A	Costa Livornese e Val di Cecina	G804	POMARANCE	_	0151	0,385
A	Costa Livornese e Val di Cecina	G804	POMARANCE	_	0152	0,339
A	Costa Livornese e Val di Cecina	G804	POMARANCE	_	0153	0,394
A	Costa Livornese e Val di Cecina	G804	POMARANCE	_	0154	0,365
A	Costa Livornese e Val di Cecina	G804	POMARANCE	_	0155	0,346
A	Costa Livornese e Val di Cecina	G804	POMARANCE	_	0156	0,339
A	Costa Livornese e Val di Cecina	G804	POMARANCE	_	0157	0,343
A	Costa Livornese e Val di Cecina	G804	POMARANCE	_	0158	0,360
A	Costa Livornese e Val di Cecina	G804	POMARANCE	_	0159	0,330
A	Costa Livornese e Val di Cecina	G804	POMARANCE	_	0160	0,315
A	Costa Livornese e Val di Cecina	G804	POMARANCE	_	0161	0,353
A	Costa Livornese e Val di Cecina	G804	POMARANCE	_	0162	0,352
A	Costa Livornese e Val di Cecina	G804	POMARANCE	_	0163	0,365
A	Costa Livornese e Val di Cecina	G804	POMARANCE	_	0164	0,362
A	Costa Livornese e Val di Cecina	G804	POMARANCE	_	0165	0,349
A	Costa Livornese e Val di Cecina	G804	POMARANCE	_	0166	0,372
A	Costa Livornese e Val di Cecina	G804	POMARANCE	_	0167	0,547
A	Costa Livornese e Val di Cecina	G804	POMARANCE	_	0168	0,525
A	Costa Livornese e Val di Cecina	G804	POMARANCE	_	0169	0,571
A	Costa Livornese e Val di Cecina	G804	POMARANCE	_	0170	0,464
A	Costa Livornese e Val di Cecina	G804	POMARANCE	_	0171	0,519
A	Costa Livornese e Val di Cecina	G804	POMARANCE	_	0172	0,555
A	Costa Livornese e Val di Cecina	G804	POMARANCE	_	0173	0,400
A	Costa Livornese e Val di Cecina	G804	POMARANCE	_	0174	0,324
A	Costa Livornese e Val di Cecina	G804	POMARANCE	_	0175	0,317
A	Costa Livornese e Val di Cecina	G804	POMARANCE	_	0176	0,361
A	Costa Livornese e Val di Cecina	G804	POMARANCE	_	0177	0,349
A	Costa Livornese e Val di Cecina	G804	POMARANCE	_	0178	0,362
A	Costa Livornese e Val di Cecina	G804	POMARANCE	_	0180	0,362
A	Costa Livornese e Val di Cecina	G804	POMARANCE	_	0181	0,367
A	Costa Livornese e Val di Cecina	G804	POMARANCE	_	0182	0,424
A	Costa Livornese e Val di Cecina	G804	POMARANCE	_	0186	0,364
A	Costa Livornese e Val di Cecina	G804	POMARANCE	_	0187	0,374
A	Costa Livornese e Val di Cecina	G804	POMARANCE	_	0188	0,435
A	Costa Livornese e Val di Cecina	G804	POMARANCE	_	0189	0,382
A	Costa Livornese e Val di Cecina	G804	POMARANCE	_	0190	0,386
A	Costa Livornese e Val di Cecina	G804	POMARANCE	_	0196	0,353
A	Costa Livornese e Val di Cecina	G804	POMARANCE	_	0197	0,387
A	Costa Livornese e Val di Cecina	H157	RADICONDOLI	_	0001	0,582
A	Costa Livornese e Val di Cecina	H157	RADICONDOLI	_	0002	0,593
A	Costa Livornese e Val di Cecina	H157	RADICONDOLI	_	0003	0,575
A	Costa Livornese e Val di Cecina	H157	RADICONDOLI	_	0004	0,520
A	Costa Livornese e Val di Cecina	H157	RADICONDOLI	_	0005	0,531
A	Costa Livornese e Val di Cecina	H157	RADICONDOLI	_	0006	0,558
A	Costa Livornese e Val di Cecina	H157	RADICONDOLI	_	0007	0,567
A	Costa Livornese e Val di Cecina	H157	RADICONDOLI	_	0008	0,560
A	Costa Livornese e Val di Cecina	H157	RADICONDOLI	_	0009	0,467
A	Costa Livornese e Val di Cecina	H157	RADICONDOLI	_	0010	0,563
A	Costa Livornese e Val di Cecina	H157	RADICONDOLI	_	0011	0,635
A	Costa Livornese e Val di Cecina	H157	RADICONDOLI	_	0012	0,557
A	Costa Livornese e Val di Cecina	H157	RADICONDOLI	_	0013	0,577
A	Costa Livornese e Val di Cecina	H157	RADICONDOLI	_	0014	0,579

Allegato 2 - Indice tecnico per foglio catastale (Elenco ordinato per UIO, Comune e num. foglio catastale)

COD_UIO	UIO	COD_COM	NOME_COM	SEZ	FOGLIO	IT_N_CB
A	Costa Livornese e Val di Cecina	H157	RADICONDOLI	_	0015	0,585
A	Costa Livornese e Val di Cecina	H157	RADICONDOLI	_	0016	0,535
A	Costa Livornese e Val di Cecina	H157	RADICONDOLI	_	0017	0,549
A	Costa Livornese e Val di Cecina	H157	RADICONDOLI	_	0018	0,458
A	Costa Livornese e Val di Cecina	H157	RADICONDOLI	_	0019	0,530
A	Costa Livornese e Val di Cecina	H157	RADICONDOLI	_	0020	0,571
A	Costa Livornese e Val di Cecina	H157	RADICONDOLI	_	0021	0,661
A	Costa Livornese e Val di Cecina	H157	RADICONDOLI	_	0022	0,612
A	Costa Livornese e Val di Cecina	H157	RADICONDOLI	_	0023	0,595
A	Costa Livornese e Val di Cecina	H157	RADICONDOLI	_	0024	0,638
A	Costa Livornese e Val di Cecina	H157	RADICONDOLI	_	0025	0,698
A	Costa Livornese e Val di Cecina	H157	RADICONDOLI	_	0030	0,492
A	Costa Livornese e Val di Cecina	H157	RADICONDOLI	_	0031	0,532
A	Costa Livornese e Val di Cecina	H157	RADICONDOLI	_	0032	0,561
A	Costa Livornese e Val di Cecina	H157	RADICONDOLI	_	0033	0,519
A	Costa Livornese e Val di Cecina	H157	RADICONDOLI	_	0034	0,597
A	Costa Livornese e Val di Cecina	H157	RADICONDOLI	_	0035	0,643
A	Costa Livornese e Val di Cecina	H157	RADICONDOLI	_	0036	0,547
A	Costa Livornese e Val di Cecina	H157	RADICONDOLI	_	0042	0,574
A	Costa Livornese e Val di Cecina	H157	RADICONDOLI	_	0043	0,444
A	Costa Livornese e Val di Cecina	H157	RADICONDOLI	_	0044	0,495
A	Costa Livornese e Val di Cecina	H157	RADICONDOLI	_	0045	0,566
A	Costa Livornese e Val di Cecina	H157	RADICONDOLI	_	0046	0,549
A	Costa Livornese e Val di Cecina	H157	RADICONDOLI	_	0047	0,639
A	Costa Livornese e Val di Cecina	H157	RADICONDOLI	_	0053	0,535
A	Costa Livornese e Val di Cecina	H157	RADICONDOLI	_	0054	0,624
A	Costa Livornese e Val di Cecina	H157	RADICONDOLI	_	0055	0,600
A	Costa Livornese e Val di Cecina	H157	RADICONDOLI	_	0056	0,542
A	Costa Livornese e Val di Cecina	H157	RADICONDOLI	_	0057	0,537
A	Costa Livornese e Val di Cecina	H157	RADICONDOLI	_	0058	0,515
A	Costa Livornese e Val di Cecina	H157	RADICONDOLI	_	0059	0,494
A	Costa Livornese e Val di Cecina	H157	RADICONDOLI	_	0060	0,462
A	Costa Livornese e Val di Cecina	H157	RADICONDOLI	_	0061	0,533
A	Costa Livornese e Val di Cecina	H157	RADICONDOLI	_	0062	0,552
A	Costa Livornese e Val di Cecina	H157	RADICONDOLI	_	0063	0,563
A	Costa Livornese e Val di Cecina	H157	RADICONDOLI	_	0064	0,451
A	Costa Livornese e Val di Cecina	H157	RADICONDOLI	_	0065	0,634
A	Costa Livornese e Val di Cecina	H157	RADICONDOLI	_	0066	0,449
A	Costa Livornese e Val di Cecina	H157	RADICONDOLI	_	0067	0,593
A	Costa Livornese e Val di Cecina	H157	RADICONDOLI	_	0073	0,538
A	Costa Livornese e Val di Cecina	H157	RADICONDOLI	_	0074	0,488
A	Costa Livornese e Val di Cecina	H157	RADICONDOLI	_	0075	0,508
A	Costa Livornese e Val di Cecina	H157	RADICONDOLI	_	0076	0,525
A	Costa Livornese e Val di Cecina	H157	RADICONDOLI	_	0077	0,519
A	Costa Livornese e Val di Cecina	H157	RADICONDOLI	_	0078	0,515
A	Costa Livornese e Val di Cecina	H157	RADICONDOLI	_	0079	0,507
A	Costa Livornese e Val di Cecina	H157	RADICONDOLI	_	0080	0,482
A	Costa Livornese e Val di Cecina	H157	RADICONDOLI	_	0091	0,475
A	Costa Livornese e Val di Cecina	H157	RADICONDOLI	_	0092	0,565
A	Costa Livornese e Val di Cecina	H157	RADICONDOLI	_	0093	0,476
A	Costa Livornese e Val di Cecina	H157	RADICONDOLI	_	0094	0,505
A	Costa Livornese e Val di Cecina	H157	RADICONDOLI	_	0095	0,449

Allegato 2 - Indice tecnico per foglio catastale (Elenco ordinato per UIO, Comune e num. foglio catastale)

COD_UIO	UIO	COD_COM	NOME_COM	SEZ	FOGLIO	IT_N_CB
A	Costa Livornese e Val di Cecina	H157	RADICONDOLI	_	0096	0,558
A	Costa Livornese e Val di Cecina	H157	RADICONDOLI	_	0097	0,507
A	Costa Livornese e Val di Cecina	H157	RADICONDOLI	_	0098	0,607
A	Costa Livornese e Val di Cecina	H157	RADICONDOLI	_	0099	0,531
A	Costa Livornese e Val di Cecina	H157	RADICONDOLI	_	0105	0,474
A	Costa Livornese e Val di Cecina	H157	RADICONDOLI	_	0106	0,462
A	Costa Livornese e Val di Cecina	H157	RADICONDOLI	_	0107	0,457
A	Costa Livornese e Val di Cecina	H157	RADICONDOLI	_	0108	0,503
A	Costa Livornese e Val di Cecina	H157	RADICONDOLI	_	0109	0,445
A	Costa Livornese e Val di Cecina	H157	RADICONDOLI	_	0110	0,556
A	Costa Livornese e Val di Cecina	H157	RADICONDOLI	_	0111	0,530
A	Costa Livornese e Val di Cecina	H157	RADICONDOLI	_	0112	0,508
A	Costa Livornese e Val di Cecina	H157	RADICONDOLI	_	0113	0,516
A	Costa Livornese e Val di Cecina	H157	RADICONDOLI	_	0116	0,500
A	Costa Livornese e Val di Cecina	H157	RADICONDOLI	_	0117	0,451
A	Costa Livornese e Val di Cecina	H157	RADICONDOLI	_	0118	0,396
A	Costa Livornese e Val di Cecina	H157	RADICONDOLI	_	0119	0,406
A	Costa Livornese e Val di Cecina	H157	RADICONDOLI	_	0120	0,469
A	Costa Livornese e Val di Cecina	H157	RADICONDOLI	_	0121	0,546
A	Costa Livornese e Val di Cecina	H157	RADICONDOLI	_	0122	0,657
A	Costa Livornese e Val di Cecina	H157	RADICONDOLI	_	0123	0,452
A	Costa Livornese e Val di Cecina	H157	RADICONDOLI	_	0124	0,553
A	Costa Livornese e Val di Cecina	H157	RADICONDOLI	_	0125	0,445
A	Costa Livornese e Val di Cecina	H157	RADICONDOLI	_	0126	0,430
A	Costa Livornese e Val di Cecina	H157	RADICONDOLI	_	0127	0,419
A	Costa Livornese e Val di Cecina	H157	RADICONDOLI	_	0128	0,455
A	Costa Livornese e Val di Cecina	H157	RADICONDOLI	_	0129	0,484
A	Costa Livornese e Val di Cecina	H157	RADICONDOLI	_	0130	0,416
A	Costa Livornese e Val di Cecina	H157	RADICONDOLI	_	0131	0,447
A	Costa Livornese e Val di Cecina	H157	RADICONDOLI	_	0132	0,443
A	Costa Livornese e Val di Cecina	H157	RADICONDOLI	_	0133	0,415
A	Costa Livornese e Val di Cecina	H157	RADICONDOLI	_	0134	0,419
A	Costa Livornese e Val di Cecina	H319	RIPARBELLA	_	0005	0,393
A	Costa Livornese e Val di Cecina	H319	RIPARBELLA	_	0006	0,473
A	Costa Livornese e Val di Cecina	H319	RIPARBELLA	_	0007	0,384
A	Costa Livornese e Val di Cecina	H319	RIPARBELLA	_	0008	0,417
A	Costa Livornese e Val di Cecina	H319	RIPARBELLA	_	0009	0,466
A	Costa Livornese e Val di Cecina	H319	RIPARBELLA	_	0010	0,384
A	Costa Livornese e Val di Cecina	H319	RIPARBELLA	_	0011	0,384
A	Costa Livornese e Val di Cecina	H319	RIPARBELLA	_	0012	0,407
A	Costa Livornese e Val di Cecina	H319	RIPARBELLA	_	0013	0,485
A	Costa Livornese e Val di Cecina	H319	RIPARBELLA	_	0014	0,414
A	Costa Livornese e Val di Cecina	H319	RIPARBELLA	_	0015	0,394
A	Costa Livornese e Val di Cecina	H319	RIPARBELLA	_	0016	0,420
A	Costa Livornese e Val di Cecina	H319	RIPARBELLA	_	0017	0,446
A	Costa Livornese e Val di Cecina	H319	RIPARBELLA	_	0018	0,479
A	Costa Livornese e Val di Cecina	H319	RIPARBELLA	_	0019	0,459
A	Costa Livornese e Val di Cecina	H319	RIPARBELLA	_	0020	0,489
A	Costa Livornese e Val di Cecina	H319	RIPARBELLA	_	0021	0,444
A	Costa Livornese e Val di Cecina	H319	RIPARBELLA	_	0022	0,427
A	Costa Livornese e Val di Cecina	H319	RIPARBELLA	_	0023	0,470
A	Costa Livornese e Val di Cecina	H319	RIPARBELLA	_	0024	0,433

Allegato 2 - Indice tecnico per foglio catastale (Elenco ordinato per UIO, Comune e num. foglio catastale)

COD_UIO	UIO	COD_COM	NOME_COM	SEZ	FOGLIO	IT_N_CB
A	Costa Livornese e Val di Cecina	H319	RIPARBELLA	_	0025	0,410
A	Costa Livornese e Val di Cecina	H319	RIPARBELLA	_	0026	0,411
A	Costa Livornese e Val di Cecina	H319	RIPARBELLA	_	0027	0,364
A	Costa Livornese e Val di Cecina	H319	RIPARBELLA	_	0028	0,370
A	Costa Livornese e Val di Cecina	H319	RIPARBELLA	_	0029	0,455
A	Costa Livornese e Val di Cecina	H319	RIPARBELLA	_	0030	0,488
A	Costa Livornese e Val di Cecina	H319	RIPARBELLA	_	0031	0,458
A	Costa Livornese e Val di Cecina	H319	RIPARBELLA	_	0032	0,488
A	Costa Livornese e Val di Cecina	H319	RIPARBELLA	_	0033	0,428
A	Costa Livornese e Val di Cecina	H319	RIPARBELLA	_	0034	0,425
A	Costa Livornese e Val di Cecina	H319	RIPARBELLA	_	0035	0,481
A	Costa Livornese e Val di Cecina	H319	RIPARBELLA	_	0036	0,441
A	Costa Livornese e Val di Cecina	H319	RIPARBELLA	_	0037	0,494
A	Costa Livornese e Val di Cecina	H319	RIPARBELLA	_	0038	0,413
A	Costa Livornese e Val di Cecina	H319	RIPARBELLA	_	0039	0,465
A	Costa Livornese e Val di Cecina	H319	RIPARBELLA	_	0040	0,490
A	Costa Livornese e Val di Cecina	H319	RIPARBELLA	_	0041	0,483
A	Costa Livornese e Val di Cecina	H319	RIPARBELLA	_	0042	0,491
A	Costa Livornese e Val di Cecina	H319	RIPARBELLA	_	0043	0,369
A	Costa Livornese e Val di Cecina	H319	RIPARBELLA	_	0044	0,379
A	Costa Livornese e Val di Cecina	H319	RIPARBELLA	_	0045	0,419
A	Costa Livornese e Val di Cecina	H319	RIPARBELLA	_	0046	0,467
A	Costa Livornese e Val di Cecina	H319	RIPARBELLA	_	0047	0,467
A	Costa Livornese e Val di Cecina	H319	RIPARBELLA	_	0048	0,488
A	Costa Livornese e Val di Cecina	H319	RIPARBELLA	_	0049	0,542
A	Costa Livornese e Val di Cecina	H319	RIPARBELLA	_	0050	0,541
A	Costa Livornese e Val di Cecina	H319	RIPARBELLA	_	0051	0,751
A	Costa Livornese e Val di Cecina	H319	RIPARBELLA	_	0052	0,498
A	Costa Livornese e Val di Cecina	H319	RIPARBELLA	_	0053	0,439
A	Costa Livornese e Val di Cecina	H319	RIPARBELLA	_	0054	0,468
A	Costa Livornese e Val di Cecina	H319	RIPARBELLA	_	0055	0,589
A	Costa Livornese e Val di Cecina	H319	RIPARBELLA	_	0056	0,495
A	Costa Livornese e Val di Cecina	H319	RIPARBELLA	_	0057	0,695
A	Costa Livornese e Val di Cecina	H319	RIPARBELLA	_	0058	0,770
A	Costa Livornese e Val di Cecina	H570	ROSIGNANO MARITTIMO	_	0001	0,325
A	Costa Livornese e Val di Cecina	H570	ROSIGNANO MARITTIMO	_	0002	0,318
A	Costa Livornese e Val di Cecina	H570	ROSIGNANO MARITTIMO	_	0003	0,331
A	Costa Livornese e Val di Cecina	H570	ROSIGNANO MARITTIMO	_	0004	0,393
A	Costa Livornese e Val di Cecina	H570	ROSIGNANO MARITTIMO	_	0005	0,334
A	Costa Livornese e Val di Cecina	H570	ROSIGNANO MARITTIMO	_	0006	0,377
A	Costa Livornese e Val di Cecina	H570	ROSIGNANO MARITTIMO	_	0007	0,406
A	Costa Livornese e Val di Cecina	H570	ROSIGNANO MARITTIMO	_	0008	0,448
A	Costa Livornese e Val di Cecina	H570	ROSIGNANO MARITTIMO	_	0009	0,525
A	Costa Livornese e Val di Cecina	H570	ROSIGNANO MARITTIMO	_	0010	0,400
A	Costa Livornese e Val di Cecina	H570	ROSIGNANO MARITTIMO	_	0011	0,479
A	Costa Livornese e Val di Cecina	H570	ROSIGNANO MARITTIMO	_	0012	0,584
A	Costa Livornese e Val di Cecina	H570	ROSIGNANO MARITTIMO	_	0013	0,630
A	Costa Livornese e Val di Cecina	H570	ROSIGNANO MARITTIMO	_	0014	0,326
A	Costa Livornese e Val di Cecina	H570	ROSIGNANO MARITTIMO	_	0015	0,335
A	Costa Livornese e Val di Cecina	H570	ROSIGNANO MARITTIMO	_	0016	0,329
A	Costa Livornese e Val di Cecina	H570	ROSIGNANO MARITTIMO	_	0017	0,384
A	Costa Livornese e Val di Cecina	H570	ROSIGNANO MARITTIMO	_	0018	0,396

Allegato 2 - Indice tecnico per foglio catastale (Elenco ordinato per UIO, Comune e num. foglio catastale)

COD_UIO	UIO	COD_COM	NOME_COM	SEZ	FOGLIO	IT_N_CB
A	Costa Livornese e Val di Cecina	H570	ROSIGNANO MARITTIMO	_	0019	0,437
A	Costa Livornese e Val di Cecina	H570	ROSIGNANO MARITTIMO	_	0020	0,524
A	Costa Livornese e Val di Cecina	H570	ROSIGNANO MARITTIMO	_	0021	0,623
A	Costa Livornese e Val di Cecina	H570	ROSIGNANO MARITTIMO	_	0022	0,329
A	Costa Livornese e Val di Cecina	H570	ROSIGNANO MARITTIMO	_	0023	0,384
A	Costa Livornese e Val di Cecina	H570	ROSIGNANO MARITTIMO	_	0024	0,406
A	Costa Livornese e Val di Cecina	H570	ROSIGNANO MARITTIMO	_	0025	0,450
A	Costa Livornese e Val di Cecina	H570	ROSIGNANO MARITTIMO	_	0026	0,531
A	Costa Livornese e Val di Cecina	H570	ROSIGNANO MARITTIMO	_	0027	0,605
A	Costa Livornese e Val di Cecina	H570	ROSIGNANO MARITTIMO	_	0028	0,659
A	Costa Livornese e Val di Cecina	H570	ROSIGNANO MARITTIMO	_	0029	0,363
A	Costa Livornese e Val di Cecina	H570	ROSIGNANO MARITTIMO	_	0030	0,400
A	Costa Livornese e Val di Cecina	H570	ROSIGNANO MARITTIMO	_	0031	0,401
A	Costa Livornese e Val di Cecina	H570	ROSIGNANO MARITTIMO	_	0032	0,387
A	Costa Livornese e Val di Cecina	H570	ROSIGNANO MARITTIMO	_	0033	0,419
A	Costa Livornese e Val di Cecina	H570	ROSIGNANO MARITTIMO	_	0034	0,453
A	Costa Livornese e Val di Cecina	H570	ROSIGNANO MARITTIMO	_	0035	0,583
A	Costa Livornese e Val di Cecina	H570	ROSIGNANO MARITTIMO	_	0036	0,611
A	Costa Livornese e Val di Cecina	H570	ROSIGNANO MARITTIMO	_	0037	0,542
A	Costa Livornese e Val di Cecina	H570	ROSIGNANO MARITTIMO	_	0038	0,434
A	Costa Livornese e Val di Cecina	H570	ROSIGNANO MARITTIMO	_	0039	0,423
A	Costa Livornese e Val di Cecina	H570	ROSIGNANO MARITTIMO	_	0040	0,440
A	Costa Livornese e Val di Cecina	H570	ROSIGNANO MARITTIMO	_	0041	0,540
A	Costa Livornese e Val di Cecina	H570	ROSIGNANO MARITTIMO	_	0042	0,696
A	Costa Livornese e Val di Cecina	H570	ROSIGNANO MARITTIMO	_	0043	0,609
A	Costa Livornese e Val di Cecina	H570	ROSIGNANO MARITTIMO	_	0044	0,407
A	Costa Livornese e Val di Cecina	H570	ROSIGNANO MARITTIMO	_	0045	0,432
A	Costa Livornese e Val di Cecina	H570	ROSIGNANO MARITTIMO	_	0046	0,489
A	Costa Livornese e Val di Cecina	H570	ROSIGNANO MARITTIMO	_	0047	0,394
A	Costa Livornese e Val di Cecina	H570	ROSIGNANO MARITTIMO	_	0048	0,390
A	Costa Livornese e Val di Cecina	H570	ROSIGNANO MARITTIMO	_	0049	0,393
A	Costa Livornese e Val di Cecina	H570	ROSIGNANO MARITTIMO	_	0050	0,440
A	Costa Livornese e Val di Cecina	H570	ROSIGNANO MARITTIMO	_	0051	0,508
A	Costa Livornese e Val di Cecina	H570	ROSIGNANO MARITTIMO	_	0052	0,694
A	Costa Livornese e Val di Cecina	H570	ROSIGNANO MARITTIMO	_	0053	0,644
A	Costa Livornese e Val di Cecina	H570	ROSIGNANO MARITTIMO	_	0054	0,543
A	Costa Livornese e Val di Cecina	H570	ROSIGNANO MARITTIMO	_	0055	0,385
A	Costa Livornese e Val di Cecina	H570	ROSIGNANO MARITTIMO	_	0056	0,411
A	Costa Livornese e Val di Cecina	H570	ROSIGNANO MARITTIMO	_	0057	0,504
A	Costa Livornese e Val di Cecina	H570	ROSIGNANO MARITTIMO	_	0058	0,452
A	Costa Livornese e Val di Cecina	H570	ROSIGNANO MARITTIMO	_	0059	0,597
A	Costa Livornese e Val di Cecina	H570	ROSIGNANO MARITTIMO	_	0060	0,397
A	Costa Livornese e Val di Cecina	H570	ROSIGNANO MARITTIMO	_	0061	0,476
A	Costa Livornese e Val di Cecina	H570	ROSIGNANO MARITTIMO	_	0062	0,587
A	Costa Livornese e Val di Cecina	H570	ROSIGNANO MARITTIMO	_	0063	0,517
A	Costa Livornese e Val di Cecina	H570	ROSIGNANO MARITTIMO	_	0064	0,619
A	Costa Livornese e Val di Cecina	H570	ROSIGNANO MARITTIMO	_	0065	0,633
A	Costa Livornese e Val di Cecina	H570	ROSIGNANO MARITTIMO	_	0066	0,619
A	Costa Livornese e Val di Cecina	H570	ROSIGNANO MARITTIMO	_	0067	0,479
A	Costa Livornese e Val di Cecina	H570	ROSIGNANO MARITTIMO	_	0068	0,400
A	Costa Livornese e Val di Cecina	H570	ROSIGNANO MARITTIMO	_	0069	0,434
A	Costa Livornese e Val di Cecina	H570	ROSIGNANO MARITTIMO	_	0070	0,404

Allegato 2 - Indice tecnico per foglio catastale (Elenco ordinato per UIO, Comune e num. foglio catastale)

COD_UIO	UIO	COD_COM	NOME_COM	SEZ	FOGLIO	IT_N_CB
A	Costa Livornese e Val di Cecina	H570	ROSIGNANO MARITTIMO	_	0071	0,434
A	Costa Livornese e Val di Cecina	H570	ROSIGNANO MARITTIMO	_	0072	0,732
A	Costa Livornese e Val di Cecina	H570	ROSIGNANO MARITTIMO	_	0073	0,574
A	Costa Livornese e Val di Cecina	H570	ROSIGNANO MARITTIMO	_	0074	0,570
A	Costa Livornese e Val di Cecina	H570	ROSIGNANO MARITTIMO	_	0075	0,420
A	Costa Livornese e Val di Cecina	H570	ROSIGNANO MARITTIMO	_	0076	0,595
A	Costa Livornese e Val di Cecina	H570	ROSIGNANO MARITTIMO	_	0077	0,440
A	Costa Livornese e Val di Cecina	H570	ROSIGNANO MARITTIMO	_	0078	0,400
A	Costa Livornese e Val di Cecina	H570	ROSIGNANO MARITTIMO	_	0079	0,649
A	Costa Livornese e Val di Cecina	H570	ROSIGNANO MARITTIMO	_	0080	0,626
A	Costa Livornese e Val di Cecina	H570	ROSIGNANO MARITTIMO	_	0081	0,638
A	Costa Livornese e Val di Cecina	H570	ROSIGNANO MARITTIMO	_	0082	0,625
A	Costa Livornese e Val di Cecina	H570	ROSIGNANO MARITTIMO	_	0083	0,639
A	Costa Livornese e Val di Cecina	H570	ROSIGNANO MARITTIMO	_	0084	0,575
A	Costa Livornese e Val di Cecina	H570	ROSIGNANO MARITTIMO	_	0085	0,651
A	Costa Livornese e Val di Cecina	H570	ROSIGNANO MARITTIMO	_	0086	0,623
A	Costa Livornese e Val di Cecina	H570	ROSIGNANO MARITTIMO	_	0087	0,679
A	Costa Livornese e Val di Cecina	H570	ROSIGNANO MARITTIMO	_	0088	0,537
A	Costa Livornese e Val di Cecina	H570	ROSIGNANO MARITTIMO	_	0089	0,613
A	Costa Livornese e Val di Cecina	H570	ROSIGNANO MARITTIMO	_	0090	0,624
A	Costa Livornese e Val di Cecina	H570	ROSIGNANO MARITTIMO	_	0091	0,705
A	Costa Livornese e Val di Cecina	H570	ROSIGNANO MARITTIMO	_	0092	0,753
A	Costa Livornese e Val di Cecina	H570	ROSIGNANO MARITTIMO	_	0093	0,696
A	Costa Livornese e Val di Cecina	H570	ROSIGNANO MARITTIMO	_	0094	0,644
A	Costa Livornese e Val di Cecina	H570	ROSIGNANO MARITTIMO	_	0095	0,609
A	Costa Livornese e Val di Cecina	H570	ROSIGNANO MARITTIMO	_	0096	0,603
A	Costa Livornese e Val di Cecina	H570	ROSIGNANO MARITTIMO	_	0097	0,620
A	Costa Livornese e Val di Cecina	H570	ROSIGNANO MARITTIMO	_	0098	0,808
A	Costa Livornese e Val di Cecina	H570	ROSIGNANO MARITTIMO	_	0099	0,683
A	Costa Livornese e Val di Cecina	H570	ROSIGNANO MARITTIMO	_	0100	0,643
A	Costa Livornese e Val di Cecina	H570	ROSIGNANO MARITTIMO	_	0101	0,625
A	Costa Livornese e Val di Cecina	H570	ROSIGNANO MARITTIMO	_	0102	0,795
A	Costa Livornese e Val di Cecina	H570	ROSIGNANO MARITTIMO	_	0103	0,725
A	Costa Livornese e Val di Cecina	H570	ROSIGNANO MARITTIMO	_	0104	0,724
A	Costa Livornese e Val di Cecina	H570	ROSIGNANO MARITTIMO	_	0105	0,723
A	Costa Livornese e Val di Cecina	H570	ROSIGNANO MARITTIMO	_	0106	0,783
A	Costa Livornese e Val di Cecina	H570	ROSIGNANO MARITTIMO	_	0107	0,726
A	Costa Livornese e Val di Cecina	H570	ROSIGNANO MARITTIMO	_	0108	0,724
A	Costa Livornese e Val di Cecina	H570	ROSIGNANO MARITTIMO	_	0109	0,732
A	Costa Livornese e Val di Cecina	H570	ROSIGNANO MARITTIMO	_	0110	0,816
A	Costa Livornese e Val di Cecina	H570	ROSIGNANO MARITTIMO	_	0111	0,803
A	Costa Livornese e Val di Cecina	H570	ROSIGNANO MARITTIMO	_	0112	0,738
A	Costa Livornese e Val di Cecina	H570	ROSIGNANO MARITTIMO	_	0113	0,722
A	Costa Livornese e Val di Cecina	H570	ROSIGNANO MARITTIMO	_	0114	0,727
A	Costa Livornese e Val di Cecina	H570	ROSIGNANO MARITTIMO	_	0115	0,810
A	Costa Livornese e Val di Cecina	H570	ROSIGNANO MARITTIMO	_	0116	0,818
A	Costa Livornese e Val di Cecina	H570	ROSIGNANO MARITTIMO	_	0117	0,791
A	Costa Livornese e Val di Cecina	H570	ROSIGNANO MARITTIMO	_	0118	0,804
A	Costa Livornese e Val di Cecina	H570	ROSIGNANO MARITTIMO	_	0119	0,883
A	Costa Livornese e Val di Cecina	H570	ROSIGNANO MARITTIMO	_	0120	0,814
A	Costa Livornese e Val di Cecina	I390	SAN VINCENZO	_	0001	0,685
A	Costa Livornese e Val di Cecina	I390	SAN VINCENZO	_	0002	0,722

Allegato 2 - Indice tecnico per foglio catastale (Elenco ordinato per UIO, Comune e num. foglio catastale)

COD_UIO	UIO	COD_COM	NOME_COM	SEZ	FOGLIO	IT_N_CB
A	Costa Livornese e Val di Cecina	I390	SAN VINCENZO	_	0003	0,565
A	Costa Livornese e Val di Cecina	I390	SAN VINCENZO	_	0013	0,543
A	Costa Livornese e Val di Cecina	I217	SANTA LUCE	_	0011	0,506
A	Costa Livornese e Val di Cecina	I217	SANTA LUCE	_	0012	0,583
A	Costa Livornese e Val di Cecina	I217	SANTA LUCE	_	0013	0,399
A	Costa Livornese e Val di Cecina	I217	SANTA LUCE	_	0019	0,551
A	Costa Livornese e Val di Cecina	I217	SANTA LUCE	_	0020	0,510
A	Costa Livornese e Val di Cecina	I217	SANTA LUCE	_	0021	0,532
A	Costa Livornese e Val di Cecina	I217	SANTA LUCE	_	0022	0,563
A	Costa Livornese e Val di Cecina	I217	SANTA LUCE	_	0023	0,420
A	Costa Livornese e Val di Cecina	I217	SANTA LUCE	_	0025	0,564
A	Costa Livornese e Val di Cecina	I217	SANTA LUCE	_	0026	0,568
A	Costa Livornese e Val di Cecina	I217	SANTA LUCE	_	0027	0,522
A	Costa Livornese e Val di Cecina	I217	SANTA LUCE	_	0028	0,546
A	Costa Livornese e Val di Cecina	I217	SANTA LUCE	_	0029	0,523
A	Costa Livornese e Val di Cecina	I217	SANTA LUCE	_	0030	0,488
A	Costa Livornese e Val di Cecina	I217	SANTA LUCE	_	0031	0,450
A	Costa Livornese e Val di Cecina	I217	SANTA LUCE	_	0032	0,418
A	Costa Livornese e Val di Cecina	I217	SANTA LUCE	_	0033	0,390
A	Costa Livornese e Val di Cecina	I217	SANTA LUCE	_	0034	0,373
A	Costa Livornese e Val di Cecina	I217	SANTA LUCE	_	0035	0,374
A	Costa Livornese e Val di Cecina	I217	SANTA LUCE	_	0036	0,570
A	Costa Livornese e Val di Cecina	I217	SANTA LUCE	_	0037	0,575
A	Costa Livornese e Val di Cecina	I217	SANTA LUCE	_	0038	0,563
A	Costa Livornese e Val di Cecina	I217	SANTA LUCE	_	0039	0,510
A	Costa Livornese e Val di Cecina	I217	SANTA LUCE	_	0040	0,518
A	Costa Livornese e Val di Cecina	I217	SANTA LUCE	_	0041	0,439
A	Costa Livornese e Val di Cecina	I217	SANTA LUCE	_	0042	0,409
A	Costa Livornese e Val di Cecina	I217	SANTA LUCE	_	0043	0,628
A	Costa Livornese e Val di Cecina	I217	SANTA LUCE	_	0044	0,542
A	Costa Livornese e Val di Cecina	I217	SANTA LUCE	_	0045	0,659
A	Costa Livornese e Val di Cecina	I217	SANTA LUCE	_	0046	0,513
A	Costa Livornese e Val di Cecina	I217	SANTA LUCE	_	0047	0,502
A	Costa Livornese e Val di Cecina	I217	SANTA LUCE	_	0048	0,418
A	Costa Livornese e Val di Cecina	I217	SANTA LUCE	_	0049	0,650
A	Costa Livornese e Val di Cecina	I217	SANTA LUCE	_	0050	0,714
A	Costa Livornese e Val di Cecina	I217	SANTA LUCE	_	0051	0,532
A	Costa Livornese e Val di Cecina	I217	SANTA LUCE	_	0052	0,522
A	Costa Livornese e Val di Cecina	I217	SANTA LUCE	_	0053	0,706
A	Costa Livornese e Val di Cecina	I217	SANTA LUCE	_	0054	0,730
A	Costa Livornese e Val di Cecina	I217	SANTA LUCE	_	0055	0,789
A	Costa Livornese e Val di Cecina	I217	SANTA LUCE	_	0056	0,538
A	Costa Livornese e Val di Cecina	I217	SANTA LUCE	_	0057	0,544
A	Costa Livornese e Val di Cecina	I217	SANTA LUCE	_	0058	0,474
A	Costa Livornese e Val di Cecina	I217	SANTA LUCE	_	0059	0,621
A	Costa Livornese e Val di Cecina	I217	SANTA LUCE	_	0060	0,556
A	Costa Livornese e Val di Cecina	I217	SANTA LUCE	_	0061	0,651
A	Costa Livornese e Val di Cecina	I217	SANTA LUCE	_	0062	0,576
A	Costa Livornese e Val di Cecina	I217	SANTA LUCE	_	0063	0,521
A	Costa Livornese e Val di Cecina	I217	SANTA LUCE	_	0064	0,492
A	Costa Livornese e Val di Cecina	I217	SANTA LUCE	_	0065	0,407
A	Costa Livornese e Val di Cecina	I217	SANTA LUCE	_	0066	0,448

Allegato 2 - Indice tecnico per foglio catastale (Elenco ordinato per UIO, Comune e num. foglio catastale)

COD_UIO	UIO	COD_COM	NOME_COM	SEZ	FOGLIO	IT_N_CB
A	Costa Livornese e Val di Cecina	I217	SANTA LUCE	_	0067	0,558
A	Costa Livornese e Val di Cecina	I217	SANTA LUCE	_	0068	0,540
A	Costa Livornese e Val di Cecina	I217	SANTA LUCE	_	0069	0,526
A	Costa Livornese e Val di Cecina	I217	SANTA LUCE	_	0070	0,439
A	Costa Livornese e Val di Cecina	I217	SANTA LUCE	_	0071	0,324
A	Costa Livornese e Val di Cecina	I217	SANTA LUCE	_	0072	0,371
A	Costa Livornese e Val di Cecina	I217	SANTA LUCE	_	0073	0,501
A	Costa Livornese e Val di Cecina	I217	SANTA LUCE	_	0074	0,613
A	Costa Livornese e Val di Cecina	I454	SASSETTA	_	0001	0,453
A	Costa Livornese e Val di Cecina	I454	SASSETTA	_	0002	0,514
A	Costa Livornese e Val di Cecina	I454	SASSETTA	_	0003	0,352
A	Costa Livornese e Val di Cecina	I454	SASSETTA	_	0004	0,470
A	Costa Livornese e Val di Cecina	I454	SASSETTA	_	0005	0,474
A	Costa Livornese e Val di Cecina	M126	VOLTERRA	_	0097	0,583
A	Costa Livornese e Val di Cecina	M126	VOLTERRA	_	0098	0,606
A	Costa Livornese e Val di Cecina	M126	VOLTERRA	_	0108	0,492
A	Costa Livornese e Val di Cecina	M126	VOLTERRA	_	0109	0,481
A	Costa Livornese e Val di Cecina	M126	VOLTERRA	_	0110	0,483
A	Costa Livornese e Val di Cecina	M126	VOLTERRA	_	0111	0,494
A	Costa Livornese e Val di Cecina	M126	VOLTERRA	_	0112	0,523
A	Costa Livornese e Val di Cecina	M126	VOLTERRA	_	0113	0,566
A	Costa Livornese e Val di Cecina	M126	VOLTERRA	_	0115	0,469
A	Costa Livornese e Val di Cecina	M126	VOLTERRA	_	0117	0,495
A	Costa Livornese e Val di Cecina	M126	VOLTERRA	_	0124	0,458
A	Costa Livornese e Val di Cecina	M126	VOLTERRA	_	0125	0,478
A	Costa Livornese e Val di Cecina	M126	VOLTERRA	_	0126	0,442
A	Costa Livornese e Val di Cecina	M126	VOLTERRA	_	0127	0,536
A	Costa Livornese e Val di Cecina	M126	VOLTERRA	_	0128	0,530
A	Costa Livornese e Val di Cecina	M126	VOLTERRA	_	0129	0,592
A	Costa Livornese e Val di Cecina	M126	VOLTERRA	_	0130	0,528
A	Costa Livornese e Val di Cecina	M126	VOLTERRA	_	0131	0,538
A	Costa Livornese e Val di Cecina	M126	VOLTERRA	_	0138	0,516
A	Costa Livornese e Val di Cecina	M126	VOLTERRA	_	0139	0,477
A	Costa Livornese e Val di Cecina	M126	VOLTERRA	_	0140	0,467
A	Costa Livornese e Val di Cecina	M126	VOLTERRA	_	0141	0,494
A	Costa Livornese e Val di Cecina	M126	VOLTERRA	_	0142	0,516
A	Costa Livornese e Val di Cecina	M126	VOLTERRA	_	0143	0,474
A	Costa Livornese e Val di Cecina	M126	VOLTERRA	_	0144	0,458
A	Costa Livornese e Val di Cecina	M126	VOLTERRA	_	0145	0,470
A	Costa Livornese e Val di Cecina	M126	VOLTERRA	_	0146	0,466
A	Costa Livornese e Val di Cecina	M126	VOLTERRA	_	0147	0,472
A	Costa Livornese e Val di Cecina	M126	VOLTERRA	_	0148	0,475
A	Costa Livornese e Val di Cecina	M126	VOLTERRA	_	0149	0,515
A	Costa Livornese e Val di Cecina	M126	VOLTERRA	_	0150	0,469
A	Costa Livornese e Val di Cecina	M126	VOLTERRA	_	0151	0,478
A	Costa Livornese e Val di Cecina	M126	VOLTERRA	_	0152	0,492
A	Costa Livornese e Val di Cecina	M126	VOLTERRA	_	0153	0,497
A	Costa Livornese e Val di Cecina	M126	VOLTERRA	_	0154	0,475
A	Costa Livornese e Val di Cecina	M126	VOLTERRA	_	0155	0,571
A	Costa Livornese e Val di Cecina	M126	VOLTERRA	_	0156	0,560
A	Costa Livornese e Val di Cecina	M126	VOLTERRA	_	0158	0,493
A	Costa Livornese e Val di Cecina	M126	VOLTERRA	_	0159	0,446

Allegato 2 - Indice tecnico per foglio catastale (Elenco ordinato per UIO, Comune e num. foglio catastale)

COD_UIO	UIO	COD_COM	NOME_COM	SEZ	FOGLIO	IT_N_CB
A	Costa Livornese e Val di Cecina	M126	VOLTERRA	_	0160	0,441
A	Costa Livornese e Val di Cecina	M126	VOLTERRA	_	0161	0,500
A	Costa Livornese e Val di Cecina	M126	VOLTERRA	_	0162	0,493
A	Costa Livornese e Val di Cecina	M126	VOLTERRA	_	0163	0,495
A	Costa Livornese e Val di Cecina	M126	VOLTERRA	_	0164	0,462
A	Costa Livornese e Val di Cecina	M126	VOLTERRA	_	0165	0,439
A	Costa Livornese e Val di Cecina	M126	VOLTERRA	_	0166	0,443
A	Costa Livornese e Val di Cecina	M126	VOLTERRA	_	0167	0,453
A	Costa Livornese e Val di Cecina	M126	VOLTERRA	_	0168	0,477
A	Costa Livornese e Val di Cecina	M126	VOLTERRA	_	0169	0,475
A	Costa Livornese e Val di Cecina	M126	VOLTERRA	_	0170	0,488
A	Costa Livornese e Val di Cecina	M126	VOLTERRA	_	0171	0,477
A	Costa Livornese e Val di Cecina	M126	VOLTERRA	_	0172	0,497
A	Costa Livornese e Val di Cecina	M126	VOLTERRA	_	0173	0,469
A	Costa Livornese e Val di Cecina	M126	VOLTERRA	_	0174	0,462
A	Costa Livornese e Val di Cecina	M126	VOLTERRA	_	0175	0,473
A	Costa Livornese e Val di Cecina	M126	VOLTERRA	_	0176	0,488
A	Costa Livornese e Val di Cecina	M126	VOLTERRA	_	0177	0,442
A	Costa Livornese e Val di Cecina	M126	VOLTERRA	_	0178	0,476
A	Costa Livornese e Val di Cecina	M126	VOLTERRA	_	0179	0,490
A	Costa Livornese e Val di Cecina	M126	VOLTERRA	_	0180	0,489
A	Costa Livornese e Val di Cecina	M126	VOLTERRA	_	0181	0,525
A	Costa Livornese e Val di Cecina	M126	VOLTERRA	_	0182	0,489
A	Costa Livornese e Val di Cecina	M126	VOLTERRA	_	0183	0,380
A	Costa Livornese e Val di Cecina	M126	VOLTERRA	_	0184	0,387
A	Costa Livornese e Val di Cecina	M126	VOLTERRA	_	0185	0,382
A	Costa Livornese e Val di Cecina	M126	VOLTERRA	_	0186	0,402
A	Costa Livornese e Val di Cecina	M126	VOLTERRA	_	0187	0,444
A	Costa Livornese e Val di Cecina	M126	VOLTERRA	_	0188	0,592
A	Costa Livornese e Val di Cecina	M126	VOLTERRA	_	0189	0,509
A	Costa Livornese e Val di Cecina	M126	VOLTERRA	_	0190	0,503
A	Costa Livornese e Val di Cecina	M126	VOLTERRA	_	0191	0,436
A	Costa Livornese e Val di Cecina	M126	VOLTERRA	_	0192	0,448
A	Costa Livornese e Val di Cecina	M126	VOLTERRA	_	0193	0,458
A	Costa Livornese e Val di Cecina	M126	VOLTERRA	_	0194	0,465
A	Costa Livornese e Val di Cecina	M126	VOLTERRA	_	0195	0,518
A	Costa Livornese e Val di Cecina	M126	VOLTERRA	_	0196	0,437
A	Costa Livornese e Val di Cecina	M126	VOLTERRA	_	0197	0,433
A	Costa Livornese e Val di Cecina	M126	VOLTERRA	_	0198	0,403
A	Costa Livornese e Val di Cecina	M126	VOLTERRA	_	0199	0,370
A	Costa Livornese e Val di Cecina	M126	VOLTERRA	_	0200	0,399
A	Costa Livornese e Val di Cecina	M126	VOLTERRA	_	0201	0,539
A	Costa Livornese e Val di Cecina	M126	VOLTERRA	_	0202	0,499
A	Costa Livornese e Val di Cecina	M126	VOLTERRA	_	0203	0,527
A	Costa Livornese e Val di Cecina	M126	VOLTERRA	_	0204	0,491
A	Costa Livornese e Val di Cecina	M126	VOLTERRA	_	0205	0,444
A	Costa Livornese e Val di Cecina	M126	VOLTERRA	_	0206	0,398
A	Costa Livornese e Val di Cecina	M126	VOLTERRA	_	0207	0,424
A	Costa Livornese e Val di Cecina	M126	VOLTERRA	_	0208	0,451
A	Costa Livornese e Val di Cecina	M126	VOLTERRA	_	0209	0,492
A	Costa Livornese e Val di Cecina	M126	VOLTERRA	_	0210	0,496
A	Costa Livornese e Val di Cecina	M126	VOLTERRA	_	0211	0,558

Allegato 2 - Indice tecnico per foglio catastale (Elenco ordinato per UIO, Comune e num. foglio catastale)

COD_UIO	UIO	COD_COM	NOME_COM	SEZ	FOGLIO	IT_N_CB
A	Costa Livornese e Val di Cecina	M126	VOLTERRA	_	0212	0,393
A	Costa Livornese e Val di Cecina	M126	VOLTERRA	_	0213	0,379
A	Costa Livornese e Val di Cecina	M126	VOLTERRA	_	0214	0,377
A	Costa Livornese e Val di Cecina	M126	VOLTERRA	_	0215	0,374
A	Costa Livornese e Val di Cecina	M126	VOLTERRA	_	0216	0,369
A	Costa Livornese e Val di Cecina	M126	VOLTERRA	_	0217	0,391
A	Costa Livornese e Val di Cecina	M126	VOLTERRA	_	0218	0,373
A	Costa Livornese e Val di Cecina	M126	VOLTERRA	_	0219	0,385
A	Costa Livornese e Val di Cecina	M126	VOLTERRA	_	0220	0,360
A	Costa Livornese e Val di Cecina	M126	VOLTERRA	_	0221	0,528
A	Costa Livornese e Val di Cecina	M126	VOLTERRA	_	0222	0,455
A	Costa Livornese e Val di Cecina	M126	VOLTERRA	_	0223	0,427
A	Costa Livornese e Val di Cecina	M126	VOLTERRA	_	0224	0,495
A	Costa Livornese e Val di Cecina	M126	VOLTERRA	_	0225	0,542
A	Costa Livornese e Val di Cecina	M126	VOLTERRA	_	0226	0,401
A	Costa Livornese e Val di Cecina	M126	VOLTERRA	_	0227	0,394
A	Costa Livornese e Val di Cecina	M126	VOLTERRA	_	0228	0,604
A	Costa Livornese e Val di Cecina	M126	VOLTERRA	_	0229	0,526
A	Costa Livornese e Val di Cecina	M126	VOLTERRA	_	0230	0,512
A	Costa Livornese e Val di Cecina	M126	VOLTERRA	_	0231	0,558
A	Costa Livornese e Val di Cecina	M126	VOLTERRA	_	0232	0,531
A	Costa Livornese e Val di Cecina	M126	VOLTERRA	_	0233	0,474
A	Costa Livornese e Val di Cecina	M126	VOLTERRA	_	0234	0,534
A	Costa Livornese e Val di Cecina	M126	VOLTERRA	_	0235	0,460
A	Costa Livornese e Val di Cecina	M126	VOLTERRA	_	0236	0,394
A	Costa Livornese e Val di Cecina	M126	VOLTERRA	_	0237	0,384
A	Costa Livornese e Val di Cecina	M126	VOLTERRA	_	0238	0,420
A	Costa Livornese e Val di Cecina	M126	VOLTERRA	_	0239	0,393
A	Costa Livornese e Val di Cecina	M126	VOLTERRA	_	0240	0,384
A	Costa Livornese e Val di Cecina	M126	VOLTERRA	_	0241	0,432
A	Costa Livornese e Val di Cecina	M126	VOLTERRA	_	0242	0,441
A	Costa Livornese e Val di Cecina	M126	VOLTERRA	_	0243	0,418
A	Costa Livornese e Val di Cecina	M126	VOLTERRA	_	0244	0,443
A	Costa Livornese e Val di Cecina	M126	VOLTERRA	_	0245	0,405
A	Costa Livornese e Val di Cecina	M126	VOLTERRA	_	0246	0,443
A	Costa Livornese e Val di Cecina	M126	VOLTERRA	_	0247	0,524
A	Costa Livornese e Val di Cecina	M126	VOLTERRA	_	0248	0,437
A	Costa Livornese e Val di Cecina	M126	VOLTERRA	_	0249	0,424
A	Costa Livornese e Val di Cecina	M126	VOLTERRA	_	0250	0,486
A	Costa Livornese e Val di Cecina	M126	VOLTERRA	_	0251	0,594
A	Costa Livornese e Val di Cecina	M126	VOLTERRA	_	0252	0,597
A	Costa Livornese e Val di Cecina	M126	VOLTERRA	_	0253	0,534
A	Costa Livornese e Val di Cecina	M126	VOLTERRA	_	0254	0,611
B	Val di Cornia e Pecora	B509	CAMPIGLIA MARITTIMA	_	0012	0,628
B	Val di Cornia e Pecora	B509	CAMPIGLIA MARITTIMA	_	0013	0,547
B	Val di Cornia e Pecora	B509	CAMPIGLIA MARITTIMA	_	0014	0,545
B	Val di Cornia e Pecora	B509	CAMPIGLIA MARITTIMA	_	0015	0,566
B	Val di Cornia e Pecora	B509	CAMPIGLIA MARITTIMA	_	0016	0,530
B	Val di Cornia e Pecora	B509	CAMPIGLIA MARITTIMA	_	0020	0,658
B	Val di Cornia e Pecora	B509	CAMPIGLIA MARITTIMA	_	0021	0,565
B	Val di Cornia e Pecora	B509	CAMPIGLIA MARITTIMA	_	0022	0,541
B	Val di Cornia e Pecora	B509	CAMPIGLIA MARITTIMA	_	0023	0,531

Allegato 2 - Indice tecnico per foglio catastale (Elenco ordinato per UIO, Comune e num. foglio catastale)

COD_UIO	UIO	COD_COM	NOME_COM	SEZ	FOGLIO	IT_N_CB
B	Val di Cornia e Pecora	B509	CAMPIGLIA MARITTIMA	_	0024	0,544
B	Val di Cornia e Pecora	B509	CAMPIGLIA MARITTIMA	_	0025	0,510
B	Val di Cornia e Pecora	B509	CAMPIGLIA MARITTIMA	_	0026	0,561
B	Val di Cornia e Pecora	B509	CAMPIGLIA MARITTIMA	_	0030	0,851
B	Val di Cornia e Pecora	B509	CAMPIGLIA MARITTIMA	_	0032	0,707
B	Val di Cornia e Pecora	B509	CAMPIGLIA MARITTIMA	_	0033	0,727
B	Val di Cornia e Pecora	B509	CAMPIGLIA MARITTIMA	_	0034	0,608
B	Val di Cornia e Pecora	B509	CAMPIGLIA MARITTIMA	_	0035	0,550
B	Val di Cornia e Pecora	B509	CAMPIGLIA MARITTIMA	_	0036	0,525
B	Val di Cornia e Pecora	B509	CAMPIGLIA MARITTIMA	_	0037	0,592
B	Val di Cornia e Pecora	B509	CAMPIGLIA MARITTIMA	_	0038	0,544
B	Val di Cornia e Pecora	B509	CAMPIGLIA MARITTIMA	_	0039	0,548
B	Val di Cornia e Pecora	B509	CAMPIGLIA MARITTIMA	_	0041	0,752
B	Val di Cornia e Pecora	B509	CAMPIGLIA MARITTIMA	_	0042	0,750
B	Val di Cornia e Pecora	B509	CAMPIGLIA MARITTIMA	_	0043	0,723
B	Val di Cornia e Pecora	B509	CAMPIGLIA MARITTIMA	_	0044	0,739
B	Val di Cornia e Pecora	B509	CAMPIGLIA MARITTIMA	_	0045	0,727
B	Val di Cornia e Pecora	B509	CAMPIGLIA MARITTIMA	_	0046	0,738
B	Val di Cornia e Pecora	B509	CAMPIGLIA MARITTIMA	_	0047	0,788
B	Val di Cornia e Pecora	B509	CAMPIGLIA MARITTIMA	_	0048	0,653
B	Val di Cornia e Pecora	B509	CAMPIGLIA MARITTIMA	_	0049	0,574
B	Val di Cornia e Pecora	B509	CAMPIGLIA MARITTIMA	_	0050	0,706
B	Val di Cornia e Pecora	B509	CAMPIGLIA MARITTIMA	_	0051	0,549
B	Val di Cornia e Pecora	B509	CAMPIGLIA MARITTIMA	_	0052	0,577
B	Val di Cornia e Pecora	B509	CAMPIGLIA MARITTIMA	_	0053	0,590
B	Val di Cornia e Pecora	B509	CAMPIGLIA MARITTIMA	_	0054	0,710
B	Val di Cornia e Pecora	B509	CAMPIGLIA MARITTIMA	_	0055	0,625
B	Val di Cornia e Pecora	B509	CAMPIGLIA MARITTIMA	_	0056	0,784
B	Val di Cornia e Pecora	B509	CAMPIGLIA MARITTIMA	_	0057	0,803
B	Val di Cornia e Pecora	B509	CAMPIGLIA MARITTIMA	_	0058	0,798
B	Val di Cornia e Pecora	B509	CAMPIGLIA MARITTIMA	_	0059	0,836
B	Val di Cornia e Pecora	B509	CAMPIGLIA MARITTIMA	_	0060	0,821
B	Val di Cornia e Pecora	B509	CAMPIGLIA MARITTIMA	_	0061	0,838
B	Val di Cornia e Pecora	B509	CAMPIGLIA MARITTIMA	_	0062	0,897
B	Val di Cornia e Pecora	B509	CAMPIGLIA MARITTIMA	_	0063	1,000
B	Val di Cornia e Pecora	B509	CAMPIGLIA MARITTIMA	_	0064	0,868
B	Val di Cornia e Pecora	B509	CAMPIGLIA MARITTIMA	_	0065	0,872
B	Val di Cornia e Pecora	B509	CAMPIGLIA MARITTIMA	_	0066	0,998
B	Val di Cornia e Pecora	B509	CAMPIGLIA MARITTIMA	_	0067	1,000
B	Val di Cornia e Pecora	B509	CAMPIGLIA MARITTIMA	_	0068	0,840
B	Val di Cornia e Pecora	B509	CAMPIGLIA MARITTIMA	_	0069	0,924
B	Val di Cornia e Pecora	B509	CAMPIGLIA MARITTIMA	_	0070	0,859
B	Val di Cornia e Pecora	B509	CAMPIGLIA MARITTIMA	_	0071	0,874
B	Val di Cornia e Pecora	B509	CAMPIGLIA MARITTIMA	_	0072	0,938
B	Val di Cornia e Pecora	B509	CAMPIGLIA MARITTIMA	_	0073	0,985
B	Val di Cornia e Pecora	B509	CAMPIGLIA MARITTIMA	_	0074	0,973
B	Val di Cornia e Pecora	B509	CAMPIGLIA MARITTIMA	_	0075	0,786
B	Val di Cornia e Pecora	B509	CAMPIGLIA MARITTIMA	_	0076	0,759
B	Val di Cornia e Pecora	B509	CAMPIGLIA MARITTIMA	_	0077	0,603
B	Val di Cornia e Pecora	C244	CASTELNUOVO VAL DI CECINA	_	0035	0,395
B	Val di Cornia e Pecora	C244	CASTELNUOVO VAL DI CECINA	_	0036	0,371
B	Val di Cornia e Pecora	C244	CASTELNUOVO VAL DI CECINA	_	0044	0,407

Allegato 2 - Indice tecnico per foglio catastale (Elenco ordinato per UIO, Comune e num. foglio catastale)

COD_UIO	UIO	COD_COM	NOME_COM	SEZ	FOGLIO	IT_N_CB
B	Val di Cornia e Pecora	C244	CASTELNUOVO VAL DI CECINA	_	0045	0,356
B	Val di Cornia e Pecora	C244	CASTELNUOVO VAL DI CECINA	_	0046	0,354
B	Val di Cornia e Pecora	C244	CASTELNUOVO VAL DI CECINA	_	0047	0,338
B	Val di Cornia e Pecora	C244	CASTELNUOVO VAL DI CECINA	_	0048	0,347
B	Val di Cornia e Pecora	C244	CASTELNUOVO VAL DI CECINA	_	0053	0,447
B	Val di Cornia e Pecora	C244	CASTELNUOVO VAL DI CECINA	_	0054	0,421
B	Val di Cornia e Pecora	C244	CASTELNUOVO VAL DI CECINA	_	0055	0,369
B	Val di Cornia e Pecora	C244	CASTELNUOVO VAL DI CECINA	_	0056	0,333
B	Val di Cornia e Pecora	C244	CASTELNUOVO VAL DI CECINA	_	0057	0,325
B	Val di Cornia e Pecora	C244	CASTELNUOVO VAL DI CECINA	_	0058	0,346
B	Val di Cornia e Pecora	C244	CASTELNUOVO VAL DI CECINA	_	0059	0,337
B	Val di Cornia e Pecora	C244	CASTELNUOVO VAL DI CECINA	_	0063	0,388
B	Val di Cornia e Pecora	C244	CASTELNUOVO VAL DI CECINA	_	0064	0,403
B	Val di Cornia e Pecora	C244	CASTELNUOVO VAL DI CECINA	_	0065	0,331
B	Val di Cornia e Pecora	C244	CASTELNUOVO VAL DI CECINA	_	0066	0,364
B	Val di Cornia e Pecora	C244	CASTELNUOVO VAL DI CECINA	_	0067	0,369
B	Val di Cornia e Pecora	C244	CASTELNUOVO VAL DI CECINA	_	0068	0,355
B	Val di Cornia e Pecora	C244	CASTELNUOVO VAL DI CECINA	_	0069	0,358
B	Val di Cornia e Pecora	C244	CASTELNUOVO VAL DI CECINA	_	0070	0,376
B	Val di Cornia e Pecora	C244	CASTELNUOVO VAL DI CECINA	_	0071	0,385
B	Val di Cornia e Pecora	C244	CASTELNUOVO VAL DI CECINA	_	0074	0,474
B	Val di Cornia e Pecora	C244	CASTELNUOVO VAL DI CECINA	_	0075	0,454
B	Val di Cornia e Pecora	C244	CASTELNUOVO VAL DI CECINA	_	0076	0,323
B	Val di Cornia e Pecora	C244	CASTELNUOVO VAL DI CECINA	_	0077	0,279
B	Val di Cornia e Pecora	C244	CASTELNUOVO VAL DI CECINA	_	0078	0,341
B	Val di Cornia e Pecora	C244	CASTELNUOVO VAL DI CECINA	_	0079	0,331
B	Val di Cornia e Pecora	C244	CASTELNUOVO VAL DI CECINA	_	0083	0,516
B	Val di Cornia e Pecora	C244	CASTELNUOVO VAL DI CECINA	_	0084	0,400
B	Val di Cornia e Pecora	C244	CASTELNUOVO VAL DI CECINA	_	0085	0,334
B	Val di Cornia e Pecora	C244	CASTELNUOVO VAL DI CECINA	_	0086	0,400
B	Val di Cornia e Pecora	C310	CASTIGLIONE DELLA PESCAIA	_	0028	0,560
B	Val di Cornia e Pecora	C310	CASTIGLIONE DELLA PESCAIA	_	0029	0,433
B	Val di Cornia e Pecora	C310	CASTIGLIONE DELLA PESCAIA	_	0030	0,344
B	Val di Cornia e Pecora	C310	CASTIGLIONE DELLA PESCAIA	_	0031	0,326
B	Val di Cornia e Pecora	C310	CASTIGLIONE DELLA PESCAIA	_	0034	0,306
B	Val di Cornia e Pecora	C310	CASTIGLIONE DELLA PESCAIA	_	0035	0,302
B	Val di Cornia e Pecora	C310	CASTIGLIONE DELLA PESCAIA	_	0036	0,282
B	Val di Cornia e Pecora	C310	CASTIGLIONE DELLA PESCAIA	_	0037	0,284
B	Val di Cornia e Pecora	C310	CASTIGLIONE DELLA PESCAIA	_	0059	0,358
B	Val di Cornia e Pecora	C310	CASTIGLIONE DELLA PESCAIA	_	0061	0,312
B	Val di Cornia e Pecora	C310	CASTIGLIONE DELLA PESCAIA	_	0077	0,431
B	Val di Cornia e Pecora	C310	CASTIGLIONE DELLA PESCAIA	_	0078	0,373
B	Val di Cornia e Pecora	D656	FOLLONICA	_	0001	0,391
B	Val di Cornia e Pecora	D656	FOLLONICA	_	0002	0,393
B	Val di Cornia e Pecora	D656	FOLLONICA	_	0003	0,393
B	Val di Cornia e Pecora	D656	FOLLONICA	_	0004	0,377
B	Val di Cornia e Pecora	D656	FOLLONICA	_	0005	0,397
B	Val di Cornia e Pecora	D656	FOLLONICA	_	0006	0,624
B	Val di Cornia e Pecora	D656	FOLLONICA	_	0007	0,393
B	Val di Cornia e Pecora	D656	FOLLONICA	_	0008	0,404
B	Val di Cornia e Pecora	D656	FOLLONICA	_	0009	0,495
B	Val di Cornia e Pecora	D656	FOLLONICA	_	0010	0,571

Allegato 2 - Indice tecnico per foglio catastale (Elenco ordinato per UIO, Comune e num. foglio catastale)

COD_UIO	UIO	COD_COM	NOME_COM	SEZ	FOGLIO	IT_N_CB
B	Val di Cornia e Pecora	D656	FOLLONICA	_	0011	0,595
B	Val di Cornia e Pecora	D656	FOLLONICA	_	0012	0,688
B	Val di Cornia e Pecora	D656	FOLLONICA	_	0013	0,543
B	Val di Cornia e Pecora	D656	FOLLONICA	_	0014	0,581
B	Val di Cornia e Pecora	D656	FOLLONICA	_	0015	0,637
B	Val di Cornia e Pecora	D656	FOLLONICA	_	0016	0,584
B	Val di Cornia e Pecora	D656	FOLLONICA	_	0017	0,617
B	Val di Cornia e Pecora	D656	FOLLONICA	_	0018	0,698
B	Val di Cornia e Pecora	D656	FOLLONICA	_	0019	0,669
B	Val di Cornia e Pecora	D656	FOLLONICA	_	0020	0,652
B	Val di Cornia e Pecora	D656	FOLLONICA	_	0021	0,658
B	Val di Cornia e Pecora	D656	FOLLONICA	_	0022	0,723
B	Val di Cornia e Pecora	D656	FOLLONICA	_	0023	0,637
B	Val di Cornia e Pecora	D656	FOLLONICA	_	0024	0,669
B	Val di Cornia e Pecora	D656	FOLLONICA	_	0025	0,694
B	Val di Cornia e Pecora	D656	FOLLONICA	_	0026	0,667
B	Val di Cornia e Pecora	D656	FOLLONICA	_	0027	0,667
B	Val di Cornia e Pecora	D656	FOLLONICA	_	0028	0,696
B	Val di Cornia e Pecora	D656	FOLLONICA	A	0029	0,541
B	Val di Cornia e Pecora	D656	FOLLONICA	A	0030	0,733
B	Val di Cornia e Pecora	D656	FOLLONICA	A	0031	0,702
B	Val di Cornia e Pecora	D656	FOLLONICA	A	0032	0,405
B	Val di Cornia e Pecora	D656	FOLLONICA	A	0033	0,597
B	Val di Cornia e Pecora	D656	FOLLONICA	A	0034	0,575
B	Val di Cornia e Pecora	D948	GAVORRANO	_	0027	0,410
B	Val di Cornia e Pecora	D948	GAVORRANO	_	0028	0,386
B	Val di Cornia e Pecora	D948	GAVORRANO	_	0029	0,387
B	Val di Cornia e Pecora	D948	GAVORRANO	_	0046	0,697
B	Val di Cornia e Pecora	D948	GAVORRANO	_	0047	0,656
B	Val di Cornia e Pecora	D948	GAVORRANO	_	0048	0,580
B	Val di Cornia e Pecora	D948	GAVORRANO	_	0049	0,596
B	Val di Cornia e Pecora	D948	GAVORRANO	_	0050	0,472
B	Val di Cornia e Pecora	D948	GAVORRANO	_	0051	0,492
B	Val di Cornia e Pecora	D948	GAVORRANO	_	0052	0,602
B	Val di Cornia e Pecora	D948	GAVORRANO	_	0053	0,385
B	Val di Cornia e Pecora	D948	GAVORRANO	_	0054	0,528
B	Val di Cornia e Pecora	D948	GAVORRANO	_	0056	0,384
B	Val di Cornia e Pecora	D948	GAVORRANO	_	0057	0,558
B	Val di Cornia e Pecora	D948	GAVORRANO	_	0059	0,374
B	Val di Cornia e Pecora	D948	GAVORRANO	_	0060	0,395
B	Val di Cornia e Pecora	D948	GAVORRANO	_	0061	0,432
B	Val di Cornia e Pecora	D948	GAVORRANO	_	0062	0,469
B	Val di Cornia e Pecora	D948	GAVORRANO	_	0078	0,627
B	Val di Cornia e Pecora	D948	GAVORRANO	_	0079	0,691
B	Val di Cornia e Pecora	D948	GAVORRANO	_	0080	0,637
B	Val di Cornia e Pecora	D948	GAVORRANO	_	0081	0,673
B	Val di Cornia e Pecora	D948	GAVORRANO	_	0082	0,622
B	Val di Cornia e Pecora	D948	GAVORRANO	_	0083	0,615
B	Val di Cornia e Pecora	D948	GAVORRANO	_	0084	0,610
B	Val di Cornia e Pecora	D948	GAVORRANO	_	0085	0,586
B	Val di Cornia e Pecora	D948	GAVORRANO	_	0086	0,514
B	Val di Cornia e Pecora	D948	GAVORRANO	_	0087	0,364

Allegato 2 - Indice tecnico per foglio catastale (Elenco ordinato per UIO, Comune e num. foglio catastale)

COD_UIO	UIO	COD_COM	NOME_COM	SEZ	FOGLIO	IT_N_CB
B	Val di Cornia e Pecora	D948	GAVORRANO	_	0089	0,407
B	Val di Cornia e Pecora	D948	GAVORRANO	_	0108	0,625
B	Val di Cornia e Pecora	D948	GAVORRANO	_	0109	0,687
B	Val di Cornia e Pecora	D948	GAVORRANO	_	0110	0,435
B	Val di Cornia e Pecora	D948	GAVORRANO	_	0111	0,404
B	Val di Cornia e Pecora	D948	GAVORRANO	_	0112	0,393
B	Val di Cornia e Pecora	D948	GAVORRANO	_	0142	0,408
B	Val di Cornia e Pecora	D948	GAVORRANO	_	0143	0,427
B	Val di Cornia e Pecora	D948	GAVORRANO	_	0144	0,382
B	Val di Cornia e Pecora	D948	GAVORRANO	_	0176	0,371
B	Val di Cornia e Pecora	D948	GAVORRANO	_	0177	0,364
B	Val di Cornia e Pecora	D948	GAVORRANO	_	0197	0,296
B	Val di Cornia e Pecora	D948	GAVORRANO	_	0199	0,292
B	Val di Cornia e Pecora	D948	GAVORRANO	_	0219	0,301
B	Val di Cornia e Pecora	F032	MASSA MARITTIMA	_	0048	0,326
B	Val di Cornia e Pecora	F032	MASSA MARITTIMA	_	0059	0,318
B	Val di Cornia e Pecora	F032	MASSA MARITTIMA	_	0060	0,327
B	Val di Cornia e Pecora	F032	MASSA MARITTIMA	_	0061	0,322
B	Val di Cornia e Pecora	F032	MASSA MARITTIMA	_	0062	0,363
B	Val di Cornia e Pecora	F032	MASSA MARITTIMA	_	0067	0,338
B	Val di Cornia e Pecora	F032	MASSA MARITTIMA	_	0068	0,327
B	Val di Cornia e Pecora	F032	MASSA MARITTIMA	_	0069	0,358
B	Val di Cornia e Pecora	F032	MASSA MARITTIMA	_	0070	0,351
B	Val di Cornia e Pecora	F032	MASSA MARITTIMA	_	0071	0,331
B	Val di Cornia e Pecora	F032	MASSA MARITTIMA	_	0072	0,324
B	Val di Cornia e Pecora	F032	MASSA MARITTIMA	_	0073	0,320
B	Val di Cornia e Pecora	F032	MASSA MARITTIMA	_	0074	0,322
B	Val di Cornia e Pecora	F032	MASSA MARITTIMA	_	0075	0,370
B	Val di Cornia e Pecora	F032	MASSA MARITTIMA	_	0076	0,374
B	Val di Cornia e Pecora	F032	MASSA MARITTIMA	_	0090	0,377
B	Val di Cornia e Pecora	F032	MASSA MARITTIMA	_	0091	0,379
B	Val di Cornia e Pecora	F032	MASSA MARITTIMA	_	0092	0,391
B	Val di Cornia e Pecora	F032	MASSA MARITTIMA	_	0093	0,389
B	Val di Cornia e Pecora	F032	MASSA MARITTIMA	_	0094	0,397
B	Val di Cornia e Pecora	F032	MASSA MARITTIMA	_	0095	0,431
B	Val di Cornia e Pecora	F032	MASSA MARITTIMA	_	0096	0,385
B	Val di Cornia e Pecora	F032	MASSA MARITTIMA	_	0097	0,409
B	Val di Cornia e Pecora	F032	MASSA MARITTIMA	_	0098	0,641
B	Val di Cornia e Pecora	F032	MASSA MARITTIMA	_	0099	0,386
B	Val di Cornia e Pecora	F032	MASSA MARITTIMA	_	0100	0,419
B	Val di Cornia e Pecora	F032	MASSA MARITTIMA	_	0101	0,385
B	Val di Cornia e Pecora	F032	MASSA MARITTIMA	_	0102	0,468
B	Val di Cornia e Pecora	F032	MASSA MARITTIMA	_	0103	0,380
B	Val di Cornia e Pecora	F032	MASSA MARITTIMA	_	0104	0,438
B	Val di Cornia e Pecora	F032	MASSA MARITTIMA	_	0105	0,400
B	Val di Cornia e Pecora	F032	MASSA MARITTIMA	_	0106	0,474
B	Val di Cornia e Pecora	F032	MASSA MARITTIMA	_	0107	0,574
B	Val di Cornia e Pecora	F032	MASSA MARITTIMA	_	0109	0,446
B	Val di Cornia e Pecora	F032	MASSA MARITTIMA	_	0132	0,407
B	Val di Cornia e Pecora	F032	MASSA MARITTIMA	_	0133	0,432
B	Val di Cornia e Pecora	F032	MASSA MARITTIMA	_	0134	0,446
B	Val di Cornia e Pecora	F032	MASSA MARITTIMA	_	0135	0,607

Allegato 2 - Indice tecnico per foglio catastale (Elenco ordinato per UIO, Comune e num. foglio catastale)

COD_UIO	UIO	COD_COM	NOME_COM	SEZ	FOGLIO	IT_N_CB
B	Val di Cornia e Pecora	F032	MASSA MARITTIMA	_	0136	0,390
B	Val di Cornia e Pecora	F032	MASSA MARITTIMA	_	0137	0,506
B	Val di Cornia e Pecora	F032	MASSA MARITTIMA	_	0138	0,448
B	Val di Cornia e Pecora	F032	MASSA MARITTIMA	_	0139	0,474
B	Val di Cornia e Pecora	F032	MASSA MARITTIMA	_	0140	0,658
B	Val di Cornia e Pecora	F032	MASSA MARITTIMA	_	0141	0,526
B	Val di Cornia e Pecora	F032	MASSA MARITTIMA	_	0142	0,532
B	Val di Cornia e Pecora	F032	MASSA MARITTIMA	_	0143	0,475
B	Val di Cornia e Pecora	F032	MASSA MARITTIMA	_	0144	0,489
B	Val di Cornia e Pecora	F032	MASSA MARITTIMA	_	0145	0,491
B	Val di Cornia e Pecora	F032	MASSA MARITTIMA	_	0146	0,515
B	Val di Cornia e Pecora	F032	MASSA MARITTIMA	_	0147	0,409
B	Val di Cornia e Pecora	F032	MASSA MARITTIMA	_	0148	0,456
B	Val di Cornia e Pecora	F032	MASSA MARITTIMA	_	0149	0,428
B	Val di Cornia e Pecora	F032	MASSA MARITTIMA	_	0150	0,366
B	Val di Cornia e Pecora	F032	MASSA MARITTIMA	_	0151	0,399
B	Val di Cornia e Pecora	F032	MASSA MARITTIMA	_	0171	0,475
B	Val di Cornia e Pecora	F032	MASSA MARITTIMA	_	0172	0,457
B	Val di Cornia e Pecora	F032	MASSA MARITTIMA	_	0173	0,620
B	Val di Cornia e Pecora	F032	MASSA MARITTIMA	_	0174	0,404
B	Val di Cornia e Pecora	F032	MASSA MARITTIMA	_	0175	0,559
B	Val di Cornia e Pecora	F032	MASSA MARITTIMA	_	0176	0,561
B	Val di Cornia e Pecora	F032	MASSA MARITTIMA	_	0177	0,413
B	Val di Cornia e Pecora	F032	MASSA MARITTIMA	_	0178	0,465
B	Val di Cornia e Pecora	F032	MASSA MARITTIMA	_	0179	0,432
B	Val di Cornia e Pecora	F032	MASSA MARITTIMA	_	0180	0,516
B	Val di Cornia e Pecora	F032	MASSA MARITTIMA	_	0181	0,452
B	Val di Cornia e Pecora	F032	MASSA MARITTIMA	_	0182	0,552
B	Val di Cornia e Pecora	F032	MASSA MARITTIMA	_	0183	0,487
B	Val di Cornia e Pecora	F032	MASSA MARITTIMA	_	0184	0,588
B	Val di Cornia e Pecora	F032	MASSA MARITTIMA	_	0185	0,580
B	Val di Cornia e Pecora	F032	MASSA MARITTIMA	_	0186	0,599
B	Val di Cornia e Pecora	F032	MASSA MARITTIMA	_	0187	0,489
B	Val di Cornia e Pecora	F032	MASSA MARITTIMA	_	0188	0,405
B	Val di Cornia e Pecora	F032	MASSA MARITTIMA	_	0189	0,389
B	Val di Cornia e Pecora	F032	MASSA MARITTIMA	_	0190	0,379
B	Val di Cornia e Pecora	F032	MASSA MARITTIMA	_	0198	0,662
B	Val di Cornia e Pecora	F032	MASSA MARITTIMA	_	0199	0,599
B	Val di Cornia e Pecora	F032	MASSA MARITTIMA	_	0200	0,502
B	Val di Cornia e Pecora	F032	MASSA MARITTIMA	_	0201	0,433
B	Val di Cornia e Pecora	F032	MASSA MARITTIMA	_	0202	0,437
B	Val di Cornia e Pecora	F032	MASSA MARITTIMA	_	0203	0,581
B	Val di Cornia e Pecora	F032	MASSA MARITTIMA	_	0204	0,573
B	Val di Cornia e Pecora	F032	MASSA MARITTIMA	_	0205	0,510
B	Val di Cornia e Pecora	F032	MASSA MARITTIMA	_	0206	0,456
B	Val di Cornia e Pecora	F032	MASSA MARITTIMA	_	0207	0,475
B	Val di Cornia e Pecora	F032	MASSA MARITTIMA	_	0208	0,561
B	Val di Cornia e Pecora	F032	MASSA MARITTIMA	_	0209	0,387
B	Val di Cornia e Pecora	F032	MASSA MARITTIMA	_	0213	0,526
B	Val di Cornia e Pecora	F032	MASSA MARITTIMA	_	0214	0,467
B	Val di Cornia e Pecora	F032	MASSA MARITTIMA	_	0220	0,627
B	Val di Cornia e Pecora	F032	MASSA MARITTIMA	_	0221	0,570

Allegato 2 - Indice tecnico per foglio catastale (Elenco ordinato per UIO, Comune e num. foglio catastale)

COD_UIO	UIO	COD_COM	NOME_COM	SEZ	FOGLIO	IT_N_CB
B	Val di Cornia e Pecora	F032	MASSA MARITTIMA	_	0222	0,571
B	Val di Cornia e Pecora	F032	MASSA MARITTIMA	_	0223	0,589
B	Val di Cornia e Pecora	F032	MASSA MARITTIMA	_	0224	0,406
B	Val di Cornia e Pecora	F032	MASSA MARITTIMA	_	0232	0,659
B	Val di Cornia e Pecora	F032	MASSA MARITTIMA	_	0233	0,610
B	Val di Cornia e Pecora	F032	MASSA MARITTIMA	_	0234	0,437
B	Val di Cornia e Pecora	F032	MASSA MARITTIMA	_	0235	0,385
B	Val di Cornia e Pecora	F032	MASSA MARITTIMA	_	0237	0,468
B	Val di Cornia e Pecora	F032	MASSA MARITTIMA	_	0238	0,573
B	Val di Cornia e Pecora	F032	MASSA MARITTIMA	_	0239	0,648
B	Val di Cornia e Pecora	F612	MONTEROTONDO MARITTIMO	_	0001	0,374
B	Val di Cornia e Pecora	F612	MONTEROTONDO MARITTIMO	_	0002	0,479
B	Val di Cornia e Pecora	F612	MONTEROTONDO MARITTIMO	_	0003	0,390
B	Val di Cornia e Pecora	F612	MONTEROTONDO MARITTIMO	_	0004	0,391
B	Val di Cornia e Pecora	F612	MONTEROTONDO MARITTIMO	_	0005	0,349
B	Val di Cornia e Pecora	F612	MONTEROTONDO MARITTIMO	_	0006	0,374
B	Val di Cornia e Pecora	F612	MONTEROTONDO MARITTIMO	_	0007	0,405
B	Val di Cornia e Pecora	F612	MONTEROTONDO MARITTIMO	_	0008	0,355
B	Val di Cornia e Pecora	F612	MONTEROTONDO MARITTIMO	_	0009	0,364
B	Val di Cornia e Pecora	F612	MONTEROTONDO MARITTIMO	_	0010	0,360
B	Val di Cornia e Pecora	F612	MONTEROTONDO MARITTIMO	_	0011	0,308
B	Val di Cornia e Pecora	F612	MONTEROTONDO MARITTIMO	_	0012	0,313
B	Val di Cornia e Pecora	F612	MONTEROTONDO MARITTIMO	_	0015	0,392
B	Val di Cornia e Pecora	F612	MONTEROTONDO MARITTIMO	_	0016	0,546
B	Val di Cornia e Pecora	F612	MONTEROTONDO MARITTIMO	_	0017	0,506
B	Val di Cornia e Pecora	F612	MONTEROTONDO MARITTIMO	_	0018	0,381
B	Val di Cornia e Pecora	F612	MONTEROTONDO MARITTIMO	_	0019	0,384
B	Val di Cornia e Pecora	F612	MONTEROTONDO MARITTIMO	_	0020	0,352
B	Val di Cornia e Pecora	F612	MONTEROTONDO MARITTIMO	_	0021	0,341
B	Val di Cornia e Pecora	F612	MONTEROTONDO MARITTIMO	_	0022	0,370
B	Val di Cornia e Pecora	F612	MONTEROTONDO MARITTIMO	_	0023	0,370
B	Val di Cornia e Pecora	F612	MONTEROTONDO MARITTIMO	_	0024	0,378
B	Val di Cornia e Pecora	F612	MONTEROTONDO MARITTIMO	_	0025	0,402
B	Val di Cornia e Pecora	F612	MONTEROTONDO MARITTIMO	_	0026	0,374
B	Val di Cornia e Pecora	F612	MONTEROTONDO MARITTIMO	_	0027	0,330
B	Val di Cornia e Pecora	F612	MONTEROTONDO MARITTIMO	_	0028	0,326
B	Val di Cornia e Pecora	F612	MONTEROTONDO MARITTIMO	_	0030	0,466
B	Val di Cornia e Pecora	F612	MONTEROTONDO MARITTIMO	_	0031	0,524
B	Val di Cornia e Pecora	F612	MONTEROTONDO MARITTIMO	_	0032	0,376
B	Val di Cornia e Pecora	F612	MONTEROTONDO MARITTIMO	_	0033	0,464
B	Val di Cornia e Pecora	F612	MONTEROTONDO MARITTIMO	_	0034	0,355
B	Val di Cornia e Pecora	F612	MONTEROTONDO MARITTIMO	_	0035	0,353
B	Val di Cornia e Pecora	F612	MONTEROTONDO MARITTIMO	_	0036	0,374
B	Val di Cornia e Pecora	F612	MONTEROTONDO MARITTIMO	_	0037	0,372
B	Val di Cornia e Pecora	F612	MONTEROTONDO MARITTIMO	_	0038	0,337
B	Val di Cornia e Pecora	F612	MONTEROTONDO MARITTIMO	_	0039	0,342
B	Val di Cornia e Pecora	F612	MONTEROTONDO MARITTIMO	_	0040	0,323
B	Val di Cornia e Pecora	F612	MONTEROTONDO MARITTIMO	_	0041	0,353
B	Val di Cornia e Pecora	F612	MONTEROTONDO MARITTIMO	_	0042	0,389
B	Val di Cornia e Pecora	F612	MONTEROTONDO MARITTIMO	_	0043	0,382
B	Val di Cornia e Pecora	F612	MONTEROTONDO MARITTIMO	_	0044	0,423
B	Val di Cornia e Pecora	F612	MONTEROTONDO MARITTIMO	_	0045	0,418

COD_UIO	UIO	COD_COM	NOME_COM	SEZ	FOGLIO	IT_N_CB
B	Val di Cornia e Pecora	F612	MONTEROTONDO MARITTIMO	_	0046	0,406
B	Val di Cornia e Pecora	F612	MONTEROTONDO MARITTIMO	_	0047	0,308
B	Val di Cornia e Pecora	F612	MONTEROTONDO MARITTIMO	_	0048	0,329
B	Val di Cornia e Pecora	F612	MONTEROTONDO MARITTIMO	_	0049	0,369
B	Val di Cornia e Pecora	F612	MONTEROTONDO MARITTIMO	_	0050	0,394
B	Val di Cornia e Pecora	F612	MONTEROTONDO MARITTIMO	_	0051	0,417
B	Val di Cornia e Pecora	F612	MONTEROTONDO MARITTIMO	_	0052	0,484
B	Val di Cornia e Pecora	F612	MONTEROTONDO MARITTIMO	_	0053	0,377
B	Val di Cornia e Pecora	F612	MONTEROTONDO MARITTIMO	_	0054	0,361
B	Val di Cornia e Pecora	F612	MONTEROTONDO MARITTIMO	_	0055	0,361
B	Val di Cornia e Pecora	F612	MONTEROTONDO MARITTIMO	_	0056	0,363
B	Val di Cornia e Pecora	F612	MONTEROTONDO MARITTIMO	_	0057	0,354
B	Val di Cornia e Pecora	F612	MONTEROTONDO MARITTIMO	_	0058	0,406
B	Val di Cornia e Pecora	F612	MONTEROTONDO MARITTIMO	_	0059	0,386
B	Val di Cornia e Pecora	F612	MONTEROTONDO MARITTIMO	_	0060	0,453
B	Val di Cornia e Pecora	F661	MONTEVERDI MARITTIMO	_	0026	0,400
B	Val di Cornia e Pecora	F661	MONTEVERDI MARITTIMO	_	0027	0,376
B	Val di Cornia e Pecora	F661	MONTEVERDI MARITTIMO	_	0028	0,319
B	Val di Cornia e Pecora	F661	MONTEVERDI MARITTIMO	_	0030	0,356
B	Val di Cornia e Pecora	F661	MONTEVERDI MARITTIMO	_	0038	0,365
B	Val di Cornia e Pecora	F661	MONTEVERDI MARITTIMO	_	0039	0,361
B	Val di Cornia e Pecora	F661	MONTEVERDI MARITTIMO	_	0040	0,369
B	Val di Cornia e Pecora	F661	MONTEVERDI MARITTIMO	_	0041	0,550
B	Val di Cornia e Pecora	F661	MONTEVERDI MARITTIMO	_	0042	0,395
B	Val di Cornia e Pecora	F661	MONTEVERDI MARITTIMO	_	0048	0,395
B	Val di Cornia e Pecora	F661	MONTEVERDI MARITTIMO	_	0049	0,378
B	Val di Cornia e Pecora	F661	MONTEVERDI MARITTIMO	_	0050	0,502
B	Val di Cornia e Pecora	F661	MONTEVERDI MARITTIMO	_	0051	0,362
B	Val di Cornia e Pecora	F661	MONTEVERDI MARITTIMO	_	0053	0,354
B	Val di Cornia e Pecora	F661	MONTEVERDI MARITTIMO	_	0054	0,451
B	Val di Cornia e Pecora	F661	MONTEVERDI MARITTIMO	_	0055	0,368
B	Val di Cornia e Pecora	F661	MONTEVERDI MARITTIMO	_	0056	0,379
B	Val di Cornia e Pecora	F661	MONTEVERDI MARITTIMO	_	0057	0,577
B	Val di Cornia e Pecora	F661	MONTEVERDI MARITTIMO	_	0058	0,329
B	Val di Cornia e Pecora	F661	MONTEVERDI MARITTIMO	_	0060	0,342
B	Val di Cornia e Pecora	F661	MONTEVERDI MARITTIMO	_	0061	0,406
B	Val di Cornia e Pecora	F661	MONTEVERDI MARITTIMO	_	0062	0,373
B	Val di Cornia e Pecora	F661	MONTEVERDI MARITTIMO	_	0063	0,403
B	Val di Cornia e Pecora	F661	MONTEVERDI MARITTIMO	_	0064	0,333
B	Val di Cornia e Pecora	F661	MONTEVERDI MARITTIMO	_	0065	0,364
B	Val di Cornia e Pecora	F661	MONTEVERDI MARITTIMO	_	0066	0,355
B	Val di Cornia e Pecora	F661	MONTEVERDI MARITTIMO	_	0067	0,447
B	Val di Cornia e Pecora	F661	MONTEVERDI MARITTIMO	_	0068	0,409
B	Val di Cornia e Pecora	F661	MONTEVERDI MARITTIMO	_	0069	0,328
B	Val di Cornia e Pecora	F661	MONTEVERDI MARITTIMO	_	0070	0,326
B	Val di Cornia e Pecora	F661	MONTEVERDI MARITTIMO	_	0071	0,326
B	Val di Cornia e Pecora	F661	MONTEVERDI MARITTIMO	_	0072	0,343
B	Val di Cornia e Pecora	F661	MONTEVERDI MARITTIMO	_	0073	0,410
B	Val di Cornia e Pecora	F661	MONTEVERDI MARITTIMO	_	0074	0,424
B	Val di Cornia e Pecora	F661	MONTEVERDI MARITTIMO	_	0075	0,368
B	Val di Cornia e Pecora	F661	MONTEVERDI MARITTIMO	_	0076	0,325
B	Val di Cornia e Pecora	F661	MONTEVERDI MARITTIMO	_	0077	0,374

Allegato 2 - Indice tecnico per foglio catastale (Elenco ordinato per UIO, Comune e num. foglio catastale)

COD_UIO	UIO	COD_COM	NOME_COM	SEZ	FOGLIO	IT_N_CB
B	Val di Cornia e Pecora	F661	MONTEVERDI MARITTIMO	_	0078	0,324
B	Val di Cornia e Pecora	F661	MONTEVERDI MARITTIMO	_	0079	0,356
B	Val di Cornia e Pecora	F661	MONTEVERDI MARITTIMO	_	0080	0,341
B	Val di Cornia e Pecora	F661	MONTEVERDI MARITTIMO	_	0081	0,326
B	Val di Cornia e Pecora	F661	MONTEVERDI MARITTIMO	_	0082	0,326
B	Val di Cornia e Pecora	F661	MONTEVERDI MARITTIMO	_	0083	0,386
B	Val di Cornia e Pecora	F661	MONTEVERDI MARITTIMO	_	0084	0,407
B	Val di Cornia e Pecora	F661	MONTEVERDI MARITTIMO	_	0085	0,351
B	Val di Cornia e Pecora	F661	MONTEVERDI MARITTIMO	_	0086	0,381
B	Val di Cornia e Pecora	F661	MONTEVERDI MARITTIMO	_	0087	0,464
B	Val di Cornia e Pecora	F661	MONTEVERDI MARITTIMO	_	0088	0,478
B	Val di Cornia e Pecora	G687	PIOMBINO	_	0001	0,748
B	Val di Cornia e Pecora	G687	PIOMBINO	_	0002	0,660
B	Val di Cornia e Pecora	G687	PIOMBINO	_	0003	0,776
B	Val di Cornia e Pecora	G687	PIOMBINO	_	0004	0,738
B	Val di Cornia e Pecora	G687	PIOMBINO	_	0005	0,848
B	Val di Cornia e Pecora	G687	PIOMBINO	_	0006	0,849
B	Val di Cornia e Pecora	G687	PIOMBINO	_	0007	0,850
B	Val di Cornia e Pecora	G687	PIOMBINO	_	0008	0,864
B	Val di Cornia e Pecora	G687	PIOMBINO	_	0009	0,560
B	Val di Cornia e Pecora	G687	PIOMBINO	_	0010	0,535
B	Val di Cornia e Pecora	G687	PIOMBINO	_	0011	0,552
B	Val di Cornia e Pecora	G687	PIOMBINO	_	0012	0,581
B	Val di Cornia e Pecora	G687	PIOMBINO	_	0013	0,774
B	Val di Cornia e Pecora	G687	PIOMBINO	_	0014	0,915
B	Val di Cornia e Pecora	G687	PIOMBINO	_	0015	0,905
B	Val di Cornia e Pecora	G687	PIOMBINO	_	0016	0,888
B	Val di Cornia e Pecora	G687	PIOMBINO	_	0017	0,864
B	Val di Cornia e Pecora	G687	PIOMBINO	_	0018	0,809
B	Val di Cornia e Pecora	G687	PIOMBINO	_	0019	0,738
B	Val di Cornia e Pecora	G687	PIOMBINO	_	0020	0,793
B	Val di Cornia e Pecora	G687	PIOMBINO	_	0021	0,794
B	Val di Cornia e Pecora	G687	PIOMBINO	_	0022	0,798
B	Val di Cornia e Pecora	G687	PIOMBINO	_	0023	0,805
B	Val di Cornia e Pecora	G687	PIOMBINO	_	0024	0,833
B	Val di Cornia e Pecora	G687	PIOMBINO	_	0025	0,843
B	Val di Cornia e Pecora	G687	PIOMBINO	_	0026	0,797
B	Val di Cornia e Pecora	G687	PIOMBINO	_	0027	0,886
B	Val di Cornia e Pecora	G687	PIOMBINO	_	0028	0,736
B	Val di Cornia e Pecora	G687	PIOMBINO	_	0029	0,718
B	Val di Cornia e Pecora	G687	PIOMBINO	_	0030	0,742
B	Val di Cornia e Pecora	G687	PIOMBINO	_	0031	0,718
B	Val di Cornia e Pecora	G687	PIOMBINO	_	0032	0,720
B	Val di Cornia e Pecora	G687	PIOMBINO	_	0033	0,720
B	Val di Cornia e Pecora	G687	PIOMBINO	_	0034	0,770
B	Val di Cornia e Pecora	G687	PIOMBINO	_	0035	0,781
B	Val di Cornia e Pecora	G687	PIOMBINO	_	0036	0,704
B	Val di Cornia e Pecora	G687	PIOMBINO	_	0037	0,622
B	Val di Cornia e Pecora	G687	PIOMBINO	_	0038	0,584
B	Val di Cornia e Pecora	G687	PIOMBINO	_	0039	0,745
B	Val di Cornia e Pecora	G687	PIOMBINO	_	0040	0,742
B	Val di Cornia e Pecora	G687	PIOMBINO	_	0041	0,681

Allegato 2 - Indice tecnico per foglio catastale (Elenco ordinato per UIO, Comune e num. foglio catastale)

COD_UIO	UIO	COD_COM	NOME_COM	SEZ	FOGLIO	IT_N_CB
B	Val di Cornia e Pecora	G687	PIOMBINO	_	0042	0,575
B	Val di Cornia e Pecora	G687	PIOMBINO	_	0043	0,566
B	Val di Cornia e Pecora	G687	PIOMBINO	_	0044	0,566
B	Val di Cornia e Pecora	G687	PIOMBINO	_	0045	0,524
B	Val di Cornia e Pecora	G687	PIOMBINO	_	0046	0,646
B	Val di Cornia e Pecora	G687	PIOMBINO	_	0047	0,708
B	Val di Cornia e Pecora	G687	PIOMBINO	_	0048	0,637
B	Val di Cornia e Pecora	G687	PIOMBINO	_	0049	0,833
B	Val di Cornia e Pecora	G687	PIOMBINO	_	0050	0,735
B	Val di Cornia e Pecora	G687	PIOMBINO	_	0051	0,792
B	Val di Cornia e Pecora	G687	PIOMBINO	_	0052	0,844
B	Val di Cornia e Pecora	G687	PIOMBINO	_	0053	0,875
B	Val di Cornia e Pecora	G687	PIOMBINO	_	0054	0,786
B	Val di Cornia e Pecora	G687	PIOMBINO	_	0055	0,741
B	Val di Cornia e Pecora	G687	PIOMBINO	_	0056	0,775
B	Val di Cornia e Pecora	G687	PIOMBINO	_	0057	0,659
B	Val di Cornia e Pecora	G687	PIOMBINO	_	0058	0,603
B	Val di Cornia e Pecora	G687	PIOMBINO	_	0059	0,561
B	Val di Cornia e Pecora	G687	PIOMBINO	_	0060	0,548
B	Val di Cornia e Pecora	G687	PIOMBINO	_	0061	0,578
B	Val di Cornia e Pecora	G687	PIOMBINO	_	0062	0,746
B	Val di Cornia e Pecora	G687	PIOMBINO	_	0063	0,777
B	Val di Cornia e Pecora	G687	PIOMBINO	_	0069	0,613
B	Val di Cornia e Pecora	G687	PIOMBINO	_	0070	0,549
B	Val di Cornia e Pecora	G687	PIOMBINO	_	0071	0,559
B	Val di Cornia e Pecora	G687	PIOMBINO	_	0072	0,615
B	Val di Cornia e Pecora	G687	PIOMBINO	_	0073	0,654
B	Val di Cornia e Pecora	G687	PIOMBINO	_	0074	0,765
B	Val di Cornia e Pecora	G687	PIOMBINO	_	0075	0,717
B	Val di Cornia e Pecora	G687	PIOMBINO	_	0076	0,775
B	Val di Cornia e Pecora	G687	PIOMBINO	_	0077	0,737
B	Val di Cornia e Pecora	G687	PIOMBINO	_	0078	0,785
B	Val di Cornia e Pecora	G687	PIOMBINO	_	0079	0,782
B	Val di Cornia e Pecora	G687	PIOMBINO	_	0080	0,782
B	Val di Cornia e Pecora	G687	PIOMBINO	_	0081	0,726
B	Val di Cornia e Pecora	G687	PIOMBINO	_	0082	0,729
B	Val di Cornia e Pecora	G804	POMARANCE	_	0179	0,336
B	Val di Cornia e Pecora	G804	POMARANCE	_	0183	0,374
B	Val di Cornia e Pecora	G804	POMARANCE	_	0184	0,356
B	Val di Cornia e Pecora	G804	POMARANCE	_	0185	0,379
B	Val di Cornia e Pecora	G804	POMARANCE	_	0191	0,397
B	Val di Cornia e Pecora	G804	POMARANCE	_	0192	0,385
B	Val di Cornia e Pecora	G804	POMARANCE	_	0193	0,356
B	Val di Cornia e Pecora	G804	POMARANCE	_	0194	0,333
B	Val di Cornia e Pecora	G804	POMARANCE	_	0195	0,360
B	Val di Cornia e Pecora	G804	POMARANCE	_	0198	0,333
B	Val di Cornia e Pecora	G804	POMARANCE	_	0199	0,345
B	Val di Cornia e Pecora	G804	POMARANCE	_	0200	0,375
B	Val di Cornia e Pecora	G804	POMARANCE	_	0201	0,377
B	Val di Cornia e Pecora	G804	POMARANCE	_	0202	0,334
B	Val di Cornia e Pecora	G804	POMARANCE	_	0203	0,313
B	Val di Cornia e Pecora	G804	POMARANCE	_	0204	0,349

Allegato 2 - Indice tecnico per foglio catastale (Elenco ordinato per UIO, Comune e num. foglio catastale)

COD_UIO	UIO	COD_COM	NOME_COM	SEZ	FOGLIO	IT_N_CB
B	Val di Cornia e Pecora	G804	POMARANCE	_	0205	0,397
B	Val di Cornia e Pecora	G804	POMARANCE	_	0206	0,356
B	Val di Cornia e Pecora	G804	POMARANCE	_	0207	0,326
B	Val di Cornia e Pecora	G804	POMARANCE	_	0208	0,319
B	Val di Cornia e Pecora	G804	POMARANCE	_	0209	0,447
B	Val di Cornia e Pecora	G804	POMARANCE	_	0210	0,334
B	Val di Cornia e Pecora	G804	POMARANCE	_	0211	0,411
B	Val di Cornia e Pecora	G804	POMARANCE	_	0212	0,326
B	Val di Cornia e Pecora	G804	POMARANCE	_	0213	0,433
B	Val di Cornia e Pecora	G804	POMARANCE	_	0214	0,446
B	Val di Cornia e Pecora	I390	SAN VINCENZO	_	0004	0,541
B	Val di Cornia e Pecora	I390	SAN VINCENZO	_	0005	0,546
B	Val di Cornia e Pecora	I390	SAN VINCENZO	_	0006	0,548
B	Val di Cornia e Pecora	I390	SAN VINCENZO	_	0007	0,786
B	Val di Cornia e Pecora	I390	SAN VINCENZO	_	0008	0,734
B	Val di Cornia e Pecora	I390	SAN VINCENZO	_	0009	0,761
B	Val di Cornia e Pecora	I390	SAN VINCENZO	_	0010	0,626
B	Val di Cornia e Pecora	I390	SAN VINCENZO	_	0011	0,576
B	Val di Cornia e Pecora	I390	SAN VINCENZO	_	0012	0,612
B	Val di Cornia e Pecora	I390	SAN VINCENZO	_	0014	0,716
B	Val di Cornia e Pecora	I390	SAN VINCENZO	_	0015	0,720
B	Val di Cornia e Pecora	I390	SAN VINCENZO	_	0016	0,699
B	Val di Cornia e Pecora	I390	SAN VINCENZO	_	0017	0,754
B	Val di Cornia e Pecora	I390	SAN VINCENZO	_	0018	0,728
B	Val di Cornia e Pecora	I390	SAN VINCENZO	_	0019	0,747
B	Val di Cornia e Pecora	I390	SAN VINCENZO	_	0020	0,736
B	Val di Cornia e Pecora	I390	SAN VINCENZO	_	0021	0,720
B	Val di Cornia e Pecora	I390	SAN VINCENZO	_	0022	0,765
B	Val di Cornia e Pecora	I390	SAN VINCENZO	_	0023	0,750
B	Val di Cornia e Pecora	I390	SAN VINCENZO	_	0024	0,770
B	Val di Cornia e Pecora	I454	SASSETTA	_	0006	0,331
B	Val di Cornia e Pecora	I454	SASSETTA	_	0007	0,334
B	Val di Cornia e Pecora	I454	SASSETTA	_	0008	0,300
B	Val di Cornia e Pecora	I454	SASSETTA	_	0009	0,357
B	Val di Cornia e Pecora	I454	SASSETTA	_	0010	0,338
B	Val di Cornia e Pecora	I454	SASSETTA	_	0011	0,354
B	Val di Cornia e Pecora	I454	SASSETTA	_	0012	0,294
B	Val di Cornia e Pecora	I454	SASSETTA	_	0013	0,298
B	Val di Cornia e Pecora	I454	SASSETTA	_	0014	0,311
B	Val di Cornia e Pecora	I454	SASSETTA	_	0015	0,329
B	Val di Cornia e Pecora	I454	SASSETTA	_	0016	0,314
B	Val di Cornia e Pecora	I454	SASSETTA	_	0017	0,338
B	Val di Cornia e Pecora	I454	SASSETTA	_	0018	0,391
B	Val di Cornia e Pecora	I454	SASSETTA	_	0019	0,304
B	Val di Cornia e Pecora	I454	SASSETTA	_	0020	0,304
B	Val di Cornia e Pecora	I454	SASSETTA	_	0021	0,311
B	Val di Cornia e Pecora	I454	SASSETTA	_	0022	0,314
B	Val di Cornia e Pecora	I454	SASSETTA	_	0023	0,341
B	Val di Cornia e Pecora	I454	SASSETTA	_	0024	0,304
B	Val di Cornia e Pecora	I454	SASSETTA	_	0025	0,323
B	Val di Cornia e Pecora	I510	SCARLINO	_	0001	0,684
B	Val di Cornia e Pecora	I510	SCARLINO	_	0002	0,711

Allegato 2 - Indice tecnico per foglio catastale (Elenco ordinato per UIO, Comune e num. foglio catastale)

COD_UIO	UIO	COD_COM	NOME_COM	SEZ	FOGLIO	IT_N_CB
B	Val di Cornia e Pecora	I510	SCARLINO	_	0003	0,655
B	Val di Cornia e Pecora	I510	SCARLINO	_	0004	0,683
B	Val di Cornia e Pecora	I510	SCARLINO	_	0005	0,616
B	Val di Cornia e Pecora	I510	SCARLINO	_	0006	0,599
B	Val di Cornia e Pecora	I510	SCARLINO	_	0007	0,712
B	Val di Cornia e Pecora	I510	SCARLINO	_	0008	0,679
B	Val di Cornia e Pecora	I510	SCARLINO	_	0009	0,711
B	Val di Cornia e Pecora	I510	SCARLINO	_	0010	0,694
B	Val di Cornia e Pecora	I510	SCARLINO	_	0011	0,699
B	Val di Cornia e Pecora	I510	SCARLINO	_	0012	0,673
B	Val di Cornia e Pecora	I510	SCARLINO	_	0013	0,628
B	Val di Cornia e Pecora	I510	SCARLINO	_	0014	0,692
B	Val di Cornia e Pecora	I510	SCARLINO	_	0015	0,621
B	Val di Cornia e Pecora	I510	SCARLINO	_	0016	0,587
B	Val di Cornia e Pecora	I510	SCARLINO	_	0017	0,682
B	Val di Cornia e Pecora	I510	SCARLINO	_	0018	0,674
B	Val di Cornia e Pecora	I510	SCARLINO	_	0019	0,706
B	Val di Cornia e Pecora	I510	SCARLINO	_	0020	0,662
B	Val di Cornia e Pecora	I510	SCARLINO	_	0021	0,664
B	Val di Cornia e Pecora	I510	SCARLINO	_	0022	0,588
B	Val di Cornia e Pecora	I510	SCARLINO	_	0023	0,555
B	Val di Cornia e Pecora	I510	SCARLINO	_	0024	0,586
B	Val di Cornia e Pecora	I510	SCARLINO	_	0025	0,669
B	Val di Cornia e Pecora	I510	SCARLINO	_	0026	0,713
B	Val di Cornia e Pecora	I510	SCARLINO	_	0027	0,677
B	Val di Cornia e Pecora	I510	SCARLINO	_	0028	0,691
B	Val di Cornia e Pecora	I510	SCARLINO	_	0029	0,700
B	Val di Cornia e Pecora	I510	SCARLINO	_	0030	0,586
B	Val di Cornia e Pecora	I510	SCARLINO	_	0031	0,437
B	Val di Cornia e Pecora	I510	SCARLINO	_	0032	0,582
B	Val di Cornia e Pecora	I510	SCARLINO	_	0033	0,504
B	Val di Cornia e Pecora	I510	SCARLINO	_	0034	0,473
B	Val di Cornia e Pecora	I510	SCARLINO	_	0035	0,383
B	Val di Cornia e Pecora	I510	SCARLINO	_	0036	0,404
B	Val di Cornia e Pecora	I510	SCARLINO	_	0037	0,395
B	Val di Cornia e Pecora	I510	SCARLINO	_	0038	0,418
B	Val di Cornia e Pecora	I510	SCARLINO	_	0039	0,668
B	Val di Cornia e Pecora	I510	SCARLINO	_	0040	0,701
B	Val di Cornia e Pecora	I510	SCARLINO	_	0041	0,703
B	Val di Cornia e Pecora	I510	SCARLINO	_	0042	0,589
B	Val di Cornia e Pecora	I510	SCARLINO	_	0043	0,482
B	Val di Cornia e Pecora	I510	SCARLINO	_	0044	0,561
B	Val di Cornia e Pecora	I510	SCARLINO	_	0045	0,333
B	Val di Cornia e Pecora	I510	SCARLINO	_	0046	0,381
B	Val di Cornia e Pecora	I510	SCARLINO	_	0047	0,424
B	Val di Cornia e Pecora	I510	SCARLINO	_	0048	0,335
B	Val di Cornia e Pecora	I510	SCARLINO	_	0049	0,346
B	Val di Cornia e Pecora	I510	SCARLINO	_	0050	0,325
B	Val di Cornia e Pecora	I510	SCARLINO	_	0051	0,387
B	Val di Cornia e Pecora	I510	SCARLINO	_	0052	0,359
B	Val di Cornia e Pecora	I510	SCARLINO	_	0053	0,364
B	Val di Cornia e Pecora	I510	SCARLINO	_	0054	0,399

COD_UIO	UIO	COD_COM	NOME_COM	SEZ	FOGLIO	IT_N_CB
B	Val di Cornia e Pecora	I510	SCARLINO	_	0055	0,377
B	Val di Cornia e Pecora	I510	SCARLINO	_	0056	0,357
B	Val di Cornia e Pecora	I510	SCARLINO	_	0057	0,324
B	Val di Cornia e Pecora	I510	SCARLINO	_	0058	0,299
B	Val di Cornia e Pecora	I510	SCARLINO	_	0059	0,311
B	Val di Cornia e Pecora	I510	SCARLINO	_	0060	0,347
B	Val di Cornia e Pecora	I510	SCARLINO	_	0061	0,310
B	Val di Cornia e Pecora	I510	SCARLINO	_	0062	0,325
B	Val di Cornia e Pecora	I510	SCARLINO	_	0063	0,289
B	Val di Cornia e Pecora	I510	SCARLINO	_	0064	0,296
B	Val di Cornia e Pecora	I510	SCARLINO	_	0065	0,403
B	Val di Cornia e Pecora	I510	SCARLINO	_	0066	0,353
B	Val di Cornia e Pecora	L019	SUVERETO	_	0001	0,281
B	Val di Cornia e Pecora	L019	SUVERETO	_	0002	0,556
B	Val di Cornia e Pecora	L019	SUVERETO	_	0003	0,306
B	Val di Cornia e Pecora	L019	SUVERETO	_	0004	0,305
B	Val di Cornia e Pecora	L019	SUVERETO	_	0005	0,520
B	Val di Cornia e Pecora	L019	SUVERETO	_	0006	0,494
B	Val di Cornia e Pecora	L019	SUVERETO	_	0007	0,396
B	Val di Cornia e Pecora	L019	SUVERETO	_	0008	0,300
B	Val di Cornia e Pecora	L019	SUVERETO	_	0009	0,292
B	Val di Cornia e Pecora	L019	SUVERETO	_	0010	0,362
B	Val di Cornia e Pecora	L019	SUVERETO	_	0011	0,388
B	Val di Cornia e Pecora	L019	SUVERETO	_	0012	0,391
B	Val di Cornia e Pecora	L019	SUVERETO	_	0013	0,483
B	Val di Cornia e Pecora	L019	SUVERETO	_	0014	0,521
B	Val di Cornia e Pecora	L019	SUVERETO	_	0015	0,526
B	Val di Cornia e Pecora	L019	SUVERETO	_	0016	0,534
B	Val di Cornia e Pecora	L019	SUVERETO	_	0017	0,549
B	Val di Cornia e Pecora	L019	SUVERETO	_	0018	0,418
B	Val di Cornia e Pecora	L019	SUVERETO	_	0019	0,379
B	Val di Cornia e Pecora	L019	SUVERETO	_	0020	0,319
B	Val di Cornia e Pecora	L019	SUVERETO	_	0021	0,427
B	Val di Cornia e Pecora	L019	SUVERETO	_	0022	0,521
B	Val di Cornia e Pecora	L019	SUVERETO	_	0023	0,599
B	Val di Cornia e Pecora	L019	SUVERETO	_	0024	0,664
B	Val di Cornia e Pecora	L019	SUVERETO	_	0025	0,549
B	Val di Cornia e Pecora	L019	SUVERETO	_	0026	0,594
B	Val di Cornia e Pecora	L019	SUVERETO	_	0027	0,456
B	Val di Cornia e Pecora	L019	SUVERETO	_	0028	0,545
B	Val di Cornia e Pecora	L019	SUVERETO	_	0029	0,468
B	Val di Cornia e Pecora	L019	SUVERETO	_	0030	0,417
B	Val di Cornia e Pecora	L019	SUVERETO	_	0031	0,592
B	Val di Cornia e Pecora	L019	SUVERETO	_	0032	0,710
B	Val di Cornia e Pecora	L019	SUVERETO	_	0033	0,731
B	Val di Cornia e Pecora	L019	SUVERETO	_	0034	0,728
B	Val di Cornia e Pecora	L019	SUVERETO	_	0035	0,719
B	Val di Cornia e Pecora	L019	SUVERETO	_	0036	0,710
B	Val di Cornia e Pecora	L019	SUVERETO	_	0037	0,511
B	Val di Cornia e Pecora	L019	SUVERETO	_	0038	0,634
B	Val di Cornia e Pecora	L019	SUVERETO	_	0039	0,705
B	Val di Cornia e Pecora	L019	SUVERETO	_	0040	0,775

Allegato 2 - Indice tecnico per foglio catastale (Elenco ordinato per UIO, Comune e num. foglio catastale)

COD_UIO	UIO	COD_COM	NOME_COM	SEZ	FOGLIO	IT_N_CB
B	Val di Cornia e Pecora	L019	SUVERETO	_	0041	0,730
B	Val di Cornia e Pecora	L019	SUVERETO	_	0042	0,442
B	Val di Cornia e Pecora	L019	SUVERETO	_	0043	0,660
B	Val di Cornia e Pecora	L019	SUVERETO	_	0044	0,725
B	Val di Cornia e Pecora	L019	SUVERETO	_	0045	0,733
B	Val di Cornia e Pecora	L019	SUVERETO	_	0046	0,725
B	Val di Cornia e Pecora	L019	SUVERETO	_	0047	0,694
B	Val di Cornia e Pecora	L019	SUVERETO	_	0048	0,834
B	Val di Cornia e Pecora	L019	SUVERETO	_	0049	0,761
B	Val di Cornia e Pecora	L019	SUVERETO	_	0050	0,614
B	Val di Cornia e Pecora	L019	SUVERETO	_	0051	0,796
B	Val di Cornia e Pecora	L019	SUVERETO	_	0052	0,830
B	Val di Cornia e Pecora	L019	SUVERETO	_	0053	0,746
B	Val di Cornia e Pecora	L019	SUVERETO	_	0054	0,748
B	Val di Cornia e Pecora	L019	SUVERETO	_	0055	0,779
B	Val di Cornia e Pecora	L019	SUVERETO	_	0056	0,809
B	Val di Cornia e Pecora	L019	SUVERETO	_	0057	0,735
B	Val di Cornia e Pecora	L019	SUVERETO	_	0058	0,591
B	Val di Cornia e Pecora	L019	SUVERETO	_	0059	0,527
B	Val di Cornia e Pecora	L019	SUVERETO	_	0060	0,978
B	Val di Cornia e Pecora	L019	SUVERETO	_	0061	0,818
B	Val di Cornia e Pecora	L019	SUVERETO	_	0062	0,809
B	Val di Cornia e Pecora	L019	SUVERETO	_	0063	0,753
B	Val di Cornia e Pecora	L019	SUVERETO	_	0064	0,537
B	Val di Cornia e Pecora	L019	SUVERETO	_	0065	0,650
B	Val di Cornia e Pecora	L019	SUVERETO	_	0066	0,501
B	Val di Cornia e Pecora	L019	SUVERETO	_	0067	0,547
B	Val di Cornia e Pecora	L019	SUVERETO	_	0068	0,456
B	Val di Cornia e Pecora	L019	SUVERETO	_	0069	0,504
B	Val di Cornia e Pecora	L019	SUVERETO	_	0070	0,421
B	Val di Cornia e Pecora	L019	SUVERETO	_	0071	0,468
C	Elba e Arcipelago	B553	CAMPO NELL'ELBA	_	0001	0,450
C	Elba e Arcipelago	B553	CAMPO NELL'ELBA	_	0002	0,459
C	Elba e Arcipelago	B553	CAMPO NELL'ELBA	_	0003	0,457
C	Elba e Arcipelago	B553	CAMPO NELL'ELBA	_	0004	0,487
C	Elba e Arcipelago	B553	CAMPO NELL'ELBA	_	0005	0,478
C	Elba e Arcipelago	B553	CAMPO NELL'ELBA	_	0006	0,612
C	Elba e Arcipelago	B553	CAMPO NELL'ELBA	_	0007	0,554
C	Elba e Arcipelago	B553	CAMPO NELL'ELBA	_	0008	0,473
C	Elba e Arcipelago	B553	CAMPO NELL'ELBA	_	0009	0,396
C	Elba e Arcipelago	B553	CAMPO NELL'ELBA	_	0010	0,398
C	Elba e Arcipelago	B553	CAMPO NELL'ELBA	_	0011	0,450
C	Elba e Arcipelago	B553	CAMPO NELL'ELBA	_	0012	0,459
C	Elba e Arcipelago	B553	CAMPO NELL'ELBA	_	0013	0,482
C	Elba e Arcipelago	B553	CAMPO NELL'ELBA	_	0014	0,471
C	Elba e Arcipelago	B553	CAMPO NELL'ELBA	_	0015	0,498
C	Elba e Arcipelago	B553	CAMPO NELL'ELBA	_	0016	0,588
C	Elba e Arcipelago	B553	CAMPO NELL'ELBA	_	0017	0,706
C	Elba e Arcipelago	B553	CAMPO NELL'ELBA	_	0018	0,713
C	Elba e Arcipelago	B553	CAMPO NELL'ELBA	_	0019	0,795
C	Elba e Arcipelago	B553	CAMPO NELL'ELBA	_	0020	0,506
C	Elba e Arcipelago	B553	CAMPO NELL'ELBA	_	0021	0,436

Allegato 2 - Indice tecnico per foglio catastale (Elenco ordinato per UIO, Comune e num. foglio catastale)

COD_UIO	UIO	COD_COM	NOME_COM	SEZ	FOGLIO	IT_N_CB
C	Elba e Arcipelago	B553	CAMPO NELL'ELBA	_	0022	0,429
C	Elba e Arcipelago	B553	CAMPO NELL'ELBA	_	0023	0,457
C	Elba e Arcipelago	B553	CAMPO NELL'ELBA	_	0024	0,317
C	Elba e Arcipelago	B553	CAMPO NELL'ELBA	_	0025	0,450
C	Elba e Arcipelago	B553	CAMPO NELL'ELBA	_	0026	0,453
C	Elba e Arcipelago	B553	CAMPO NELL'ELBA	_	0027	0,452
C	Elba e Arcipelago	B553	CAMPO NELL'ELBA	_	0028	0,467
C	Elba e Arcipelago	B553	CAMPO NELL'ELBA	_	0029	0,526
C	Elba e Arcipelago	B553	CAMPO NELL'ELBA	_	0030	0,514
C	Elba e Arcipelago	B553	CAMPO NELL'ELBA	_	0031	0,636
C	Elba e Arcipelago	B553	CAMPO NELL'ELBA	_	0032	0,501
C	Elba e Arcipelago	B553	CAMPO NELL'ELBA	_	0033	0,422
C	Elba e Arcipelago	B553	CAMPO NELL'ELBA	_	0034	0,347
C	Elba e Arcipelago	B553	CAMPO NELL'ELBA	_	0035	0,317
C	Elba e Arcipelago	B553	CAMPO NELL'ELBA	_	0036	0,449
C	Elba e Arcipelago	B553	CAMPO NELL'ELBA	_	0037	0,471
C	Elba e Arcipelago	B553	CAMPO NELL'ELBA	_	0038	0,499
C	Elba e Arcipelago	B553	CAMPO NELL'ELBA	_	0039	0,457
C	Elba e Arcipelago	B553	CAMPO NELL'ELBA	_	0040	0,457
C	Elba e Arcipelago	B553	CAMPO NELL'ELBA	_	0041	0,477
C	Elba e Arcipelago	B553	CAMPO NELL'ELBA	_	0042	0,486
C	Elba e Arcipelago	B553	CAMPO NELL'ELBA	_	0043	0,455
C	Elba e Arcipelago	B553	CAMPO NELL'ELBA	_	0044	0,481
C	Elba e Arcipelago	B553	CAMPO NELL'ELBA	_	0045	0,478
C	Elba e Arcipelago	B553	CAMPO NELL'ELBA	_	0046	0,517
C	Elba e Arcipelago	B553	CAMPO NELL'ELBA	_	0047	0,589
C	Elba e Arcipelago	B553	CAMPO NELL'ELBA	_	0048	0,803
C	Elba e Arcipelago	B553	CAMPO NELL'ELBA	_	0049	0,761
C	Elba e Arcipelago	B553	CAMPO NELL'ELBA	_	0050	0,520
C	Elba e Arcipelago	B553	CAMPO NELL'ELBA	_	0051	0,501
C	Elba e Arcipelago	B669	CAPOLIVERI	_	0001	0,364
C	Elba e Arcipelago	B669	CAPOLIVERI	_	0002	0,360
C	Elba e Arcipelago	B669	CAPOLIVERI	_	0003	0,377
C	Elba e Arcipelago	B669	CAPOLIVERI	_	0004	0,375
C	Elba e Arcipelago	B669	CAPOLIVERI	_	0005	0,333
C	Elba e Arcipelago	B669	CAPOLIVERI	_	0006	0,357
C	Elba e Arcipelago	B669	CAPOLIVERI	_	0007	0,392
C	Elba e Arcipelago	B669	CAPOLIVERI	_	0008	0,549
C	Elba e Arcipelago	B669	CAPOLIVERI	_	0009	0,593
C	Elba e Arcipelago	B669	CAPOLIVERI	_	0010	0,372
C	Elba e Arcipelago	B669	CAPOLIVERI	_	0011	0,333
C	Elba e Arcipelago	B669	CAPOLIVERI	_	0012	0,375
C	Elba e Arcipelago	B669	CAPOLIVERI	_	0013	0,368
C	Elba e Arcipelago	B669	CAPOLIVERI	_	0014	0,512
C	Elba e Arcipelago	B669	CAPOLIVERI	_	0015	0,395
C	Elba e Arcipelago	B669	CAPOLIVERI	_	0016	0,557
C	Elba e Arcipelago	B669	CAPOLIVERI	_	0017	0,479
C	Elba e Arcipelago	B669	CAPOLIVERI	_	0018	0,394
C	Elba e Arcipelago	B669	CAPOLIVERI	_	0019	0,398
C	Elba e Arcipelago	B669	CAPOLIVERI	_	0020	0,462
C	Elba e Arcipelago	B669	CAPOLIVERI	_	0021	0,404
C	Elba e Arcipelago	B669	CAPOLIVERI	_	0022	0,351

COD_UIO	UIO	COD_COM	NOME_COM	SEZ	FOGLIO	IT_N_CB
C	Elba e Arcipelago	B669	CAPOLIVERI	_	0023	0,327
C	Elba e Arcipelago	B669	CAPOLIVERI	_	0024	0,332
C	Elba e Arcipelago	B669	CAPOLIVERI	_	0025	0,338
C	Elba e Arcipelago	B669	CAPOLIVERI	_	0026	0,329
C	Elba e Arcipelago	B669	CAPOLIVERI	_	0027	0,328
C	Elba e Arcipelago	B669	CAPOLIVERI	_	0028	0,336
C	Elba e Arcipelago	B669	CAPOLIVERI	_	0029	0,339
C	Elba e Arcipelago	B669	CAPOLIVERI	_	0030	0,335
C	Elba e Arcipelago	B669	CAPOLIVERI	_	0031	0,340
C	Elba e Arcipelago	B669	CAPOLIVERI	_	0032	0,363
C	Elba e Arcipelago	B669	CAPOLIVERI	_	0033	0,375
C	Elba e Arcipelago	B669	CAPOLIVERI	_	0034	0,443
C	Elba e Arcipelago	B669	CAPOLIVERI	_	0035	0,336
C	Elba e Arcipelago	B669	CAPOLIVERI	_	0036	0,396
C	Elba e Arcipelago	B685	CAPRAIA ISOLA	_	0001	0,253
C	Elba e Arcipelago	B685	CAPRAIA ISOLA	_	0002	0,262
C	Elba e Arcipelago	B685	CAPRAIA ISOLA	_	0003	0,276
C	Elba e Arcipelago	B685	CAPRAIA ISOLA	_	0004	0,291
C	Elba e Arcipelago	B685	CAPRAIA ISOLA	_	0005	0,250
C	Elba e Arcipelago	B685	CAPRAIA ISOLA	_	0006	0,253
C	Elba e Arcipelago	B685	CAPRAIA ISOLA	_	0007	0,251
C	Elba e Arcipelago	E930	MARCIANA	_	0001	0,321
C	Elba e Arcipelago	E930	MARCIANA	_	0002	0,362
C	Elba e Arcipelago	E930	MARCIANA	_	0003	0,348
C	Elba e Arcipelago	E930	MARCIANA	_	0004	0,373
C	Elba e Arcipelago	E930	MARCIANA	_	0005	0,354
C	Elba e Arcipelago	E930	MARCIANA	_	0006	0,330
C	Elba e Arcipelago	E930	MARCIANA	_	0007	0,335
C	Elba e Arcipelago	E930	MARCIANA	_	0008	0,325
C	Elba e Arcipelago	E930	MARCIANA	_	0009	0,367
C	Elba e Arcipelago	E930	MARCIANA	_	0010	0,338
C	Elba e Arcipelago	E930	MARCIANA	_	0011	0,338
C	Elba e Arcipelago	E930	MARCIANA	_	0012	0,322
C	Elba e Arcipelago	E930	MARCIANA	_	0013	0,317
C	Elba e Arcipelago	E930	MARCIANA	_	0014	0,325
C	Elba e Arcipelago	E930	MARCIANA	_	0015	0,319
C	Elba e Arcipelago	E930	MARCIANA	_	0016	0,318
C	Elba e Arcipelago	E930	MARCIANA	_	0017	0,317
C	Elba e Arcipelago	E930	MARCIANA	_	0018	0,320
C	Elba e Arcipelago	E930	MARCIANA	_	0019	0,331
C	Elba e Arcipelago	E930	MARCIANA	_	0020	0,326
C	Elba e Arcipelago	E930	MARCIANA	_	0021	0,328
C	Elba e Arcipelago	E930	MARCIANA	_	0022	0,353
C	Elba e Arcipelago	E930	MARCIANA	_	0023	0,346
C	Elba e Arcipelago	E930	MARCIANA	_	0024	0,375
C	Elba e Arcipelago	E930	MARCIANA	_	0025	0,380
C	Elba e Arcipelago	E930	MARCIANA	_	0026	0,347
C	Elba e Arcipelago	E930	MARCIANA	_	0027	0,405
C	Elba e Arcipelago	E930	MARCIANA	_	0028	0,477
C	Elba e Arcipelago	E930	MARCIANA	_	0029	0,331
C	Elba e Arcipelago	E930	MARCIANA	_	0030	0,319
C	Elba e Arcipelago	E930	MARCIANA	_	0031	0,319

COD_UIO	UIO	COD_COM	NOME_COM	SEZ	FOGLIO	IT_N_CB
C	Elba e Arcipelago	E930	MARCIANA	_	0032	0,318
C	Elba e Arcipelago	E930	MARCIANA	_	0033	0,317
C	Elba e Arcipelago	E930	MARCIANA	_	0034	0,328
C	Elba e Arcipelago	E930	MARCIANA	_	0035	0,321
C	Elba e Arcipelago	E930	MARCIANA	_	0036	0,321
C	Elba e Arcipelago	E930	MARCIANA	_	0037	0,367
C	Elba e Arcipelago	E930	MARCIANA	_	0038	0,374
C	Elba e Arcipelago	E930	MARCIANA	_	0039	0,320
C	Elba e Arcipelago	E930	MARCIANA	_	0040	0,325
C	Elba e Arcipelago	E930	MARCIANA	_	0041	0,336
C	Elba e Arcipelago	E930	MARCIANA	_	0042	0,324
C	Elba e Arcipelago	E930	MARCIANA	_	0043	0,332
C	Elba e Arcipelago	E930	MARCIANA	_	0044	0,341
C	Elba e Arcipelago	E930	MARCIANA	_	0045	0,455
C	Elba e Arcipelago	E930	MARCIANA	_	0046	0,503
C	Elba e Arcipelago	E930	MARCIANA	_	0047	0,394
C	Elba e Arcipelago	E930	MARCIANA	_	0048	0,563
C	Elba e Arcipelago	E930	MARCIANA	_	0049	0,459
C	Elba e Arcipelago	E930	MARCIANA	_	0050	0,328
C	Elba e Arcipelago	E930	MARCIANA	_	0051	0,414
C	Elba e Arcipelago	E930	MARCIANA	_	0057	0,343
C	Elba e Arcipelago	E930	MARCIANA	_	0058	0,364
C	Elba e Arcipelago	E930	MARCIANA	_	0059	0,317
C	Elba e Arcipelago	E930	MARCIANA	_	0060	0,317
C	Elba e Arcipelago	E930	MARCIANA	_	0061	0,317
C	Elba e Arcipelago	E930	MARCIANA	_	0062	0,502
C	Elba e Arcipelago	E930	MARCIANA	_	0063	0,323
C	Elba e Arcipelago	E930	MARCIANA	_	0064	0,328
C	Elba e Arcipelago	E930	MARCIANA	_	0065	0,415
C	Elba e Arcipelago	E930	MARCIANA	_	0066	0,368
C	Elba e Arcipelago	E930	MARCIANA	_	0067	0,326
C	Elba e Arcipelago	E930	MARCIANA	_	0068	0,318
C	Elba e Arcipelago	E930	MARCIANA	_	0069	0,317
C	Elba e Arcipelago	E930	MARCIANA	_	0070	0,321
C	Elba e Arcipelago	E930	MARCIANA	_	0071	0,317
C	Elba e Arcipelago	E930	MARCIANA	_	0072	0,519
C	Elba e Arcipelago	E930	MARCIANA	_	0073	0,420
C	Elba e Arcipelago	E930	MARCIANA	_	0074	0,553
C	Elba e Arcipelago	E930	MARCIANA	_	0075	0,360
C	Elba e Arcipelago	E930	MARCIANA	_	0076	0,318
C	Elba e Arcipelago	E930	MARCIANA	_	0077	0,537
C	Elba e Arcipelago	E931	MARCIANA MARINA	_	0001	0,326
C	Elba e Arcipelago	E931	MARCIANA MARINA	_	0002	0,417
C	Elba e Arcipelago	E931	MARCIANA MARINA	_	0003	0,437
C	Elba e Arcipelago	E931	MARCIANA MARINA	_	0004	0,502
C	Elba e Arcipelago	E931	MARCIANA MARINA	_	0005	0,360
C	Elba e Arcipelago	E931	MARCIANA MARINA	_	0006	0,341
C	Elba e Arcipelago	E931	MARCIANA MARINA	_	0007	0,337
C	Elba e Arcipelago	E680	PORTO AZZURRO	_	0001	0,321
C	Elba e Arcipelago	E680	PORTO AZZURRO	_	0002	0,346
C	Elba e Arcipelago	E680	PORTO AZZURRO	_	0003	0,419
C	Elba e Arcipelago	E680	PORTO AZZURRO	_	0004	0,383

COD_UIO	UIO	COD_COM	NOME_COM	SEZ	FOGLIO	IT_N_CB
C	Elba e Arcipelago	E680	PORTO AZZURRO	_	0005	0,359
C	Elba e Arcipelago	E680	PORTO AZZURRO	_	0006	0,337
C	Elba e Arcipelago	E680	PORTO AZZURRO	_	0007	0,349
C	Elba e Arcipelago	E680	PORTO AZZURRO	_	0008	0,391
C	Elba e Arcipelago	E680	PORTO AZZURRO	_	0009	0,403
C	Elba e Arcipelago	E680	PORTO AZZURRO	_	0010	0,477
C	Elba e Arcipelago	E680	PORTO AZZURRO	_	0011	0,414
C	Elba e Arcipelago	E680	PORTO AZZURRO	_	0012	0,399
C	Elba e Arcipelago	E680	PORTO AZZURRO	_	0013	0,484
C	Elba e Arcipelago	E680	PORTO AZZURRO	_	0014	0,436
C	Elba e Arcipelago	E680	PORTO AZZURRO	_	0015	0,441
C	Elba e Arcipelago	G912	PORTOFERRAIO	_	0001	0,403
C	Elba e Arcipelago	G912	PORTOFERRAIO	_	0002	0,484
C	Elba e Arcipelago	G912	PORTOFERRAIO	_	0003	0,514
C	Elba e Arcipelago	G912	PORTOFERRAIO	_	0004	0,507
C	Elba e Arcipelago	G912	PORTOFERRAIO	_	0005	0,701
C	Elba e Arcipelago	G912	PORTOFERRAIO	_	0006	0,551
C	Elba e Arcipelago	G912	PORTOFERRAIO	_	0007	0,476
C	Elba e Arcipelago	G912	PORTOFERRAIO	_	0008	0,454
C	Elba e Arcipelago	G912	PORTOFERRAIO	_	0009	0,574
C	Elba e Arcipelago	G912	PORTOFERRAIO	_	0010	0,730
C	Elba e Arcipelago	G912	PORTOFERRAIO	_	0011	0,722
C	Elba e Arcipelago	G912	PORTOFERRAIO	_	0012	0,694
C	Elba e Arcipelago	G912	PORTOFERRAIO	_	0013	0,501
C	Elba e Arcipelago	G912	PORTOFERRAIO	_	0014	0,718
C	Elba e Arcipelago	G912	PORTOFERRAIO	_	0015	0,426
C	Elba e Arcipelago	G912	PORTOFERRAIO	_	0016	0,518
C	Elba e Arcipelago	G912	PORTOFERRAIO	_	0017	0,399
C	Elba e Arcipelago	G912	PORTOFERRAIO	_	0018	0,415
C	Elba e Arcipelago	G912	PORTOFERRAIO	_	0019	0,462
C	Elba e Arcipelago	G912	PORTOFERRAIO	_	0020	0,578
C	Elba e Arcipelago	G912	PORTOFERRAIO	_	0021	0,470
C	Elba e Arcipelago	G912	PORTOFERRAIO	_	0022	0,468
C	Elba e Arcipelago	G912	PORTOFERRAIO	_	0023	0,421
C	Elba e Arcipelago	G912	PORTOFERRAIO	_	0024	0,438
C	Elba e Arcipelago	G912	PORTOFERRAIO	_	0025	0,443
C	Elba e Arcipelago	G912	PORTOFERRAIO	_	0026	0,444
C	Elba e Arcipelago	G912	PORTOFERRAIO	_	0027	0,480
C	Elba e Arcipelago	G912	PORTOFERRAIO	_	0028	0,541
C	Elba e Arcipelago	G912	PORTOFERRAIO	_	0029	0,432
C	Elba e Arcipelago	G912	PORTOFERRAIO	_	0030	0,448
C	Elba e Arcipelago	G912	PORTOFERRAIO	_	0031	0,325
C	Elba e Arcipelago	G912	PORTOFERRAIO	_	0032	0,442
C	Elba e Arcipelago	G912	PORTOFERRAIO	_	0033	0,464
C	Elba e Arcipelago	G912	PORTOFERRAIO	_	0036	0,426
C	Elba e Arcipelago	G912	PORTOFERRAIO	_	0037	0,427
C	Elba e Arcipelago	G912	PORTOFERRAIO	_	0038	0,418
C	Elba e Arcipelago	G912	PORTOFERRAIO	_	0039	0,414
C	Elba e Arcipelago	G912	PORTOFERRAIO	_	0040	0,393
C	Elba e Arcipelago	H305	RIO MARINA	_	0001	0,472
C	Elba e Arcipelago	H305	RIO MARINA	_	0002	0,509
C	Elba e Arcipelago	H305	RIO MARINA	_	0003	0,573

Allegato 2 - Indice tecnico per foglio catastale (Elenco ordinato per UIO, Comune e num. foglio catastale)

COD_UIO	UIO	COD_COM	NOME_COM	SEZ	FOGLIO	IT_N_CB
C	Elba e Arcipelago	H305	RIO MARINA	_	0004	0,475
C	Elba e Arcipelago	H305	RIO MARINA	_	0005	0,553
C	Elba e Arcipelago	H305	RIO MARINA	_	0006	0,493
C	Elba e Arcipelago	H305	RIO MARINA	_	0007	0,488
C	Elba e Arcipelago	H305	RIO MARINA	_	0008	0,533
C	Elba e Arcipelago	H305	RIO MARINA	_	0009	0,541
C	Elba e Arcipelago	H305	RIO MARINA	_	0010	0,519
C	Elba e Arcipelago	H305	RIO MARINA	_	0011	0,565
C	Elba e Arcipelago	H305	RIO MARINA	_	0012	0,579
C	Elba e Arcipelago	H305	RIO MARINA	_	0013	0,527
C	Elba e Arcipelago	H305	RIO MARINA	_	0014	0,500
C	Elba e Arcipelago	H305	RIO MARINA	_	0015	0,534
C	Elba e Arcipelago	H305	RIO MARINA	_	0016	0,533
C	Elba e Arcipelago	H305	RIO MARINA	_	0017	0,569
C	Elba e Arcipelago	H305	RIO MARINA	_	0018	0,455
C	Elba e Arcipelago	H305	RIO MARINA	_	0019	0,469
C	Elba e Arcipelago	H305	RIO MARINA	_	0020	0,517
C	Elba e Arcipelago	H305	RIO MARINA	_	0021	0,507
C	Elba e Arcipelago	H297	RIO NELL'ELBA	_	0001	0,383
C	Elba e Arcipelago	H297	RIO NELL'ELBA	_	0002	0,365
C	Elba e Arcipelago	H297	RIO NELL'ELBA	_	0003	0,406
C	Elba e Arcipelago	H297	RIO NELL'ELBA	_	0004	0,400
C	Elba e Arcipelago	H297	RIO NELL'ELBA	_	0005	0,375
C	Elba e Arcipelago	H297	RIO NELL'ELBA	_	0006	0,358
C	Elba e Arcipelago	H297	RIO NELL'ELBA	_	0007	0,422
C	Elba e Arcipelago	H297	RIO NELL'ELBA	_	0008	0,388
C	Elba e Arcipelago	H297	RIO NELL'ELBA	_	0009	0,403
C	Elba e Arcipelago	H297	RIO NELL'ELBA	_	0010	0,427
C	Elba e Arcipelago	H297	RIO NELL'ELBA	_	0011	0,525
C	Elba e Arcipelago	H297	RIO NELL'ELBA	_	0012	0,478
C	Elba e Arcipelago	H297	RIO NELL'ELBA	_	0013	0,437
C	Elba e Arcipelago	H297	RIO NELL'ELBA	_	0014	0,395
C	Elba e Arcipelago	H297	RIO NELL'ELBA	_	0015	0,381
C	Elba e Arcipelago	H297	RIO NELL'ELBA	_	0016	0,397
C	Elba e Arcipelago	H297	RIO NELL'ELBA	_	0017	0,328
C	Elba e Arcipelago	H297	RIO NELL'ELBA	_	0018	0,371