STATO ATTUALE
scala 1:500

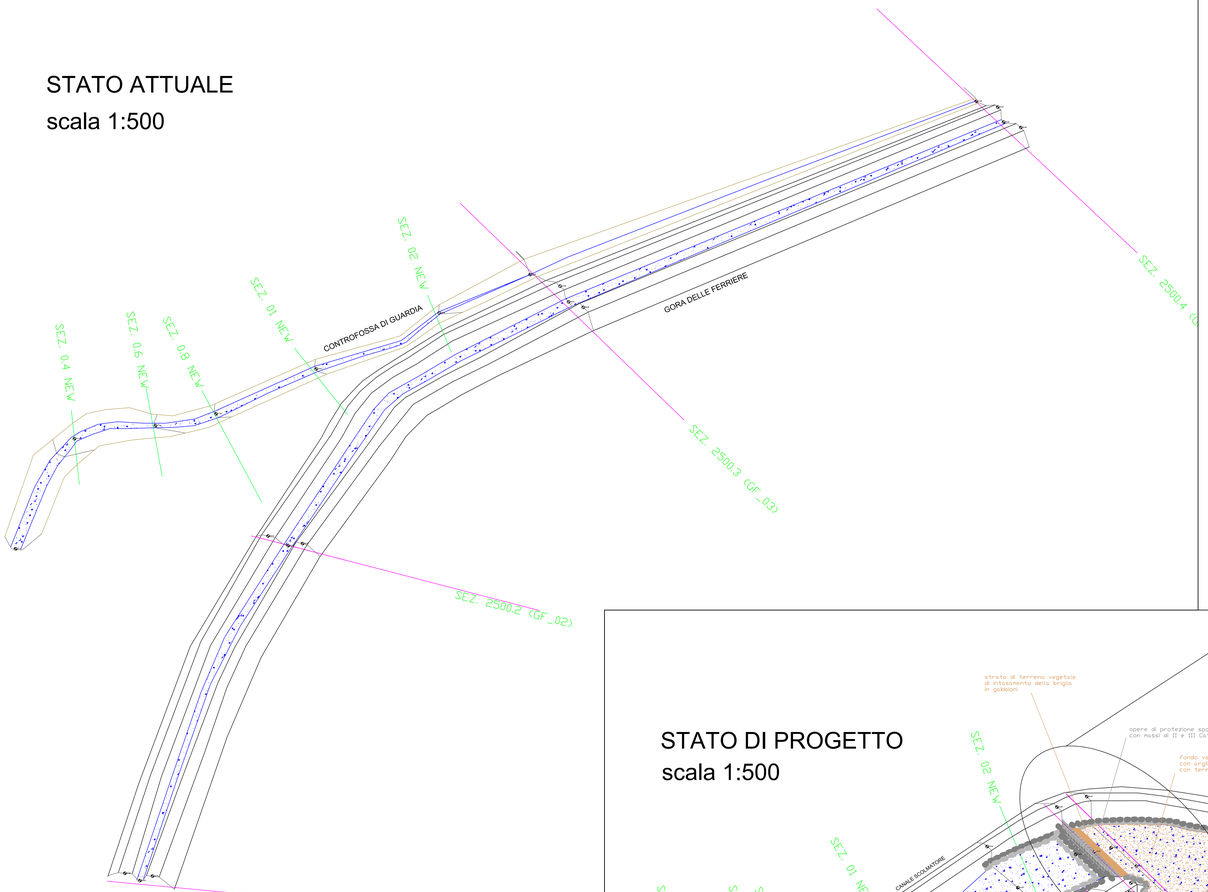

STATO DI PROGETTO
scala 1:500

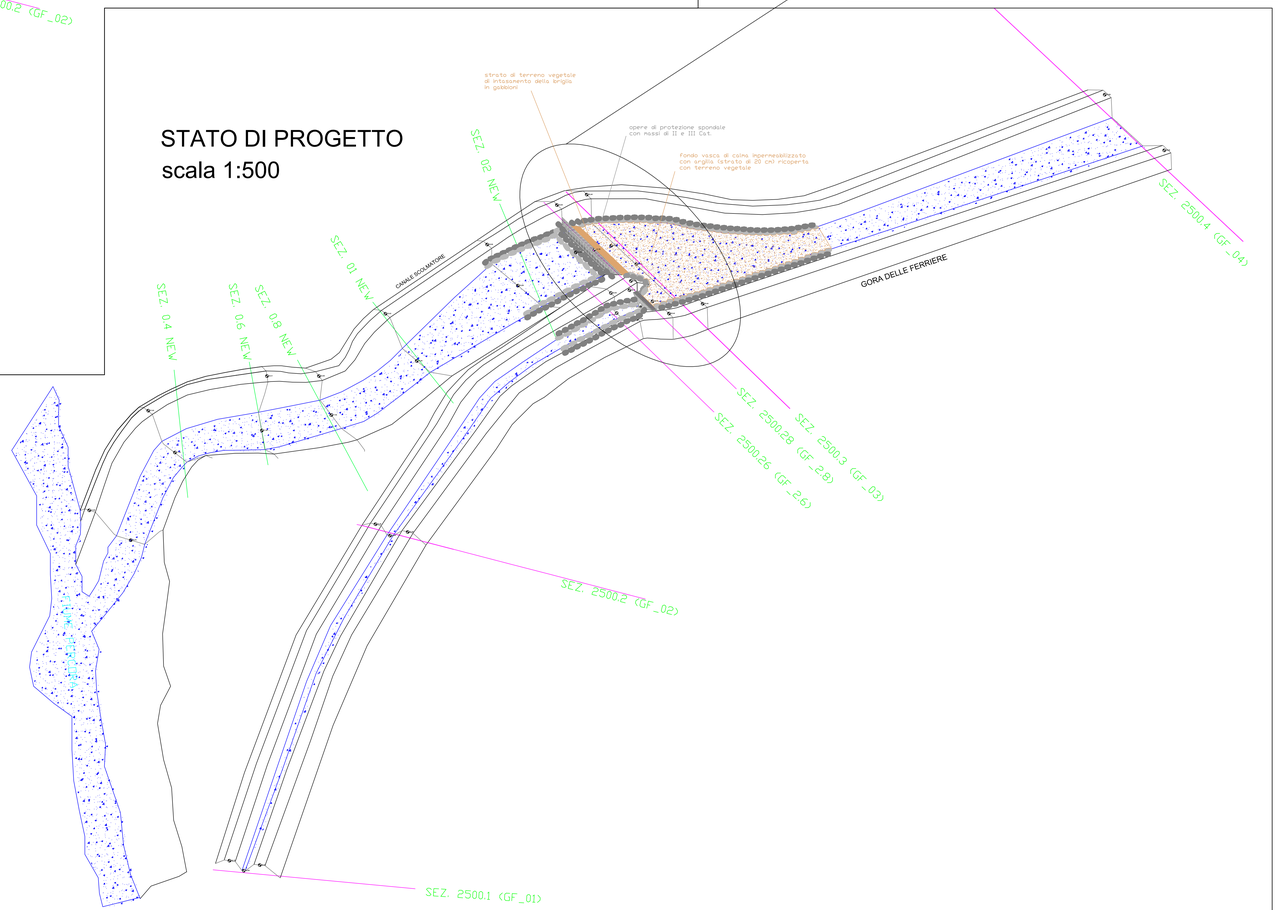

Ingrandimento dell'area individuata per la costruzione della briglia/culvert in c.a., di quella in gabbioni e della vasca di calma

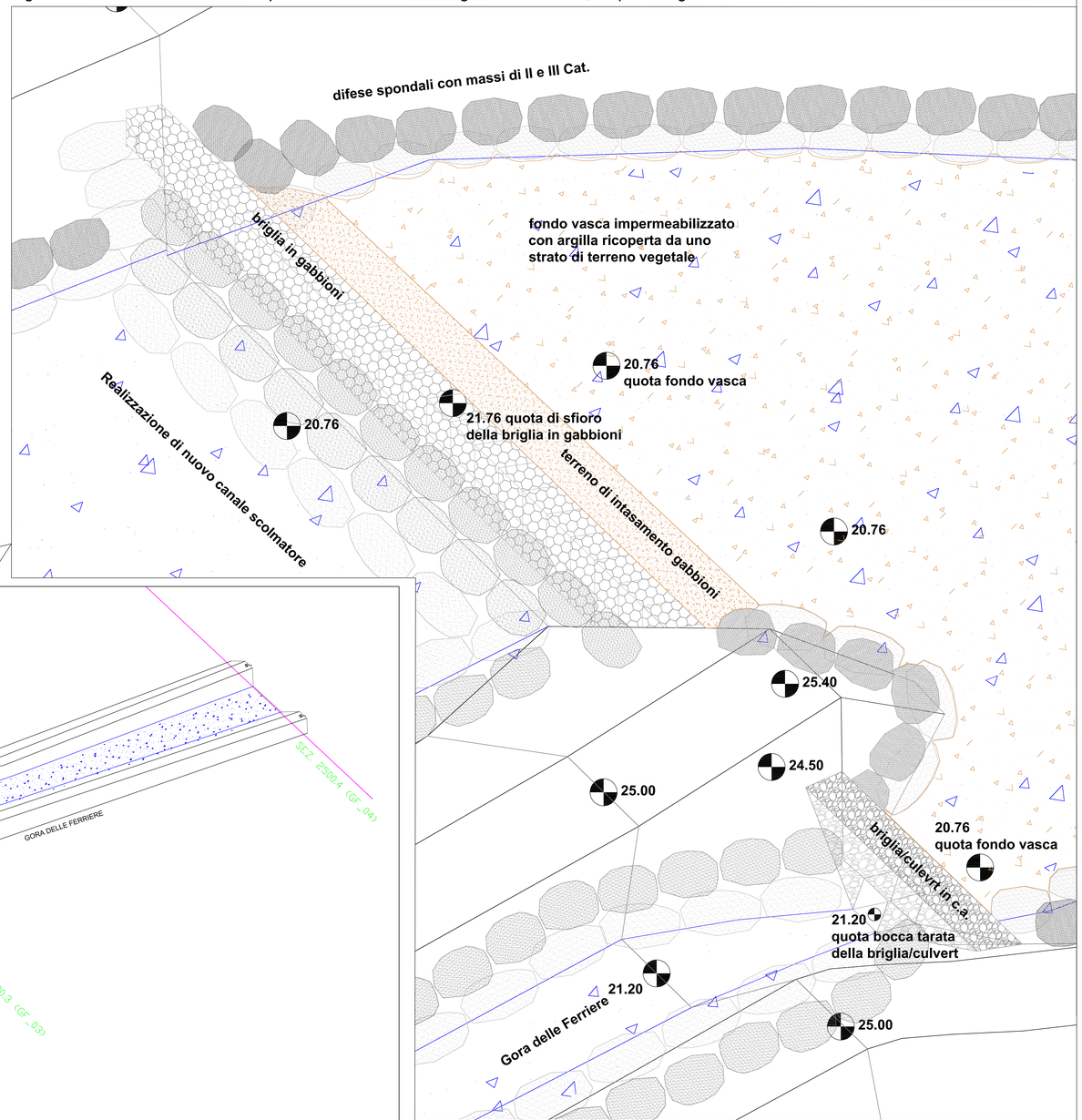

CONSORZIO BONIFICA 5 TOSCANA COSTA

SEDE LEGALE:
Via degli Speziali 17 - Loc. Venturina Terme 57021 CAMPIGLIA MARITTIMA (LI)
Telefono: +39 0565 85761 *Fax:* +39 0565 857690
Posta Certificata: cbaltamaremma@pcert.
Sito web: www.cbtoscanacosta.it
C.F.01779220498

OGGETTO

- 01781 (ex 00349) - Fiume Pecora _ Interventi strutturali
- 01779- Fiume Pecora - Casse di laminazione (L.183/89- Altto integrativo accordo di programma del 24.11.2003)

INTERVENTI DI RIDUZIONE DEL RISCHIO IDRAULICO DEL FIUME PECORA

- REALIZZAZIONE DI UNA CASSA DI ESPANSIONE IN DERIVAZIONE IN SX UBICATA IN LOC. SCOPAIONE - COMUNE DI SCARLINO (GR)
- OPERE DI RINGROSSO ARGINALE IN LOC. CANNAVOTA - COMUNE DI FOLLONICA E SCARLINO (GR)
- ADEGUAMENTO DELLE SEZIONI DI DEFLUSSO DEL CANALE DEMANIALE GORA DELLE FERRIERE IN LOC. VADO ALL'ARANCIO COMUNE DI MASSA MARITTIMA (GR)

CUP E34B07000040001

PROGETTO ESECUTIVO:
Stato attuale e di progetto
Planimetria della soglia sfiorante, culvert, canale scolmatore

Il Resp. del Procedimento
Dott. Alessandro Fabbrizzi

Progettisti
Geom. Angela Nencioni
Ing. Lorenzo Rotelli
P.A. Michele Sicurani

Consulenza esterna:
Università di Pisa
Il Resp. Scientifico:
Prof. Ing. Stefano Pagliara

Consulenza esterna
Dott. Ing. Fernando Muccetti

DATA	ELAB.
Agosto 2014	B13a